

**UCHWAŁA Nr XX/160/2017
RADY GMINY DRZYCIM
z dnia 28 marca 2017 r.**

w sprawie wyznaczenia obszaru zdegradowanego i obszaru rewitalizacji Gminy Drzycim

Na podstawie art. 18 ust. 2 pkt 15 ustawy z dnia 8 marca 1990 r. o samorządzie gminnym (Dz.U. z 2016 r. poz. 446 t. j. ze zm.)¹ w związku z art. 8 ust. 1 i ust. 2 oraz art. 11 ust. 5 pkt 1 ustawy z dnia 9 października 2015 r. o rewitalizacji (Dz.U. z 2015 r. poz. 1777 ze zm.)², **Rada Gminy Drzycim uchwala, co następuje:**

§ 1

1. Wyznacza się obszar zdegradowany i obszar rewitalizacji Gminy Drzycim w granicach określonych w załącznikach od nr 1 do nr 7 do niniejszej uchwały.
2. Potwierdzenie spełnienia przez obszar zdegradowany i obszar rewitalizacji przesłanek ich wyznaczenia wskazanych w art. 9 i 10 ustawy z dnia 9 października 2015 r. o rewitalizacji określa „Lokalny Program Rewitalizacji – diagnoza obszaru rewitalizacji”, stanowiąca załącznik nr 8 do niniejszej uchwały.

§ 2

Ustanawia się na rzecz Gminy Drzycim prawo pierwokupu wszystkich nieruchomości położonych na obszarze rewitalizacji.

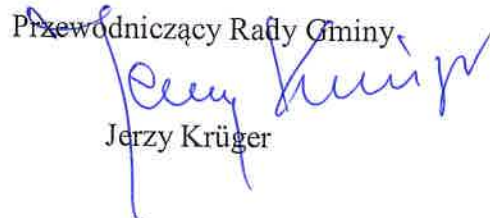
§ 3

Wykonanie uchwały powierza się Wójtowi Gminy Drzycim.

§ 4

Uchwała wchodzi w życie po upływie 14 dni od dnia ogłoszenia w Dzienniku Urzędowym Województwa Kujawsko - Pomorskiego.

Przewodniczący Rady Gminy


Jerzy Krüger

¹ Dz. U z 2016 r. poz. 1579 i 1948

² Dz. U. z 2016 r. poz. 1020 i 1250

UZASADNIENIE

W związku z wejściem w życie ustawy z dnia 9 października 2015 r. o rewitalizacji, która określa zasady oraz tryb przygotowywania, prowadzenia i oceny rewitalizacji, przygotowanie, koordynowanie i tworzenie warunków do prowadzenia rewitalizacji, a także jej prowadzenie w zakresie własności gminy, zostało uznane za zadanie własne.

Działając na mocy przepisów art. 8 ust. 1 ww. ustawy, Rada Gminy, z własnej inicjatywy albo na wniosek wójta, może w drodze uchwały wyznaczyć obszar zdegradowany (kryzysowy, problemowy) oraz obszar rewitalizacji. Obszar rewitalizacji, to obszar obejmujący całość lub część obszaru zdegradowanego, cechujący się szczególną koncentracją negatywnych zjawisk, na którym z uwagi na istotne znaczenie dla rozwoju lokalnego gmina zamierza prowadzić rewitalizację. Ponadto zgodnie z art. 10 ustawy o rewitalizacji, obszar rewitalizacji nie może być: większy niż 20% powierzchni gminy oraz zamieszkały przez więcej niż 30% liczby mieszkańców gminy. Zgodnie z treścią ww. ustawy do wniosku załącza się diagnozę potwierdzającą spełnienie przez obszar zdegradowany i obszar rewitalizacji przesłanek ich wyznaczenia. W obszarze gminy Drzycim przestrzeń zdegradowaną zidentyfikowano na podstawie przeprowadzonych wywiadów z interesariuszami, badań ankietowych oraz spaceru badawczego. Tak rozumiana przestrzeń występuje na terenie miejscowości: Gródek i Wery, gdzie zdiagnozowano występowanie niekorzystnych zjawisk. Dla miejscowości tych przeprowadzono kolejne badanie na okoliczność występowania problemów w przynajmniej jednej ze sfer: gospodarczej, przestrzenno-funkcjonalnej, technicznej lub środowiskowej. W obszarach tych zdiagnozowano negatywne zjawiska społeczne w zakresie:

1. Wery, gdzie występuje znaczny odsetek (powyżej średniej dla gminy) osób bezrobotnych w tym długotrwale bezrobotnych oraz słabe wyniki w nauce;:
2. Gródek, gdzie występuje znaczny odsetek (powyżej średniej dla gminy) osób bezrobotnych oraz mały potencjał kapitału społecznego (starzejące się społeczeństwo).

W obu tych obszarach występuje także problem niskiego poziomu edukacji na szczeblu szkoły podstawowej – średnie oceny z wyników testów szkół podstawowych poniżej średniej dla regionu (województwa i powiatu).

Ponadto stwierdzono występowanie negatywnych zjawisk:

1. Wery, gdzie występuje znaczny odsetek (powyżej średniej dla gminy):
 - Gospodarczych: niski stopień przedsiębiorczości;
 - Środowiskowych: obszary ochrony przyrody (Natura 2000), brak sieci kanalizacyjnej,
 - Przestrzenno-funkcjonalnych: występowanie terenów po przemysłowych (PGR), niskie wyposażenie w infrastrukturę społeczną, problemy komunikacyjne.
2. Gródek, gdzie występuje znaczny odsetek (powyżej średniej dla gminy):
 - Gospodarczych,
 - Środowiskowych: obszary ochrony środowiska,
 - Przestrzenno-funkcjonalnych: występowanie terenów po przemysłowych (PGR), cenne obiekty kultury,
 - Technicznych: degradacja terenów i obiektów budowlanych, niska jakość infrastruktury edukacyjnej, zły stan techniczny dróg.

Dla Gminy Drzycim obszary zdegradowane łącznie stanowią 29,4% powierzchni Gminy i są zamieszkiwane przez 29,8% jej mieszkańców. Ponieważ powierzchnia wybranych sołectw przekracza wyznaczony poziom 20% powierzchni gminy konieczne było ograniczenie obszaru rewitalizacji. Przede wszystkim, ze względu na to że większość tych obszarów stanowią lasy i użytki rolne, obszar rewitalizacji został ograniczony do obszarów najbardziej zurbanizowanych, cechujący się szczególną koncentracją negatywnych zjawisk, i które mają istotne znaczenie dla rozwoju lokalnego. Tym samym w obrębie wytypowanych sołectw wyznaczono 5 podobszarów rewitalizacji, które łącznie stanowią 0,51% powierzchni gminy.

1. Gródek zabytkowy dworek dz. nr 12– załącznik nr 1 do uchwały

2. Gródek centrum wsi – załącznik nr 1 do uchwały
3. Gródek plaża – załącznik nr 2 do uchwały
4. Wery – zał. Nr 3 do uchwały
5. Sierosławek – zał. Nr 4 do uchwały

Ponieważ wyznaczone obszary wyczerpują wyznaczone progi w dalszych pracach nie brano pod uwagę pozostałych obszarów, na których zdiagnozowano niekorzystne zjawiska społeczne.

Wybór celów rewitalizacji był ściśle związany z występowaniem określonych zjawisk kryzysowych. Zgodnie z tym dla poszczególnych miejscowości określono następujące cele:


1. Gródek - Cel rewitalizacji: przekształcenie przestrzeni zdegradowanej na cele aktywizacji społecznej,
2. Wery – Cel rewitalizacji: przekształcenie przestrzeni zdegradowanej na cele aktywizacji gospodarczej.

W celu zatwierdzenia wyznaczonych obszarów zdegradowanych i rewitalizacyjnych w dniach od 20 lutego 2017 r. do 22 marca 2017 r. przeprowadzono konsultacje społeczne mające na celu zebranie od interesariuszy rewitalizacji uwag, opinii i propozycji odnośnie wyznaczenia przedmiotowych obszarów. W wyniku konsultacji zebrano 64 szt. wypełnionych formularzy konsultacyjnych z pozytywnymi opiniami propozycji granic obszarów zdegradowanych jak i obszarów rewitalizacji.

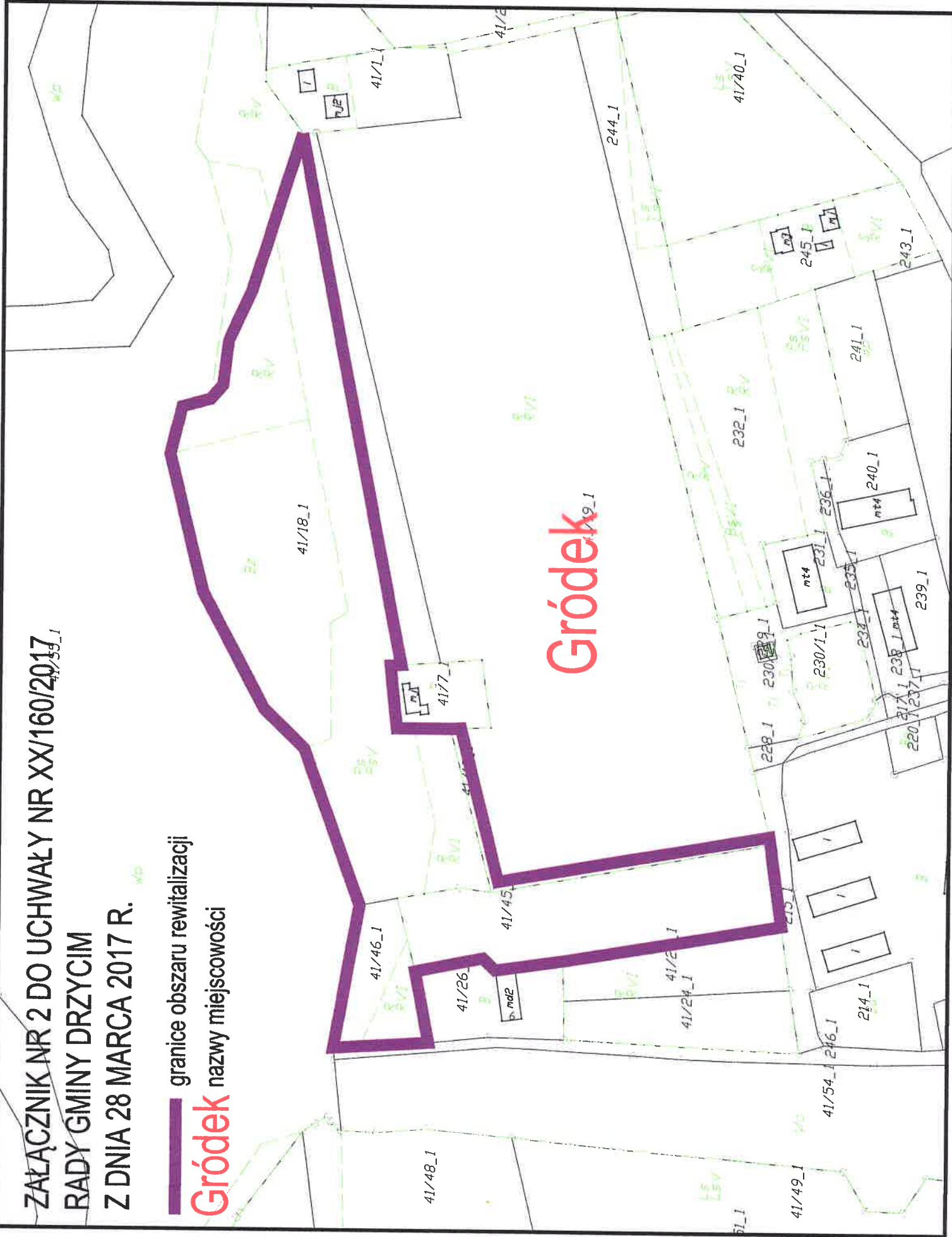
Przewodniczący Rady Gminy

Jerzy Krüger

ZAŁĄCZNIK NR 2 DO UCHWAŁY NR XX/160/2017
RADY GMINY DRZYCIM
Z DNIA 28 MARCA 2017 R.

 granice obszaru rewitalizacji
Gródek nazwy miejscowości

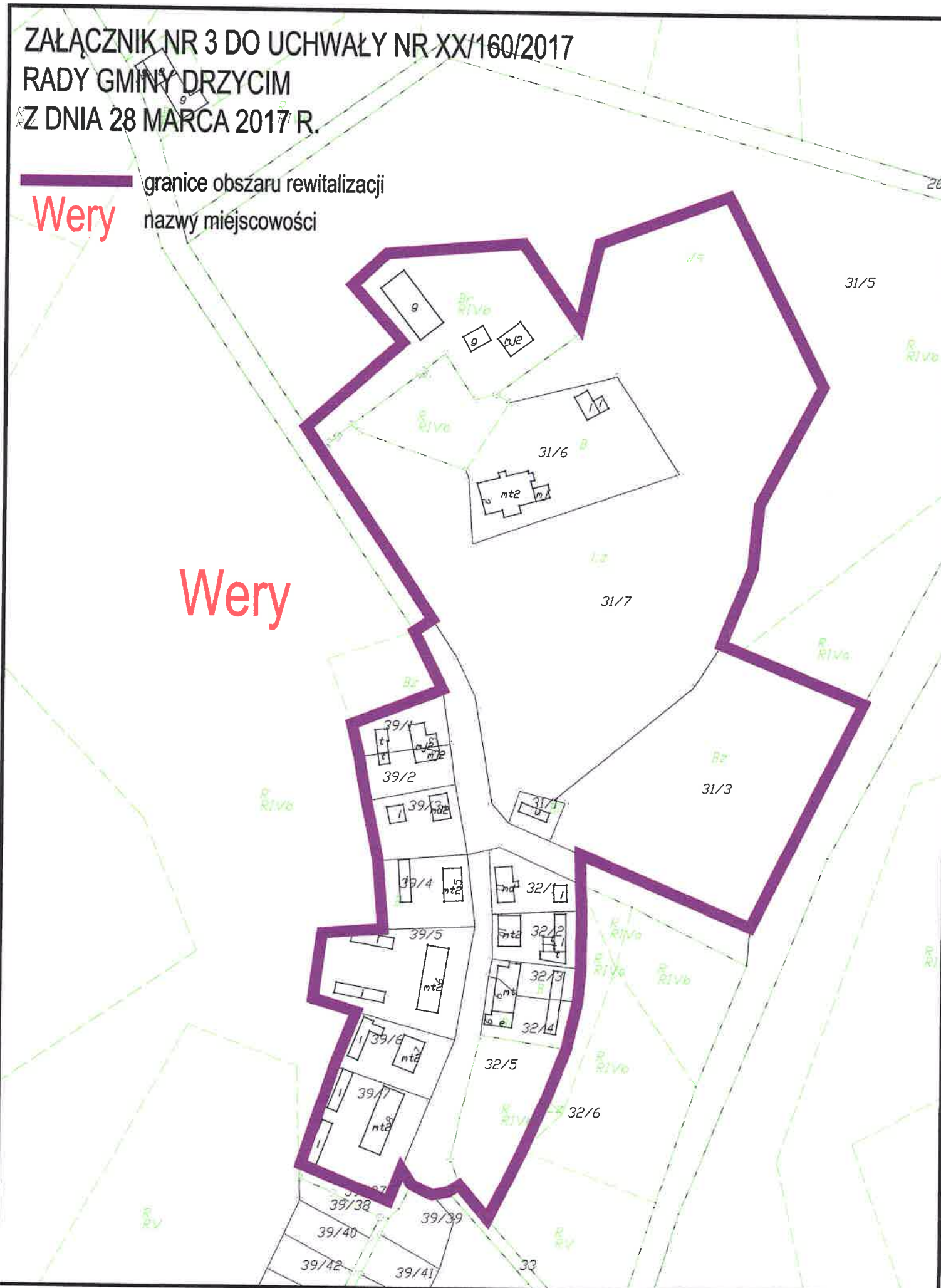
Gródek_{19_1}




ZAŁĄCZNIK NR 3 DO UCHWAŁY NR XX/160/2017
RADY GMINY DRZYCIM
Z DNIA 28 MARCA 2017 R.

 granice obszaru rewitalizacji
Wery nazwy miejscowości

Wery



ZAŁĄCZNIK NR 4 DO UCHWAŁY NR XX/160/2017
RADY GMINY DRZYCIM
Z DNIA 28 MARCA 2017 R.

 granice obszaru rewitalizacji
Sierostawek nazwy miejscowości

Sierostawek

Ps
PsVi 14/4_4

PsVi

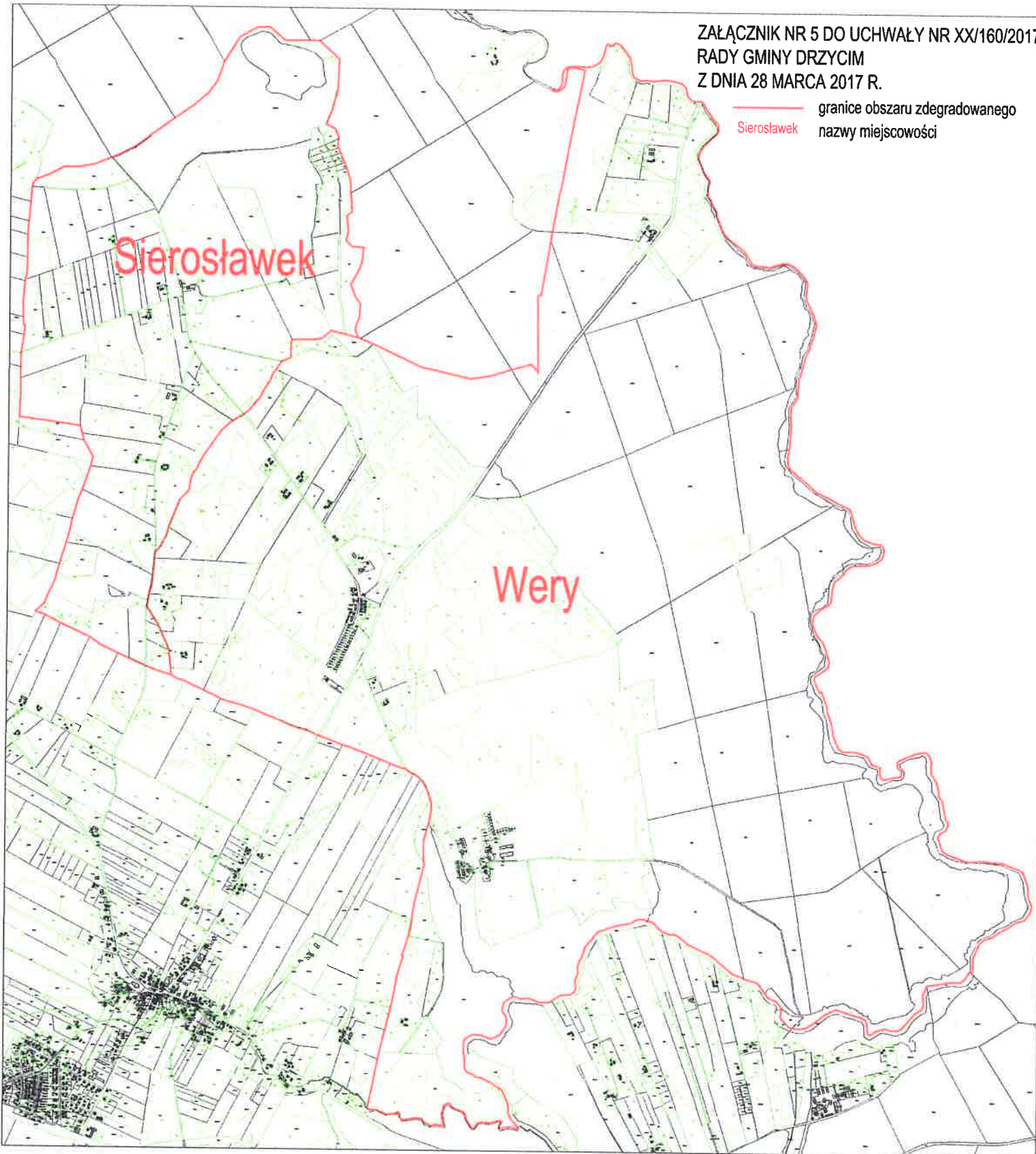
14/1_4

PsVi


Ps

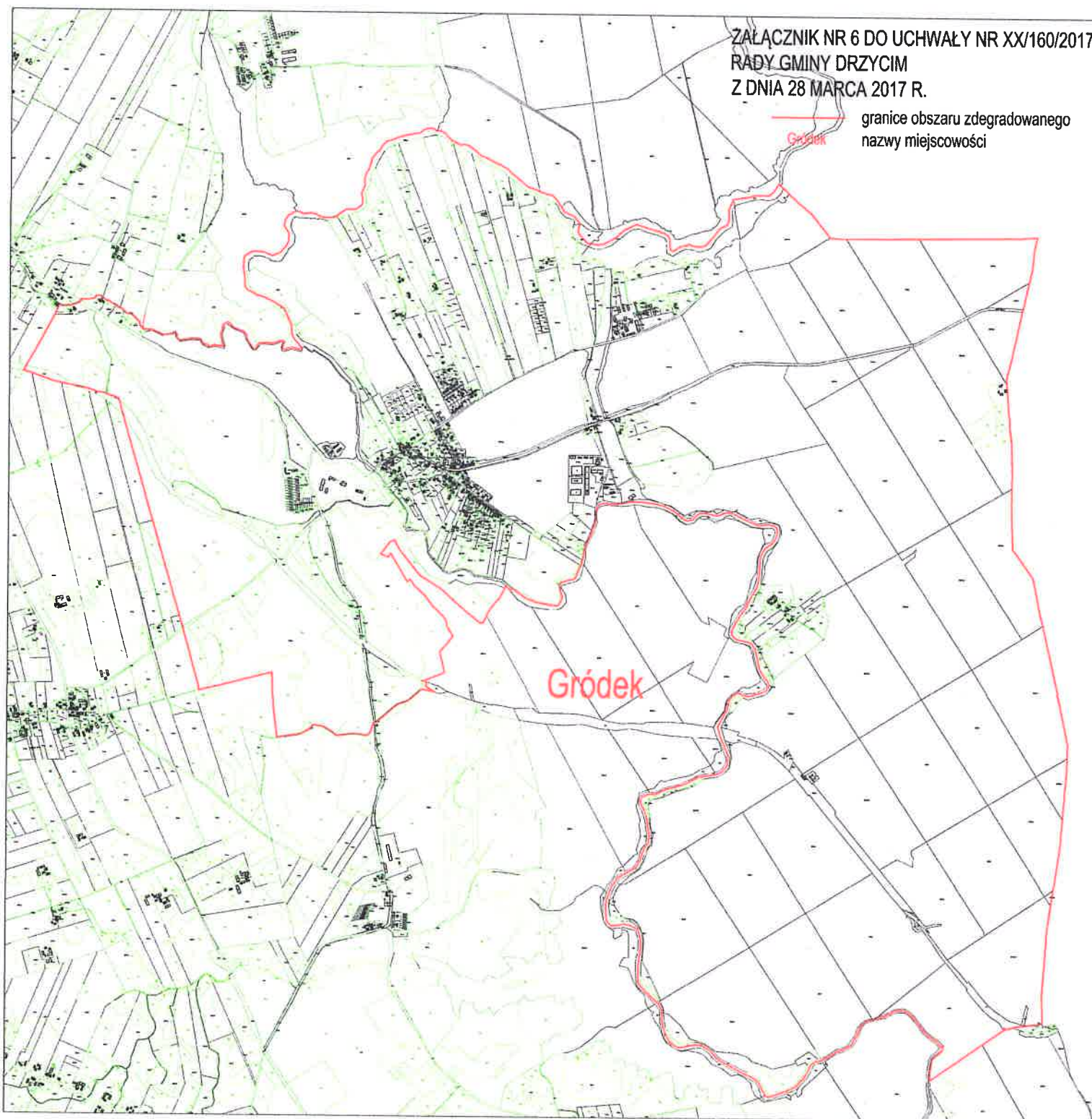
**ZAŁĄCZNIK NR 5 DO UCHWAŁY NR XX/160/2017
RADY GMINY DRZYCIM
Z DNIA 28 MARCA 2017 R.**

— granice obszaru zdegradowanego
Sierosławek nazwy miejscowości






ZALĄCZNIK NR 6 DO UCHWAŁY NR XX/160/2017
RADY GMINY DRZYCIM
Z DNIA 28 MARCA 2017 R.

 granice obszaru zdegradowanego
nazwy miejscowości



ZAŁĄCZNIK NR 7 DO UCHWAŁY NR XX/160/2017
RADY GMINY DRZYCIM
Z DNIA 28 MARCA 2017 R.

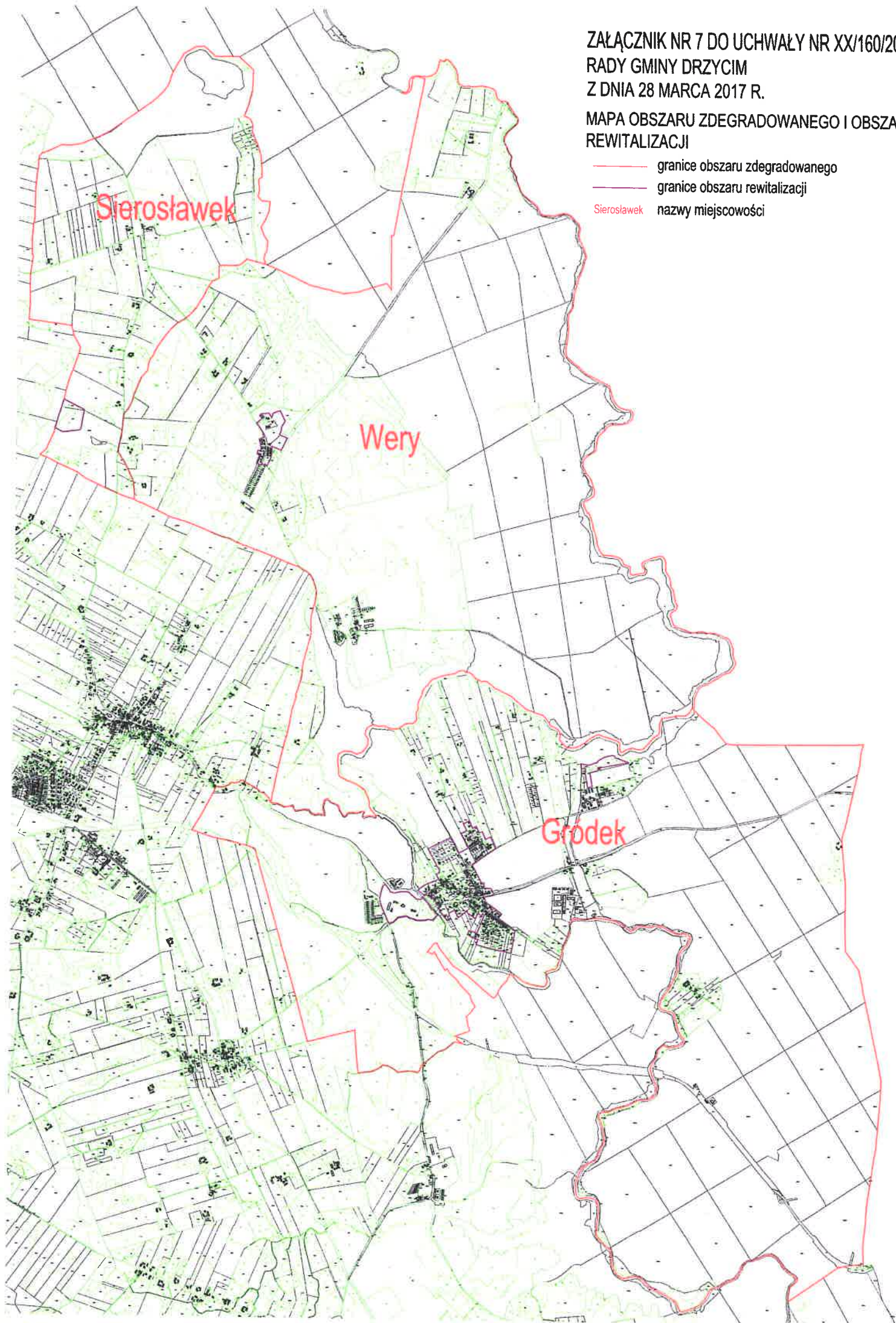
MAPA OBSZARU ZDEGRADOWANEGO I OBSZARU
REWITALIZACJI

-  granice obszaru zdegradowanego
-  granice obszaru rewitalizacji
-  Sierosławek nazwy miejscowości


Sierosławek

Wery

Gródek



Opracowanie:



ul. Lubicka 44, 87-100 Toruń

tel. 056 662 61 00

fax 056 662 61 10

proksen@proksen.pl

www.proksen.pl

SPIS TREŚCI:

1	WSTĘP	5
2	SFERA PRZESTRZENNO – FUNKCJONALNA	9
2.1	Położenie w przestrzeni geograficznej	9
2.2	Zasoby przyrodnicze i kulturowe	11
2.3	Komunikacja	12
3	INFRASTRUKTURA TECHNICZNA	14
3.1	Ogrzewanie	14
3.2	Sieć wodociągowa	14
3.3	Sieć kanalizacyjna	14
3.4	System gazowniczy	14
3.5	Energia elektryczna	14
4	SFERA GOSPODARCZA	15
4.1	Struktura użytkowania gruntów	15
4.2	Rolnictwo	15
4.3	Działalność gospodarcza	16
4.4	Turystyka	16
5	SFERA SPOŁECZNA	18
5.1	Ludność	18
5.2	Rynek pracy	20
5.3	Edukacja	21
5.4	Ochrona zdrowia i opieka medyczna	21
5.5	Pomoc społeczna	22
5.6	Aktywność kulturalno - sportowa	23
6	OBSZAR REWITALIZACJI GMINY	25
6.1	Występowanie stanu kryzysowego	25
6.2	Obszar zdegradowany	28
6.3	Analiza obszarów, w których zidentyfikowano przestrzenie zdegradowane	30
6.4	Obszar rewitalizacji gminy	31

1 WSTĘP

Program rewitalizacji jest narzędziem planowania, koordynowania i integrowania różnorodnych aktywności w ramach rewitalizacji a także ubiegania się o środki finansowe na realizację tych działań m. in. z funduszy unijnych. Taką funkcję spełnia niniejszy Lokalny Program Rewitalizacji Gminy Drzycim. Wg Wytycznych Ministra Infrastruktury i Rozwoju w zakresie rewitalizacji w programach operacyjnych na lata 2014-2020, program rewitalizacji może być:

- a. opracowany na podstawie art. 18 ust. 2 pkt 6 ustawy z dnia 8 marca 1990 r. o samorządzie Lokalnym (Dz. U. z 2016 r. poz. 446) – podstawa realizacji niniejszego opracowania, lub
- b. inicjowany, opracowany i uchwalony przez radę gminy na podstawie art. 14 ust. 1 ustawy z dnia 9 października 2015 r. o rewitalizacji (Dz. U. poz. 1777).

W obu wypadkach jest to wieloletni program działań w sferze społecznej oraz gospodarczej lub przestrzenno-funkcjonalnej lub technicznej lub środowiskowej, zmierzający do wyprowadzenia obszarów rewitalizacji ze stanu kryzysowego oraz stworzenia warunków do ich zrównoważonego rozwoju.

Podstawą niniejszego programu jest art. 18 ustawy o samorządzie gminnym, gdzie nie ma bezpośrednich odniesień do rewitalizacji. Dlatego dla zachowania spójności, opracowanie zostało oparte o „Zasady programowania przedsięwzięć rewitalizacyjnych w celu ubiegania się o środki finansowe w ramach Regionalnego Programu Operacyjnego Województwa Kujawsko-Pomorskiego na lata 2014-2020”, które wskazują na tryb przygotowania, koordynowania i tworzenia programu rewitalizacji w odwołaniu do ustawy o rewitalizacji z 2015 r.. Zapisy ustawy określają podstawowe pojęcia, gdzie **rewitalizacja** to proces wyprowadzania ze stanu kryzysowego obszarów zdegradowanych, prowadzony w sposób kompleksowy, poprzez zintegrowane działania na rzecz lokalnej społeczności, przestrzeni i gospodarki, skoncentrowane terytorialnie, prowadzone przez interesariuszy rewitalizacji na podstawie programu rewitalizacji. Z kolei **program rewitalizacji** - to wieloletni program działań, którego celem jest wyprowadzenie wybranego obszaru ze stanu kryzysowego.

W myśl art. 9.1. ustawy o rewitalizacji **obszar zdegradowany** to obszar gminy znajdujący się w stanie kryzysowym z powodu koncentracji negatywnych zjawisk społecznych, w szczególności: bezrobocia, ubóstwa, przestępczości, niskiego poziomu edukacji lub kapitału społecznego, a także niewystarczającego poziomu uczestnictwa w życiu publicznym i kulturalnym, można wyznaczyć jako obszar zdegradowany w przypadku występowania na nim ponadto, co najmniej jednego z następujących negatywnych zjawisk:

- gospodarczych,
- środowiskowych,
- przestrzenno-funkcjonalnych,
- technicznych.

Obszar rewitalizacji, to obszar obejmujący całość lub część obszaru zdegradowanego, cechujący się szczególną koncentracją negatywnych zjawisk, na którym z uwagi na istotne znaczenie dla rozwoju lokalnego gmina zamierza prowadzić rewitalizację. Ponadto zgodnie a art. 10 ustawy o rewitalizacji, obszar rewitalizacji nie może być:

- większy niż 20% powierzchni gminy oraz
- zamieszkały przez więcej niż 30% liczby mieszkańców gminy.

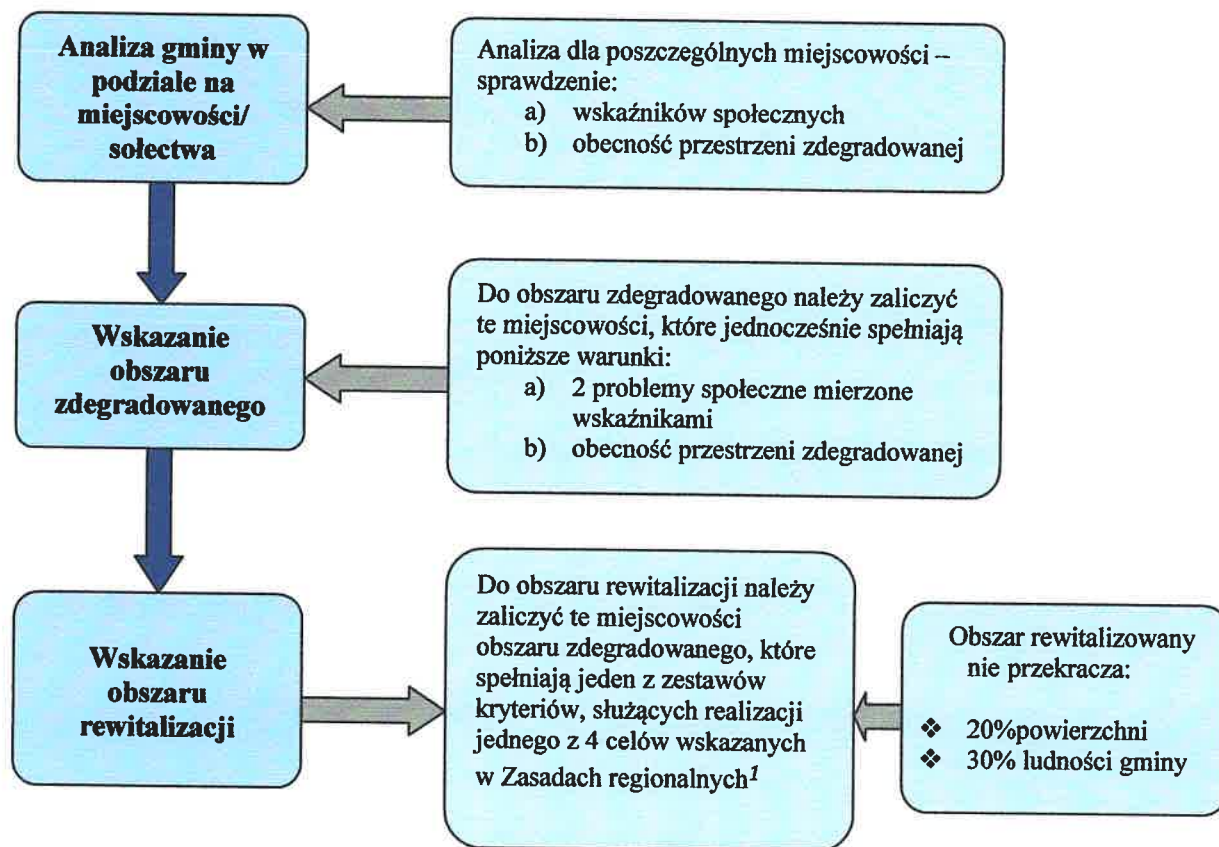
Obszar rewitalizacji może być podzielony na podobszary, w tym podobszary nie posiadające ze sobą wspólnych granic, jednak łącznie wytypowane podobszary muszą spełniać ww. kryterium liczby mieszkańców i powierzchni gminy.

W myśl art. 11.2 ustawy, wyznaczenie obszaru zdegradowanego i obszaru rewitalizacji powinno być oparte o **diagnozę obszaru rewitalizacji**, obejmującą analizę negatywnych zjawisk oraz lokalnych potencjałów występujących na terenie tego obszaru. Diagnoza obejmuje w szczególności pogłębioną analizę czynników kryzysowych w zakresie zjawisk gospodarczych, przestrzenno-funkcjonalnych, środowiskowych oraz technicznych - stan wyposażenia w infrastrukturę techniczną oraz stan techniczny obiektów budowlanych itp. Zatem wskazanie obszaru zdegradowanego/ obszaru rewitalizacji polega na przeprowadzeniu analizy poszczególnych obszarów (sołectw/miejscowości) pod kątem występowania:

- problemów społecznych określonych poprzez co najmniej 2 problemy społeczne mierzone wybranymi wskaźnikami,
- przestrzeni zdegradowanych,
- problemów w innych sferach.

Wybór obszaru rewitalizacji zależy przede wszystkim od zamierzonego celu rewitalizacji. Stosownie do wymagań *Zasad programowania przedsięwzięć rewitalizacyjnych w celu ubiegania się o środki finansowe w ramach RPO Województwa Kujawsko-Pomorskiego na lata 2014-2020*, dla poszczególnych obszarów rewitalizacji w gminie mogą być różne lub te same cele rewitalizacji. Ponadto na danym obszarze rewitalizacji może być realizowany jeden lub kilka celów rewitalizacji, pod warunkiem spełnienia kryteriów, wskazanych dla wszystkich przyjętych dla niego celów rewitalizacji. Gmina musi więc wybrać i spełnić przynajmniej jeden z zestawów kryteriów w odniesieniu do obszaru zdegradowanego lub jego części i tym samym zdecydować się na określony kierunek/kierunki działań rewitalizacyjnych.

Rysunek 1. Wyznaczenie obszaru zdegradowanego i obszaru rewitalizacji



Źródło: Zasady programowania przedsięwzięć rewitalizacyjnych w celu ubiegania się o środki finansowe w ramach RPO Województwa Kujawsko-Pomorskiego na lata 2014-2020¹

Opracowanie diagnozy obszaru rewitalizacji Gminy Drzycim rozpoczyna działania związane z procesem rewitalizacji na obszarze gminy. Analiza ta pozwoliła na określenie problemów i poznanie potencjałów występujących w poszczególnych sołectwach. W ramach diagnozy przeprowadzono analizę wskaźnikową oraz badania społeczne (badanie ankietowe z mieszkańcami oraz ankiety internetowe), które umożliwiły zebranie podstawowych opinii mieszkańców na temat badanych obszarów oraz wskazanie tych, które charakteryzują się koncentracją niekorzystnych zjawisk, a jednocześnie stanowią obszary o **istotnym znaczeniu dla rozwoju lokalnego** i stwarzają możliwości prowadzenia realnych działań rewitalizacyjnych w konsekwencji wyznaczenie obszarów zdegradowanych i obszarów do rewitalizacji.

Wyznaczenie obszaru zdegradowanego i obszaru rewitalizacji zostało poddane konsultacjom społecznym. W czasie ich trwania interesariusze rewitalizacji mieli możliwość

¹ Cel rewitalizacji: A) Przekształcenie przestrzeni zdegradowanej na cele aktywizacji społecznej; B) Przekształcenie przestrzeni zdegradowanej na cele aktywizacji gospodarczej; C) Rozwój społeczny dzieci i młodzieży w rejonach o niskim poziomie kształcenia w szkołach podstawowych i gimnazjalnych; D) Zwiększenie partycypacji w życiu społecznym dla społeczności w rejonach o wysokim uzależnieniu od świadczeń pomocy społecznej.

zgłaszania uwag do przygotowanej diagnozy oraz czynnego uczestnictwa w procesie wyznaczenia obszarów wymagających rewitalizacji. W toku konsultacji ustalono przede wszystkim możliwości podejmowania działań rewitalizacyjnych w poszczególnych badanych obszarach zdegradowanych, które umożliwią prowadzenie skutecznego procesu rewitalizacji. Kierując się zasadą istotności danego obszaru dla rozwoju lokalnego oraz wymogiem osiągnięcia określonych celów rewitalizacji określonych w „Zasadach programowania przedsięwzięć rewitalizacyjnych ...” ostatecznie wyznaczono dwa obszary zdegradowane, które położone są w obszarze Wdeckiego Parku Krajobrazowego i znajdują się w sołectwach: Wery oraz Gródek. Obszary te łącznie stanowią 29,4% powierzchni Gminy i są zamieszkiwane przez 29,8% jej mieszkańców. Ponieważ powierzchnia wybranych sołectw przekracza wyznaczony poziom 20% powierzchni gminy konieczne było ograniczenie obszaru rewitalizacji. Przede wszystkim, ze względu na to że większość tych obszarów stanowią lasy i użytki rolne, obszar rewitalizacji został ograniczony do obszarów najbardziej zurbanizowanych, cechujący się szczególną koncentracją negatywnych zjawisk, i które mają istotne znaczenie dla rozwoju lokalnego. Tym samym w obrębie wytypowanych sołectw wyznaczono 5 podobszarów rewitalizacji, które łącznie stanowią 0,51% powierzchni gminy. W obszarach tych zdiagnozowano negatywne zjawiska społeczne w zakresie:

- znaczy odsetek (powyżej średniej dla gminy) osób bezrobotnych w tym długotrwale bezrobotnych,
- znaczy odsetek osób w wieku poprodukcyjnym (starzejące się społeczeństwo).

W obu tych obszarach stwierdzono występowanie negatywnych zjawisk:

Wery – w zakresie problemów:

- ✓ Gospodarczych: niski stopień przedsiębiorczości;
- ✓ Środowiskowych: obszary ochrony przyrody (Natura 2000), brak sieci kanalizacyjnej,
- ✓ Przestrzenno-funkcjonalnych: występowanie terenów po przemysłowych (PGR), niskie wyposażenie w infrastrukturę społeczną, problemy komunikacyjne.
- ✓ Technicznych: degradacja obiektów terenów i budowli, niska jakość infrastruktury edukacyjnej, zły stan techniczny dróg.

Gródek – w zakresie problemów:

- ✓ Gospodarczych – niski stopień przedsiębiorczości,
- ✓ Środowiskowych: obszary ochrony środowiska,
- ✓ Przestrzenno-funkcjonalnych: występowanie terenów po przemysłowych (PGR), cenne obiekty kultury, cenne obszary środowiskowe położone w okolicach rzek i Wdy i wdeckiego parku,
- ✓ Technicznych: degradacja obiektów terenów i budowli, niska jakość infrastruktury edukacyjnej, zły stan techniczny dróg.

2 SFERA PRZESTRZENNO – FUNKCJONALNA

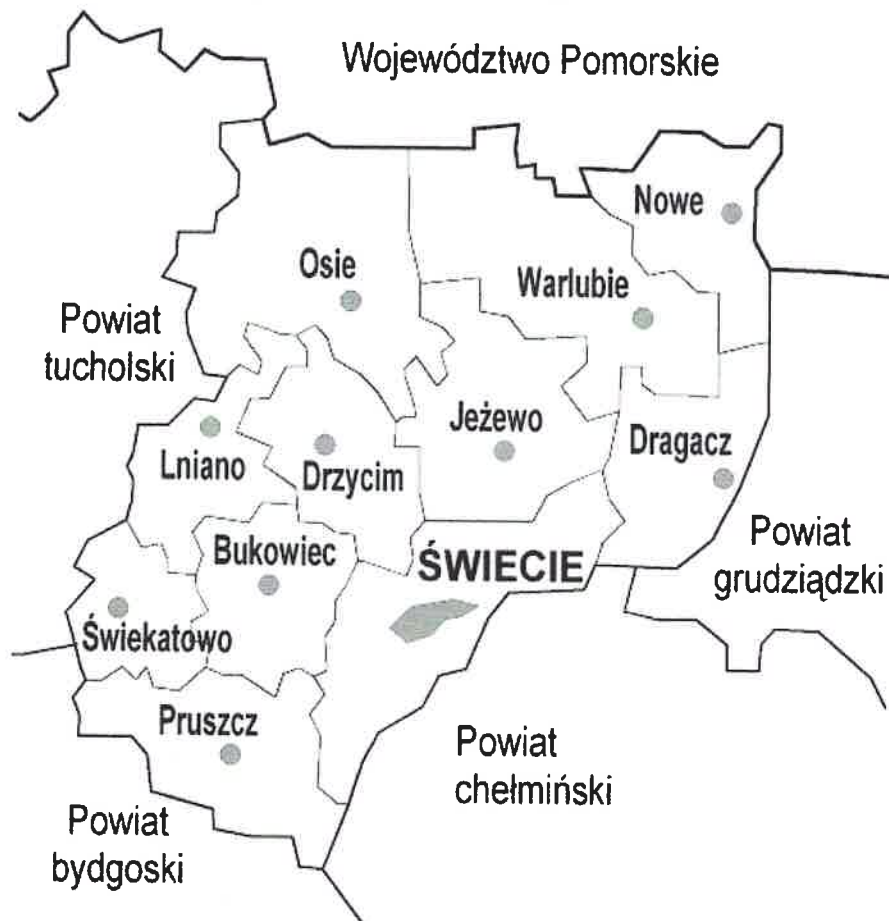
2.1 Położenie w przestrzeni geograficznej

Gmina Drzycim leży w północnej części województwa kujawsko-pomorskiego, w powiecie świeckim, w otulinie Borów Tucholskich. Południowa część gminy wchodzi w skład Świeckiego Obszaru Chronionego Krajobrazu, północna – Wdeckiego Parku Krajobrazowego.

Gmina sąsiaduje z następującymi jednostkami samorządu terytorialnego:

- ♦ od zachodu z gminą Lniano i Bukowiec,
- ♦ od wschodu z gminą Jeżewo,
- ♦ od północy z gminą Osie,
- ♦ od południa z gminą Świecie.

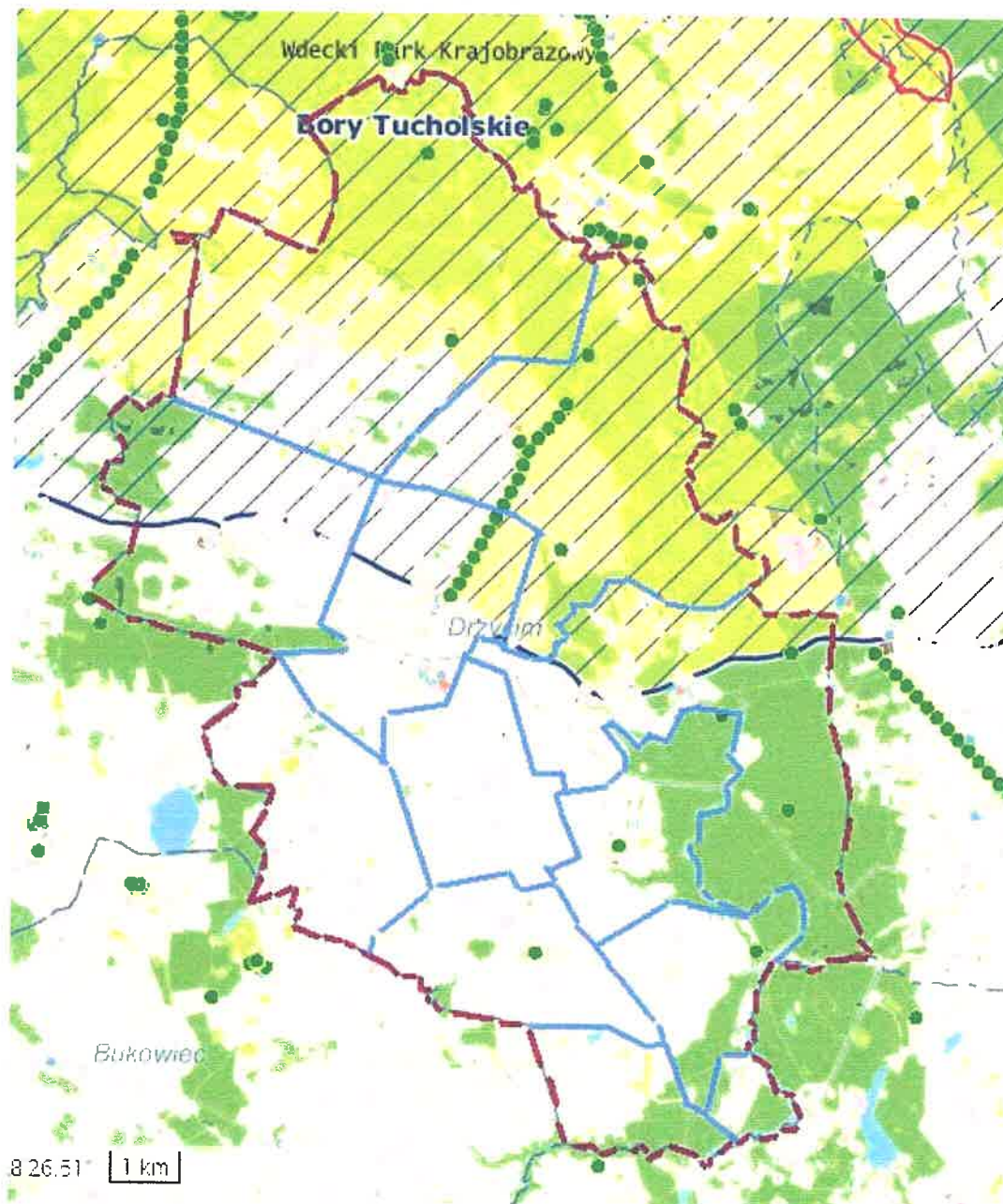
Rysunek 2. Lokalizacja Gminy Drzycim w powiecie świeckim



źródło: <http://wikipedia.pl>

Gmina Drzycim zajmuje powierzchnię 108,41 km², co stanowi 7,3% powierzchni powiatu świeckiego. W skład gminy Drzycim wchodzi 11 sołectw: Biechówko, Dąbrówka, Dólsk, Drzycim, Gacki, Gródek, Jastrzębie, Krakówek, Mały Dólsk, Sierosław, Wery.

Rysunek 3. Granice administracyjne Gminy Drzycim



Na terenie gminy występują:

- lasy 33,9%
- grunty orne 52,6%
- obszary prawnie chronione 35%
- obszary chronionego krajobrazu 17,6%

Tabela 1. Struktura osadnicza Gminy Drzycim

Sołectwo/miejscowość	Powierzchnia [ha]	Udział [%]	Ludność [os.]		Udział w 2015r. [%]
			2014	2015	
Gmina Drzycim	10817,35	100	5185	5 148	100
Dólsk	594,11	5,49	251	248	4,81
Mały Dólsk	103,06	0,95	55	54	1,04
Jastrzębie	1040,72	9,62	486	484	9,40
Sierosław	1979,43	18,29	465	473	9,18
Dąbrówka	467,63	4,32	139	144	2,79
Drzycim	948,70	8,77	1 340	1 308	25,40
Gacki	593,47	5,48	274	276	5,36
Gródek	1427,58	13,19	1 198	1 192	23,15
Krakówek	316,66	2,92	116	114	2,21
Biechówko	1591,12	14,70	510	511	9,92
Wery	1754,87	16,22	351	344	6,68

Źródło: UG Drzycim

2.2 Zasoby przyrodnicze i kulturowe

Pod względem hydrograficznym gmina Drzycim jest położona na obszarze zlewni rzeki Wdy zwanej potocznie „Czarną wodą”, która odgrywa istotną rolę w nawadnianiu obszaru jak i ma znaczenie turystyczne. Ponadto na terenie gminy obecne są takie ciekі jak Struga Drzycimska.

Rzeka Wda jest istotnym szlakiem turystycznym znanym ze spływów kajakowych. Wg międzynarodowej klasyfikacji trudności, rzeka zaliczona jest do klasy CL I (szlaki „łatwe”), a miejscami do klasy CL II („nieco trudne”). Cały szlak pokonuje się w ciągu 10 dni. Na terenie gminny szlak ma około 32 km długości. W bardzo malowniczej okolicy doliny Wdy wyznaczono kompleks pracowniczych ogródków działkowych, pełniących funkcję zabudowy letniskowej. Na rzece Wdzie działa elektrownia wodna w Gródku.

Południowa część gminy wchodzi w skład Świeckiego Obszaru Chronionego Krajobrazu, północna - Wdeckiego Parku Krajobrazowego. Znajduje się tu część obszaru NATURA 2000 - Bory Tucholskie.

Tabela 2. Obszary prawnie chronione Gminy Drzycim w 2015 r. [ha]

Ogółem	Parki krajobrazowe	Obszary chronionego krajobrazu	Użytki ekologiczne
3 772,30	1 849,10	1 900,00	35,80

Źródło: GUS - Bank Danych Lokalnych

Na terenie gminy Drzycim znajduje się 13 pomników przyrody, 10 przyrody ożywionej i 3 nieożywionej. Wśród nich wyróżniono 1 aleję dębowo-lipową, 5 grup drzew, 4 pojedyncze drzewa i 3 głązy narzutowe. Na uwagę zasługuje ogromny głąz św. Wojciecha w lasach Leosi, będący trzecim co do wielkości głązem w Polsce i największym w województwie kujawsko-pomorskim.

2.3 Komunikacja

Podstawowe znaczenie dla rozwoju gminy, a szczególnie jej mieszkańców ma dostęp do infrastruktury miejskiej. Najbliższym miastem oferującym większość podstawowych usług społeczno kulturalnych jest Świecie, oddalone o 20km, gdzie znajdują się siedziba powiatu a także wszystkie ważniejsze instytucje. Koszty i czas dojazdu mają zasadniczy wpływ rozwój społeczno gospodarczy mieszkańców. W Świeciu są szkoły średnie, placówki służby zdrowia, instytucje kultury, urzędy administracji oraz placówki handlowe.

Komunikacja drogowa

Główny ciąg komunikacyjny gminy stanowi droga wojewódzka nr 239 Świecie – Błądzim, która łączy 3 największe miejscowości – Gródek, Drzycim i Jastrzębie. Ponadto poza granicami gminy, ale w niedużej odległości, znajdują się drogi:

- ♦ krajowa nr 91 oraz S5 – odległość z centrum gminy wynosi ok. 16 km,
- ♦ wojewódzka nr 240 – odległość z siedziby gminy wynosi ok. 10 km.

Droga nr 91/S5 ma podstawowe znaczenie dla obsługi ruchu o znaczeniu krajowym i międzynarodowym. Stanowi główny dojazd do Trójmiasta i Torunia i Bydgoszczy a także połączenie do autostrady A1 – do węzła autostradowego w Nowych Marzach, około 30 km od Drzycimia. Droga nr 240 stanowi połączenie z Tucholą, Chojnicami i dalej ze środkowym Wybrzeżem (Koszalin). Odległość z siedziby gminy do głównych ośrodków województwa wynosi ok. 55 km do Bydgoszczy i ok. 67 km do Torunia.

Na terenie gminy zlokalizowanych jest 13 dróg powiatowych o łącznej długości 54 km. Sieć dróg powiatowych jest podstawowym szkieletem komunikacyjnym. Obsługuje wszystkie duże miejscowości i zapewnia połączenia zarówno z drogą krajową nr 91 jak i drogą krajową nr 5 (S5). Sieć dróg uzupełnia 39 dróg gminnych o łącznej długości 75,3 km.

Komunikacja kolejowa

Przez teren gminy przebiega linia kolejowa nr 208 relacji Działdowo - Chojnice. Na terenie gminy znajdują się przystanki: Drzycim i Jastrzębie. Stacja w Drzycimiu położona jest 13 km od węzła w Laskowicach Pomorskich (zapewniającego połączenie osobowe z Bydgoszczą i Trójmiastem oraz pospieszne z wieloma ośrodkami regionu, a także połączenia międzynarodowe)

oraz 35 km od Grudziądza i 58 km od Chojnic. Obecnie Drzycim posiada bezpośrednie połączenie z Wierzchucinem (1 połączenie), Jastrzębie Pomorskie (1 połączenie) i Lnianem (1 połączenie)

Komunikacja publiczna PKS

Gmina ma dosyć gęstą sieć połączeń. Linie komunikacji autobusowej obejmują większość miejscowości. Wszystkie większe miejscowości posiadają przystanki, czasami zlokalizowane w odległości ok. 1 – 2 km. Jedynie najmniejsze wsie: Kaliska, Leosia, Bedlenki, które położone są z dala od głównych dróg –nie są obsługiwane przez komunikację autobusową.

Ruch odbywa się przede wszystkim na drodze wojewódzkiej nr 239 i drogach powiatowych, a wszystkie linie biegnące przez teren gminy zbiegają się w jej centrum - tym samym Drzycim charakteryzuje się najlepszą dostępnością. Czas dojazdu do Świecia wynosi około 30 – 40 minut. Głównie te położone na najbardziej obciążonej linii ze Świecia przez Laskowice do Osia (Gródek, Wery). Z Dólska i Biechówka wynosi ok. 15 – 20 minut, natomiast z Gródka czy Dąbrówki ok. 30 minut. Sierosław, Wery i Jastrzębie są odległe od Świecia o 40 – 60 minut (w zależności od trasy i kursu). Istotne jest, że szereg połączeń jest realizowanych tylko w dni robocze lub w dni nauki szkolnej. W dni wolne i świąteczne część miejscowości posiada znacznie mniejszą liczbę połączeń.

Linie biegnące przez teren gminy mają charakter lokalny (łączą Świecie z gminami powiatu). Żadna z nich nie zapewnia komunikacji dalekobieżnej lub pospiesznej, w związku z tym z terenu gminy nie są dostępne żadne, poza Świeciem, miasta ani ośrodki regionalne w tym Bydgoszcz i Toruń.

Reasumując stan sieci komunikacji publicznej PKS:

- jedynym miastem z którym gmina posiada komunikację jest Świecie,
- na terenie gminy brakuje połączeń regionalnych umożliwiających dostęp do siedzib województwa (Toruń i Bydgoszcz, położonych w relatywnie niedużej odległości) oraz innych krajowych ośrodków regionalnych. Dostęp jest wyłącznie z uciążliwymi i znacznie wydłużającymi czas podróży przesiadkami – w Świeciu lub Laskowicach,
- Drzycim jest najlepiej na terenie powiatu skomunikowaną ze Świeciem siedzibą gminy,
- część miejscowości położonych jest w strefie stosunkowo łatwego dostępu do Świecia, co wynika z małej odległości i krótkiego czasu jazdy,

Przewozy mieszkańców realizowane są przez autobusy prywatnych przedsiębiorców oraz przez PKS w Bydgoszczy Sp. z o.o.

3 INFRASTRUKTURA TECHNICZNA

3.1 Ogrzewanie

Na terenie gminy przeważają indywidualne systemy ogrzewania mieszkań, oparte przede wszystkim o węgiel lub drewno (w niewielkim stopniu olej opałowy). W gminie Drzycim tylko w sołectwie Gródek znajdują się budynki podłączone do zbiorczej sieci ciepłowniczej - 11 budynków.

3.2 Sieć wodociągowa

Według danych GUS z 2015r. długość sieci wodociągowej w gminie wynosi ogółem 101 km. Z sieci wodociągowej korzysta 95,86% mieszkańców gminy. 88,1% budynków mieszkalnych jest podłączonych do sieci wodociągowej (liczba budynków mieszkalnych - 968, liczba budynków podłączonych do sieci wodociągowej - 853).

3.3 Sieć kanalizacyjna

Do sieci kanalizacyjnej podłączonych jest 48,5% mieszkańców, z terenów sołectw: Jastrzębie, Drzycim, Gródek. Oczyszczanie ścieków odbywa się w komunalnej oczyszczalni w Drzycimiu i w dwóch oczyszczalniach w Gródku. Ponadto działają 2 oczyszczalnie przemysłowe - w Jastrzębiu przy Zakładzie „Kier” oraz w Drzycimiu przy Spółdzielni Mleczarskiej. Odbiornikiem ścieków z oczyszczalni w Drzycimiu jest Struga Drzycimska a w Gródku rzeka Wda.

3.4 System gazowniczy

Gmina Drzycim nie jest gminą zgazyfikowaną. Na jej terenie nie występuje sieć gazownicza, z której mogliby korzystać mieszkańcy oraz zakłady pracy. Obecnie bardzo powszechne jest korzystanie z gazu butlowego, w który wyposażona jest większość mieszkań i gospodarstw.

3.5 Energia elektryczna

Gmina jako jedna z niewielu szczycić się może zasilaniem „czystą” energią, ponieważ energia elektryczna dostępna w gminie pochodzi z elektrowni wodnej w Żurze (moc elektrowni - 9 MW), oraz elektrowni w Gródku (moc elektrowni - 3,5 MW). Dostateczna sytuacja w zakresie zaopatrzenia energią wynika przede wszystkim ze stanu sieci, która w ostatnich latach została zmodernizowana.

4 SFERA GOSPODARCZA

4.1 Struktura użytkowania gruntów

Gmina położona jest w obszarze przejściowym pomiędzy rolniczą i stosunkowo słabo zalesioną częścią południową powiatu, a wyraźnie leśną częścią północno i wschodnią.

Cechą charakterystyczną struktury użytkowania gruntów jest bardzo duży udział użytków rolnych, stanowiący 58,5% ogólnej powierzchni gminy. Gmina Drzycim ma obszar 108,41 km², w tym grunty orne zajmują 56,95 km², co stanowi niemal 90% użytków rolnych gminy Drzycim. Łąki stanowią ok. 3,5% a pastwiska ok. 4,1%. Sady to ok. 0,6%.

4.2 Rolnictwo

Produkcja rolna prowadzona jest na całym terenie gminy. Dominują gleby brunatne i płowe – pokrywają one ponad połowę powierzchni gminy. Około 1/3 zajmują gleby rdzawe i bielcowe. Wg danych z Powszechnego Spisu Rolnego w 2002 roku istniało 507 gospodarstw rolnych, w tym 506 gospodarstw indywidualnych, w tym 334 gospodarstwa o powierzchni powyżej 1ha użytków rolnych. Przeważa produkcja mieszanki zbożowej (23,47%) oraz pszenżyta (22,87%). Najmniejszy odsetek jest pszenicy (2,18%) oraz ziemniaków (1,34%).

Tabela 3. Produkcja roślinna, typy upraw w gminie Drzycim [%]

Rodzaj uprawy	Procentowy udział
jęczmień	10,13
kukurydza	10,76
mieszanka zbożowa	23,47
owies	3,06
przenica	2,18
przenżyto	22,87
trawa na gruntach ornym	4,16
TUZ	4,87
ziemniaki	1,34
żyto	10,27
rzepak	6,90

Źródło: GUS - Bank Danych Lokalnych

W okresie PRL na terenie gminy działały liczne Państwowe Gospodarstwa Rolne. Działały one w sołectwach: Gródek, Wery (Wery i Rówieśnice), Biechówko (Lubocheń), Jastrzębie. Obecnie wszystkie PGR zostały zlikwidowane, a budynki produkcyjne zostały przejęte przez firmy działające w branży rolniczej. Natomiast budynki mieszkalne przejęte zostały przez wspólnoty mieszkańców, które kiedyś pracowały w PGR. Niestety z powodu utraty miejsc pracy, obiekty te często są zaniedbane i nie spełniają warunków wymaganych od współczesnych budynków.

4.3 Działalność gospodarcza

W gminie Drzycim w roku 2015 wpisanych do rejestru REGON było 302 podmiotów, co stanowi 4% wszystkich podmiotów zarejestrowanych w powiecie świeckim. W latach 2010 – 2015 wystąpił znaczny wzrost aktywności gospodarczej, co przejawiało się wzrostem liczby podmiotów gospodarczych – przybyło 46, tj. ok. 15%.

Tabela 4. Liczba podmiotów gospodarczych wpisanych do rejestru Regon

Jednostka terytorialna	2010	2011	2012	2013	2014	2015
Gmina Drzycim	256	276	275	300	297	302

Źródło: GUS - Bank Danych Lokalnych

Jednak jak wskazuje porównanie do statystyki województwa i powiatu (tabela 4), wskaźnik przedsiębiorczości wykazany liczbą podmiotów na 10 tys. mieszkańców, gmina wyróżnia się niekorzystnie.

Tabela 5. Podmioty wpisane do rejestru REGON na 10 tys. ludności

Jednostka terytorialna	Wskaźnik
Polska	1 089
woj. kujawsko - pomorskie	927
powiat świecki	758
Gmina Drzycim	603

Źródło: GUS - Bank Danych Lokalnych

4.4 Turystyka

Gmina Drzycim leży w obszarze przejściowym pomiędzy atrakcyjną dla turystyki strefą leśną (Bory Tucholskie) a mało atrakcyjną – strefą rolniczą. Główne walory rekreacyjno - turystyczne stanowi:

- ♦ wysoki procent zalesienia - 33,9% (wschodnia część gminy obejmuje zwarty kompleks leśny będący częścią Borów Tucholskich),
- ♦ rzeka Wda (jest znanym szlakiem turystyki wodnej, istnieje możliwość urządzenia plaż, obecność malowniczej rzeki wpływa również na atrakcyjność krajobrazu),
- ♦ elektrownia wodna w Gródku, której budowę zakończono w 1923 r. - w momencie powstania była pierwszą dużą elektrownią wodną w kraju, elektrownia wciąż działa i jest zabytkiem co stanowi swoistą atrakcję,
- ♦ występowanie okazałych gładów narzutowych, w tym kamień Św. Wojciecha - jest to trzeci co do wielkości gład narzutowy na Pomorzu,

- ◆ Liczne obiekty kultury:
 - Pałac w Jastrzębiu,
 - Drewniany dwór szlachecki w Gródku – najstarszy tego typu obiekt na Pomorzu,
 - Pozostałość po zamku krzyżackim w Gródku,
 - Zespół dworski w Bedlenkach,
 - Dwór w Lubocheni,
 - Zespół kościoła ewangelickiego w Dólsku (obecnie kościół p.w. św. Antoniego Padewskiego),
 - Kościół p.w. Matki Boskiej Pocieszenia w Drzycimiu.

Na terenie gminy wyznaczono kilka szlaków turystycznych. Najbardziej znanym szlakiem jest rzeka Wda – znana ze spływów kajakowych. Ponadto przez teren gminy biegną 3 szlaki piesze:

- Szlak im. Ks. Dr Władysława Łęgi (szlak niebieski biegnący ze stacji kolejowej w Laskowicach Pomorskich do stacji kolejowej w Terespolu Pomorskim, o łącznej długości 22,4 km – na terenie gminy prowadzi przez Leosię, gdzie znajduje się kamień Św. Wojciecha, Bedlenki i Mały Dólsk),
- Szlak im. A. Hoffmana (szlak żółty biegnący od stacji PKP w Leosi na północ, przez Gródek do Żuru (w większości przez tereny leśne), wzdłuż biegu Wdy do miejscowości Błędno (woj. pomorskie), łączna długość szlaku - prawie 42 km),
- Szlak im. Z. Zyglera – Zagłoby (szlak czerwony, wytyczony wokół jeziora Żurskiego, biegnący prawie wyłącznie przez tereny leśne; przez teren gminy szlak biegnie na niewielkim odcinku (okrążając od południa jezioro Żurskie), wyłącznie przez tereny leśne, długość szlaku z Tlenia do Wierzcha wynosi ok. 18 km.

Gmina posiada kilka tras rowerowych. Jedna ma znaczenie ponadlokalne, ponieważ jest częścią większego szlaku z kierunku Bydgoszczy w Bory Tucholskie, który ma połączenie z międzynarodową trasą rowerową R-1 z Europy Zachodniej do Rosji.

Jednak obecnie na terenie gminy brak obiektów hotelowych – działają tylko 3 gospodarstwa agroturystyczne.

5 SFERA SPOŁECZNA

5.1 Ludność

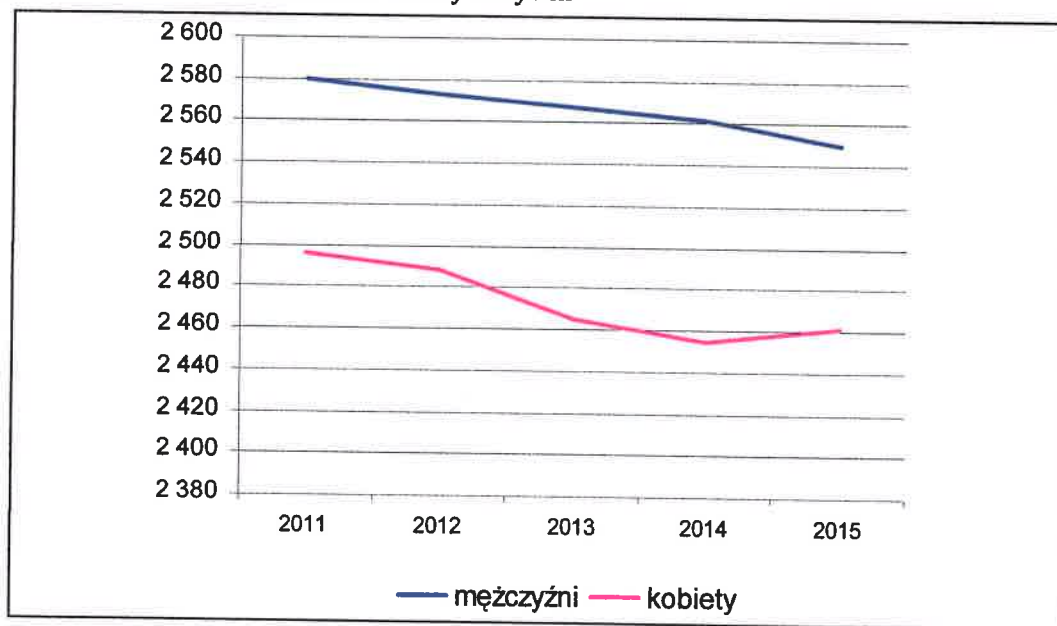
Obszar gminy w 2015 r. zamieszkiwało 5 011 osoby a gęstość zaludnienia osiągnęła 46 os/km². W ostatnich 5-ciu latach ubyło 65 mieszkańców (ok. 1%), w tym kobiet ubyło 35, mężczyzn 30.

Tabela 6. Ludność Gminy Drzycim w latach [os.]

Płeć	2011	2012	2013	2014	2015
ogółem	5 076	5 061	5 032	5 015	5 011
mężczyźni	2 580	2 573	2 567	2 561	2 550
kobiety	2 496	2 488	2 465	2 454	2 461

Źródło: GUS - Bank Danych Lokalnych

Rysunek 4. Liczba mieszkańców Gminy Drzycim



Źródło: GUS - Bank Danych Lokalnych

W gminie występuje zdecydowana przewaga mężczyzn w stosunku do kobiet, co jest nietypowe zarówno dla regionu jak i województwa. Na sytuację demograficzną szczególnie niekorzystny wpływ ma wskaźnik zgonów, który jest wyższy niż przeciętna dla powiatu i województwa. Natomiast korzystnie kształtuje się przyrost naturalny w gminie, głównie dzięki dużej ilości urodzeń.

Tabela 7. Charakterystyka demograficzna ludności Gminy Drzycim na tle powiatu i województwa w roku 2015

Obszar	Kobiety na 100 mężczyzn	Małżeństwa na 1000 ludności	Urodzenia żywe na 1000 ludności	Przyrost naturalny na 1000 ludności	Zgony na 1000 ludności
Gmina Drzycim	97	5,6	13,4	3,0	10,40
Powiat świecki	103	5,3	10,0	0,5	9,50
Województwo kujawsko-pomorskie	106	5,0	9,2	-0,6	9,83

Źródło: GUS - Bank Danych Lokalnych

W strukturze wiekowej odnotowuje się niekorzystną sytuację w grupach wiekowych 13 – 19 lat, gdzie liczba osób spada. Jednocześnie następuje dość szybkie starzenie społeczeństwa – znacząco przybywa mieszkańców w wieku powyżej 55 i powyżej 65 lat.

Tabela 8. Ludność wg funkcjonalnych grup wieku w latach 2010 - 2015

Grupy wiekowe	2010	2011	2012	2013	2014	2015	Zmiana %
0-2	191	191	173	169	168	174	- 8,9
3-6	225	241	254	246	257	242	7,02
7-12	332	329	328	315	314	324	-2,41
13-15	216	196	179	184	180	159	-26,39
16-19	320	309	295	272	248	234	-26,87
20-24	398	403	418	412	402	399	-0,25
25-34	827	832	812	803	784	790	-4,47
35-44	679	685	702	709	720	735	7,62
45-54	730	730	717	695	665	664	-9,04
55-64	584	610	624	655	682	661	11,65
65 i więcej	545	550	559	572	595	629	13,35

Źródło: GUS - Bank Danych Lokalnych

Struktura ekonomiczna wyraźnie różni się na tle powiatu świeckiego, woj. kujawsko – pomorskiego oraz kraju. Występuje najwyższa (20,7%) liczba osób wieku przedprodukcyjnym, natomiast liczba osób w wieku poprodukcyjnym jest wyraźnie niższa (14%) niż w powiecie świeckim (ok17%) i w kraju i województwie - powyżej 19%.

Tabela 9. Struktura ekonomicznych grup wieku w 2015 r. [%]

Jednostka terytorialna	wiek przedprodukcyjny	wiek produkcyjny	wiek poprodukcyjny
Gmina Drzycim	20,75	65,42	13,83
Polska	17,96	62,45	19,60
woj. kujawsko – pomorskie	18,16	62,75	19,09
powiat świecki	19,32	63,39	17,29

Źródło: GUS - Bank Danych Lokalnych

5.2 Rynek pracy

W gminie Drzycim przede wszystkim występuje ograniczona liczba miejsc pracy poza rolnictwem, co wiąże się z niewielką liczbą przedsiębiorstw. Liczba bezrobotnych w roku 2015 w stosunku do 2010 zmalała o 168 osób, w przypadku kobiet o 91 a mężczyzn o 77.

Tabela 10. Liczba zarejestrowanych osób bezrobotnych w Gminie Drzycim [os.]

Wyszczególnienie	2010	2011	2012	2013	2014	2015
ogółem	409	355	356	357	327	241
mężczyźni	183	148	146	165	134	106
kobiety	226	207	210	192	193	135

Źródło: GUS - Bank Danych Lokalnych

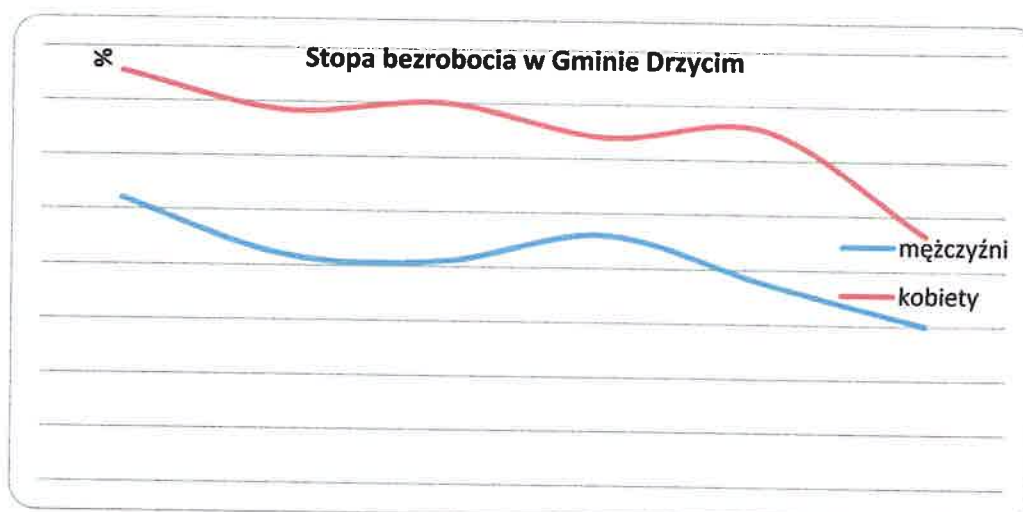
Przekłada się to na wskaźnik bezrobocia w gminie. W latach 2010-2015 można zaobserwować spadek tego wskaźnika zarówno w przypadku kobiet jak i mężczyzn. Tym niemniej widać, że udział kobiet jest wciąż bardzo wysoki.

Tabela 11. Udział bezrobotnych w liczbie ludności w wieku produkcyjnym na terenie gminy Drzycim[%]

Wyszczególnienie	2010	2011	2012	2013	2014	2015
ogółem	12,6	10,8	10,8	10,9	10,1	7,5
mężczyźni	10,4	8,4	8,2	9,2	7,5	6,0
kobiety	15,1	13,7	14,0	12,8	13,1	9,3

Źródło: GUS - Bank Danych Lokalnych

Rysunek 5. Stopa bezrobocia



Udział bezrobotnych w liczbie ludności w wieku produkcyjnym zarejestrowanych na terenie gminy Drzycim jest wyższy niż dla powiatu świeckiego oraz kraju. Jednak w stosunku do województwa sytuacja w gminie jest lepsza.

Tabela 12. Udział bezrobotnych zarejestrowanych w liczbie ludności w wieku produkcyjnym na tle kraju i regionu [%]

Jednostka terytorialna	2015
Polska	6,5
woj. kujawsko – pomorskie	8,2
powiat świecki	6,6
Gmina Drzycim	7,5

Źródło: GUS - Bank Danych Lokalnych

Związane jest to z bezpośrednim sąsiedztwem Świecia, dzięki czemu wielu mieszkańców gminy korzysta z tamtego rynku pracy. Dotyczy to jednak głównie południowych obszarów gminy. W części północnej, gdzie występują znaczne bariery komunikacyjne, sytuacja jest znacznie mniej korzystna.

5.3 Edukacja

System oświaty jest oparty na dwóch szkołach podstawowych (w Drzycimiu i Sierosławiu), przedszkolu w Drzycimiu i Publicznym Gimnazjum Imienia Profesora Alfonsa Hoffmana w Gródku. Gmina nie posiada szkolnictwa ponadgimnazjalnego.

Według danych z GUS, ogółem do szkół podstawowych w 2015 roku uczęszczało 372 uczniów, do gimnazjum 124. Dzieci objętych opieką przedszkolną w wieku 3 – 5 lat wyniosła 102. Gmina uzyskuje niższe wyniki kształcenia od przeciętnych dla kraju i regionu.

Tabela 13. Skuteczność kształcenia dzieci na poziomie podstawowym 2014/2015

Jednostka	Język polski	Matematyka	Część I	Język angielski – część II
Szkoła w Gminie Drzycim	65	50	57	69
Powiat świecki	68	55	61	72
woj. kujawsko – pomorskie	70	58	64	75
kraj	73	61	67	78

Źródło: Opracowanie własne na podstawie danych z Urzędu Gminy Drzycim

5.4 Ochrona zdrowia i opieka medyczna

Gmina Drzycim posiada placówkę świadcząca usługi z zakresu ochrony zdrowia dla mieszkańców: Gminna Przychodnia. Kadre placówki stanowi: 1 lekarz ogólny, 1 pediatra, ginekolog, 4 pielęgniarki, położna. W przychodni działa gabinet stomatologiczny.

Lecznictwo specjalistyczne jak i opieka szpitalna realizowana jest w siedzibie powiatu – Świeciu, gdzie działa utworzony w 2005 roku „Nowy szpital”.

5.5 Pomoc społeczna

W roku 2015 w porównaniu z rokiem 2014 zwiększyła się liczba rodzin korzystających z pomocy o 3,95% a liczba osób w rodzinach korzystających z pomocy o 11,45%. Wzrosła również liczba osób korzystających z posiłków – o 16,77%, liczba osób którym przyznano zasiłek okresowy – o 21,42%. Natomiast wystąpił spadek osób którym przyznano zasiłek stały – o 8,33%. W przypadku liczby dzieci w wieku do lat 17, na które rodzice otrzymują zasiłek rodzinny wystąpił wzrost o 11,85%.

Tabela 14. Liczba rodzin korzystających z pomocy społecznej

Wyszczególnienie	2014	2015
Liczba rodzin korzystających z pomocy	170	177
Liczba osób w rodzinach	564	637
Liczba dzieci	218	256
Liczba osób korzystających z posiłku	134	161
Liczba osób, którym przyznano zasiłek okresowy	22	28
Liczba osób, którym przyznano zasiłek stały	36	33
Dzieci w wieku do lat 17, na które rodzice otrzymują zasiłek rodzinny	342	388

Źródło: opracowanie własne na podstawie danych z UG Drzycim

Głównym powodem otrzymywania pomocy jest bezrobocie i ubóstwo. W 2015 roku było to odpowiednio 40,1% i 98,3% ogółu rodzin którym przyznano pomoc.

Tabela 15. Powody przyznania pomocy społecznej

Wyszczególnienie	2014	2015
Ubóstwo	168	174
Bezrobocie	67	71
Niepełnosprawność	27	35
Długotrwała choroba	17	11
Wielodzietność lub potrzeba ochrony macierzyństwa	22	21
Bezradność w sprawach opiekuńczo-wychowawczych i prowadzeniu gosp. domowego	3	0
Przemoc w rodzinie	1	3
Alkoholizm	1	3

Źródło: opracowanie własne na podstawie danych z UG Drzycim

5.6 Aktywność kulturalno - sportowa

Gmina organizuje imprezy o różnym charakterze propagujące kulturę rolniczą i wiejską, przywiązanie do tradycji i ludowości oraz patriotyzm. W każdym miesiącu są organizowane festiwale/imprezy. Aktywność kulturalna gminy oparta jest w głównej mierze o aktywność licznych organizacji społecznych. Wg danych GUS za 2015r w gminie wskaźnik: fundacje, stowarzyszenia i organizacje społeczne na 10 tys. mieszkańców = 36, gdzie dla województwa kujawsko-pomorskiego = 31, a powiatu świeckiego = 23.

Najaktywniejszą organizacją w gminie Drzycim jest Stowarzyszenie Edukacji i Rozwoju Wsi Sierosław „Razem Łatwiej”. Stowarzyszenie działa od lipca 2011 roku. Członkami stowarzyszenia są w większości mieszkańcy wsi, a głównym działaniem jest poprowadzenie „małej szkoły” niepublicznej jako kontynuacji obecnej placówki publicznej. Szkoła Podstawowa w Sierosławiu istniała już przed wojną, a po jej zniszczeniu została odbudowana w czynie społecznym przez mieszkańców.

Podsumowanie

Podstawowa charakterystyka gminy wskazuje, że za najważniejsze uwarunkowania rozwoju gminy, należy uznać:

- ✓ Położenie w sąsiedztwie dużego miasta – Świecia – dużego rynku pracy,
- ✓ Duże uzależnienie rynku pracy gminy od wyjazdów do pracy do Świecia i Bydgoszczy – sytuacja na rynku pracy jest obecnie relatywnie korzystna, jednak nie wpływa na wykorzystanie potencjału endogenicznego i w dużej części jest zależna od organizacji przewozów pasażerskich - dostępność komunikacyjna (jest to uwarunkowanie kluczowe),
- ✓ Duża peryferyjność północnej części gminy, położonej w strefie Wdeckiego Parku Krajobrazowego - słabo funkcjonująca komunikacja autobusowa, w tym brak połączeń z siedzibą powiatu – Świeciem, umożliwiających dojazdy do pracy i szkół.
- ✓ Wysokie bezrobocie wśród kobiet, niska przedsiębiorczość oraz brak znaczących pracodawców w gminie, znacznie ogranicza możliwości rozwoju gospodarczego gminy,
- ✓ Niskie współczynniki przedsiębiorczości w szczególności z niewielką liczbą większych przedsiębiorstw daje w konsekwencji bardzo małą liczbę miejsc pracy na terenie gminy. Na terenie gminy funkcjonowały liczne gospodarstwa uspołecznione (PGR), które zazwyczaj nie sprzyjały przedsiębiorczości, a często wręcz sprzyjały tworzeniu patologii społecznych.

- ✓ Mała liczba gospodarstw wysokotowarowych, w tym przedsiębiorstw rolnych ogranicza znacznie potencjał gospodarczy tego sektora, w szczególności z relatywnie niskim poziomem wykształcenia.
- ✓ Bardzo dużym problemem jest sytuacja ekonomiczna gospodarstw domowych, przejawiająca się dużym udziałem ludności zależnej od pomocy społecznej.
- ✓ W sferze sieci drogowych obserwuje się potrzeby remontowe na części dróg lokalnych, a także powszechnie dostrzegany problem braku dróg dla bezpiecznego ruchu rowerowego i pieszego.
- ✓ W gminie występuje znaczący potencjał turystyczny, związany z dobrami kultury a także ze zróżnicowanym środowiskiem przyrodniczym, który obecnie wykorzystany jest w minimalnym stopniu (skromna baza turystyczna i noclegowa, w tym minimalna ilość gospodarstw agroturystycznych),
- ✓ W sferze ochrony środowiska i ładu przestrzennego nie notuje się większych problemów poza częściowo zdegradowanymi terenami po PGR oraz niską emisją z nieefektywnych indywidualnych systemów grzewczych.

Głównym problemem gospodarczym gminy jest niska jakość ziemi, a przez to mała wydajność gospodarstw rolnych. Brakuje gospodarstw wysoko towarowych oraz przedsiębiorstw rolnych przetwarzających płody rolne. Ponadto na terenie gminy występowały liczne PGR, co nie sprzyjało tworzeniu kultury przedsiębiorczości. Z kolei po ich likwidacji, pozostała znaczna liczba mieszkańców o małej zaradności życiowej i aktywności gospodarczej, co przekłada się na znaczące potrzeby w zakresie działalności ośrodka pomocy społecznej.

Głównym problemem społecznym jest zbyt wysokie uzależnienie od pomocy społecznej, w tym w zakresie potrzeb wychowawczych a także niskie wskaźniki wyników w nauce. Głównym problemem funkcjonalno-strukturalnym jest nierówność w dostępie do transportu publicznego (mała liczba połączeń pomiędzy peryferyjnymi ośrodkami gminy, warunkujące dostęp do rynku pracy i ośrodków rozwoju społecznego i kulturalnego. A także słaba infrastruktura ośrodków kultury – świetlic wiejskich wraz z atrakcyjną przestrzenią publiczną.

Poważnym zaniedbaniem funkcjonalno-strukturalnym gminy jest brak odpowiedniej infrastruktury turystycznej. Gmina posiada bardzo atrakcyjne tereny, które praktycznie nie są wykorzystywane turystycznie. Rozwój tych terenów w połączeniu z sąsiedztwem Tlenia oddalonego o 16 km (gmina Osie) oraz Świecia (oddanego o 16km) mogą stanowić atrakcje turystyczną o znacznej skali krajowej i lokalnej (dla mieszkańców Świecia, Grudziądza i Bydgoszczy).

6 OBSZAR REWITALIZACJI GMINY

6.1 Występowanie stanu kryzysowego

Delimitacja obszaru zdegradowanego na obszarze Gminy Drzycim nastąpiła poprzez zbadanie wszystkich sołectw pod kątem występowania problemów społecznych. W tym celu zebrano informacje na temat sytuacji społecznej w każdym sołectwie a następnie wyliczono wskaźniki pozwalające na określenie obszarów zdegradowanych.

Na terenie gminy występują sołectwa: Biechówko, Dąbrówka, Dólsk, Drzycim, Gacki, Gródek, Jastrzębie, Krakówek, Mały Dólsk, Sierosław, Wery. Sołectwa gminy Drzycim zostały zbadane pod kątem występowania problemów społecznych poniższymi wskaźnikami:

- Udział ludności w wieku poprodukcyjnym względem ludności w wieku produkcyjnym na danym obszarze;
- Udział bezrobotnych w ludności w wieku produkcyjnym na danym obszarze;
- Stosunek osób bezrobotnych pozostających bez pracy 12 miesięcy i dłużej względem ludności w wieku produkcyjnym na danym obszarze;
- Udział osób w gospodarstwach domowych korzystających ze środowiskowej pomocy społecznej w ludności ogółem na danym obszarze;

Do wyliczenia wartości wskaźników posłużyły dane zebrane przez UG w Drzycimiu zestawione w poniższych tabelach. Kolorem zaznaczono wartości powyżej średniej dla gminy.

Tabela 16. Poziom kapitału społecznego

Miejscowość	Ludność ogółem	Ludność w wieku			Stosunek ludności w wieku poprodukcyjnym względem ludności w wieku produkcyjnym
		Przed produkcyjnym	Produkcyjnym	Poprodukcyjnym	
Gmina Drzycim	5 148	1 068	3 368	712	21,14%
Dólsk	248	54	162	32	19,75%
Mały Dólsk	54	21	30	3	10%
Jastrzębie	484	115	297	72	24,24%
Sierosław	473	94	310	69	22,25%
Dąbrówka	144	24	98	22	22,44%
Drzycim	1 308	261	864	173	20,02%
Gacki	276	61	186	29	15,59%
Gródek	1 192	239	778	175	22,49%
Krakówek	114	19	78	17	21,79%
Biechówko	511	113	329	69	20,97%
Wery	344	67	236	51	21,61%

Źródło: Opracowanie własne na podstawie danych z Urzędu Gminy Drzycim

Średni wskaźnik liczby ludności w wieku poprodukcyjnym względem ludności w wieku produkcyjnym dla gminy wynosi 21,14%. Wskaźnik ten jest wyższy od średniej dla gminy w sołectwach: Dąbrówka, Gródek, Jastrzębie, Krakówek, Mały Dólsk, Sierosław i Wery. Największą wartość wskaźnika odnotowano w Jastrzębiu oraz Gródku.

W przypadku bezrobocia wskaźnik udział bezrobotnych w ludności w wieku produkcyjnym w gminie wnosi średnio 6,97%. Wartości przekraczające ten poziom odnotowano w: Gródku, Jastrzębiu, Krakówku, Gackach, Biechówku oraz Werach, gdzie najwyższe wartości przyjmuje w Werach. Dodatkowo wyznaczono wskaźniki osób bezrobotnych pozostających bez pracy 12 miesięcy względem ludności w wieku produkcyjnym, który pokazuje szczególnie niekorzystną sytuację na rynku pracy (utrwalone bezrobocie), wskaźnik ten szczególnie niekorzystny jest w Gródku, Gackach, Biechówku oraz Werach, gdzie najwyższe wartości przyjmuje w Gackach.

Tabela 17. Występowanie problemów w obszarze bezrobocia

Miejscowość	Ludność w wieku produkcyjnym	Liczba bezrobotnych	Udział bezrobotnych w ludności w wieku produkcyjnym	Bezrobotni pozostający bez pracy 12 miesięcy i dłużej	Udział bezrobotnych pozostających bez pracy 12 miesięcy i dłużej względem ludności w wieku produkcyjnym
Gmina Drzycim	3 368	235	6,97%	102	3,02%
Dólsk	162	8	4,93%	4	2,46%
Mały Dólsk	30	2	6,66%	1	3,33%
Jastrzębie	297	21	7,07%	7	2,35%
Sierosław	310	14	4,51%	8	2,58%
Dąbrówka	98	6	6,12%	1	1,02%
Drzycim	864	51	5,90%	23	2,66%
Gacki	186	17	9,13%	8	4,30%
Gródek	778	58	7,45%	28	3,59%
Krakówek	78	6	7,69%	2	2,56%
Biechówko	329	27	8,20%	12	3,64%
Wery	236	25	10,59%	8	3,38%

Źródło: Opracowanie własne na podstawie danych z Urzędu Gminy Drzycim

Tabela 20 pokazuje występowanie obszarów uzależnienia od pomocy społecznej – obszary ubóstwa. Z pomocy społecznej w największym stopniu korzystają mieszkańcy sołectw: Biechówko, Drzycim, Gacki, Jastrzębie, Krakówek, Mały Dólsk, Sierosław. W tym największy odsetek dotyczy mieszkańców sołectw Mały Dólsk oraz Krakówek. W tych też sołectwach występuje największa liczba gospodarstw domowych – stałych beneficjentów środowiskowej pomocy społecznej w ludności ogółem.

Tabela 18. Występowanie obszarów ubóstwa w gminie

Miejscowość	Liczba ludność ogółem	Liczba osób w gospodarstwach domowych korzystających ze środowiskowej	Udział osób w gospodarstwach domowych korzystających ze środowiskowej pomocy społecznej w ludności ogółem
Gmina Drzycim	5 148	637	12,40%
Dólsk	248	20	8,1%
Mały Dólsk	54	12	22,2%
Jastrzębie	484	91	18,8%
Sierosław	473	65	13,7%
Dąbrówka	144	8	5,6%
Drzycim	1 308	173	13,2%
Gacki	276	38	13,8%
Gródek	1 192	76	6,4%
Krakówek	114	26	22,8%
Biechówko	511	93	18,2%
Wery	344	35	10,2%

Źródło: Opracowanie własne na podstawie danych z Urzędu Gminy Drzycim

Zestawienie wartości badanych wskaźników

Poniższa tabela zawiera zestawienie osiągniętych wartości badanych wskaźników. Wynika z niej koncentracja niekorzystnych czynników społecznych.

Tabela 19. Wskaźniki występowania stanu kryzysowego w sferze społecznej

Miejscowość	Stosunek ludności w wieku poprodukcyjnym względem ludności w wieku produkcyjnym	Udział bezrobotnych w ludności w wieku produkcyjnym	Stosunek osób bezrobotnych pozostających bez pracy 12 miesięcy i dłużej względem ludności w wieku produkcyjnym	Udział osób w gospodarstwach domowych korzystających ze środowiskowej pomocy społecznej w ludności ogółem
Gmina	21,14%	6,97%	3,02%	12,40%
Dólsk	19,75%	4,93%	2,46%	8,1%
Mały Dólsk	10%	6,66%	3,33%	22,2%
Jastrzębie	24,24%	7,07%	2,35%	18,8%
Sierosław	22,25%	4,51%	2,58%	13,7%
Dąbrówka	22,44%	6,12%	1,02%	5,6%
Drzycim	20,02%	5,90%	2,66%	13,2%
Gacki	15,59%	9,13%	4,30%	13,8%
Gródek	22,49%	7,45%	3,59%	6,4%
Krakówek	21,79%	7,69%	2,56%	22,8%
Biechówko	20,97%	8,20%	3,64%	18,2%
Wery	21,61%	10,59%	3,38%	10,2%

Najwyższe wartości wskaźnika osób w wieku poprodukcyjnym występuje w sołectwach: Jastrzębie, Sierosław, Dąbrówka, Gródek, Krakówek i Wery. Najmniej korzystna sytuacja pod

względem bezrobocia występuje w sołectwach: Jastrzębie, Gacki, Gródek, Biechówko i Wery. Najgorsza sytuacja pod względem osób korzystających ze środowiskowej pomocy społecznej występuje w sołectwach: Mały Dółsk, Jastrzębie, Sierosław, Drzycim, Gacki, Krakówek, Biechówko.

6.2 Obszar zdegradowany

W myśl art. 9.1. ustawy o rewitalizacji **obszar zdegradowany** to obszar gminy znajdujący się w stanie kryzysowym z powodu koncentracji negatywnych zjawisk społecznych, w szczególności: bezrobocia, ubóstwa, przestępczości, niskiego poziomu edukacji lub kapitału społecznego (patrz punkt 6.1), a także niewystarczającego poziomu uczestnictwa w życiu publicznym i kulturalnym oraz występowania na nim, co najmniej jednego z negatywnych zjawisk w obszarze:

- gospodarczym, i/lub
- środowiskowym, i/lub
- przestrzenno-funkcjonalnym, i/lub
- technicznym.

Jak wykazała analiza wskaźnikowa, stan kryzysowy występuje w pięciu sołectwach: Jastrzębie, Sierosław, Gródek, Biechówko i Wery. Obszary te zamieszkuje łącznie 58,33% ludności gminy i zajmują one 72% obszaru gminy.

Tabela 20. Obszar stanu kryzysowego gminy Drzycim

Sołectwo	Powierzchnia		Ludność	
	[ha]	[%]	[os.]	[%]
Obszar zdegradowany	7793,72	72,02	3004	58,33
Jastrzębie	1040,72	9,62	484	9,40
Sierosław	1979,43	18,29	473	9,18
Gródek	1427,58	13,19	1 192	23,15
Biechówko	1591,12	14,70	511	9,92
Wery	1754,87	16,22	344	6,68

Zgodnie a art. 10 ustawy o rewitalizacji, obszar rewitalizacji nie może być większy niż:

- 20% powierzchni gminy oraz zamieszkały przez więcej niż
- 30% liczby mieszkańców gminy.

Ponieważ, jak pokazuje zestawienie w tabeli 22 zarówno liczba ludności jak i obszar w stosunku do ogółu gminy w powyżej wskazanych sołectwach, w których występuje stan kryzysowy znacznie przekracza dopuszczalne limity, zatem wystąpiła konieczność ograniczenia obszaru

analizy. W takim wypadku zgodnie z pkt. 6.4.2 „Zasad programowania przedsięwzięć rewitalizacyjnych w celu ubiegania się o środki finansowe w ramach RPO Województwa Kujawsko-Pomorskiego na lata 2014-2020”, do analizy należy wybrać obszary, w których istnieje możliwość podejmowania działań:

- 1) na rzecz adaptacji przestrzeni zdegradowanych na cele rozwoju gospodarczego,
- 2) które zapewniają efekty rewitalizacyjne w miejscowościach o największej liczbie mieszkańców (działania zapewniające możliwie najszersze oddziaływanie społeczne).

Jednocześnie „Zasady programowania przedsięwzięć rewitalizacyjnych...” wymagają osiągnięcia na zdegradowanych obszarach przynajmniej jednego ze wskazanych efektów:

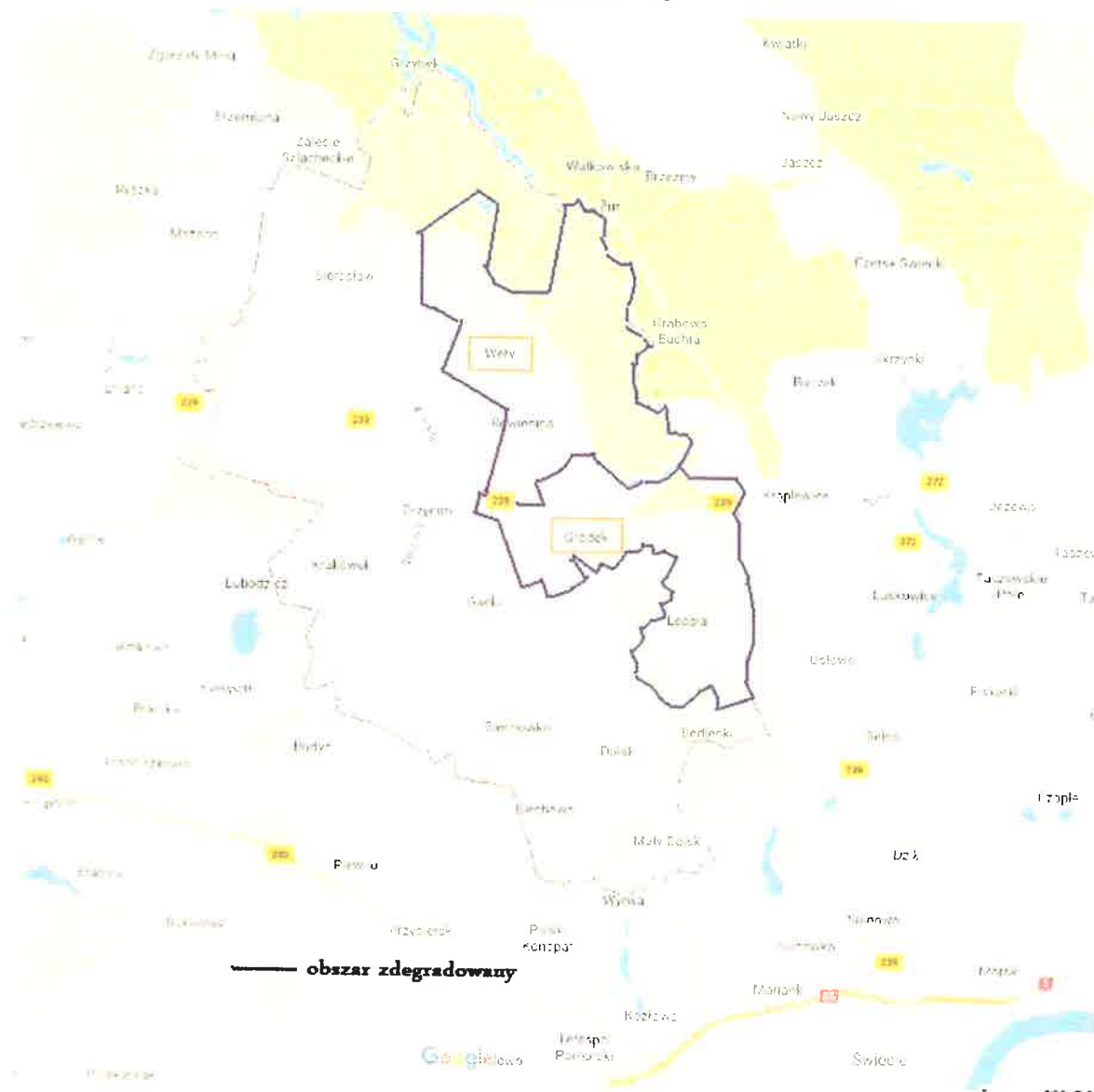
- ✓ wzrost aktywności społecznej, ożywienie społeczne,
- ✓ zmniejszenie poziomu ubóstwa i wykluczenia społecznego (związanego m.in. z oddaleniem d rynku pracy, degradacją obszarów, niewystarczającym dostępem do dobrej jakości, niedrogich usług społecznych), w tym poprzez poprawę warunków uczestnictwa osób w trudnej sytuacji w życiu społecznym i gospodarczym,
- ✓ wzrost zatrudnienia,
- ✓ ożywienie gospodarcze, wzrost potencjału gospodarczego między innymi poprzez wsparcie rozwoju przedsiębiorczości.

Zatem wybór obszaru musiał uwzględnić powyższe cele i jednocześnie konieczność osiągnięcia pozytywnego efektu społecznego rewitalizacji. Uwzględniając konieczność zachowania zasady koncentracji działań, do ostatecznej analizy wytypowano sołectwa, które zamieszkuje nie więcej niż 30% liczby mieszkańców gminy.

Ponieważ Gmina Drzycim ma niewielkie możliwości prowadzenia działań rewitalizacyjnych na obszarze sołectwa: Jastrzębie, Sierosław i Biechówko, w związku z powyższym, w badaniu obszaru zdegradowanego uwzględniono tylko sołectwa Wery i Gródek, gdzie występują znaczne potrzeby w zakresie ze sfer: gospodarczej, przestrzenno-funkcjonalnej, technicznej, co przedstawiono w tabelach 25 i 26 poniżej.

Rysunek 6 przedstawia poglądowo lokalizację obszarów zdegradowanych w obrębie gminy Drzycim. Szczegółowe granice obszaru zaznaczano na mapie stanowiącej załącznik 1 i 2 do niniejszej diagnozy.

Rysunek 6. Mapa obszaru zdegradowanego w gminie Drzycim



6.3 Analiza obszarów, w których zidentyfikowano przestrzenie zdegradowane

W obszarze gminy Drzycim przestrzeń zdegradowaną zidentyfikowano na podstawie przeprowadzonych wywiadów z interesariuszami, badań ankietowych oraz spaceru badawczego. Wstępnie na podstawie analizy wskaźnikowej wskazano sołectwa z największymi problemami w sferze społecznej. W ten sposób do dalszej analizy wytypowano obszary sołectw: Jastrzębie, Sierosław, Gródek, Biechówko i Wery. Dla sołectw tych przeprowadzono kolejne badanie na okoliczność występowania problemów w jednej ze sfer: gospodarczej, przestrzenno-funkcjonalnej, technicznej lub środowiskowej.

W badaniu uwzględniono, potrzebę osiągnięcia powyżej określonych efektów rewitalizacji oraz konieczność zachowania zasady koncentracji działań. Zatem do ostatecznej analizy

wytypowano sołectwa, których ludność nie przekracza łącznie 30% liczby mieszkańców i istnieje możliwość osiągnięcia określonych efektów społecznych. Zatem uwzględniając wyniki analizy wskaźnikowej oraz przeprowadzonych badań społecznych wytypowano sołectwa Wery i Gródek jako obszary o **istotnym znaczeniu dla rozwoju lokalnego** a zarazem o największym potencjale w zakresie zaspokojenia wymagań stawianych przez RPO WK-P. Obszary te łącznie zamieszkuje 29,83% mieszkańców gminy i zajmują one 29,41% obszaru gminy.

Tabela 21. Powierzchnia i ludność Gminy Drzycim – obszar zdegradowany

Sołectwo	Ludność	% ludności gminy	Powierzchnia (ha)	% powierzchni gminy
Wery	344	6,68	1 754,87	16,22
Gródek	1 192	23,15	1 427,58	13,19
Razem	1 536	29,83	3 182,45	29,41

Źródło: GUS - Bank Danych Lokalnych

Ponieważ wyznaczone obszary wyczerpują wyznaczone progi w dalszych pracach nie brano pod uwagę pozostałych obszarów, na których zdiagnozowane niekorzystne zjawiska społeczne. Jednocześnie, ponieważ powierzchnia wybranych sołectw przekracza wyznaczony poziom 20% powierzchni gminy, konieczne było ograniczenie obszaru rewitalizacji.

6.4 Obszar rewitalizacji gminy

Obszar rewitalizacji, to obszar obejmujący całość lub część obszaru zdegradowanego, cechujący się szczególną koncentracją negatywnych zjawisk, na którym z uwagi na istotne znaczenie dla rozwoju lokalnego gmina zamierza prowadzić rewitalizację. Obszar rewitalizacji może być podzielony na podobszary, w tym podobszary nie posiadające ze sobą wspólnych granic, jednak łącznie wytypowane podobszary muszą spełniać ww. kryterium liczby mieszkańców i powierzchni gminy.

Ostateczny wybór obszaru rewitalizacji zależy przede wszystkim od możliwości realizacji określonego celu rewitalizacji. Stosownie do wymagań „Zasad programowania przedsięwzięć rewitalizacyjnych ...”, dla poszczególnych obszarów rewitalizacji w gminie mogą być wyznaczone różne lub te same cele rewitalizacji. Ponadto na danym obszarze rewitalizacji może być realizowany jeden lub kilka celów rewitalizacji. Gmina musi więc zdecydować się na określony kierunek/kierunki działań rewitalizacyjnych, który pozwoli zrealizować przynajmniej jeden z 4 poniższych celów rewitalizacji:

A. Cel rewitalizacji: przekształcenie przestrzeni zdegradowanej na cele aktywizacji społecznej - za obszar rewitalizacji można uznać miejscowości, w których jednocześnie spełnione zostaną następujące warunki:

- a) występuje przestrzeń zdegradowana, która może być zaadaptowana do celów rozwoju społecznego,
- b) na terenie miejscowości i w odległości 1,5 km od zwyczajowo przyjętego centralnego punktu miejscowości, liczonej wzdłuż dróg publicznych i publicznych ciągów pieszych i pieszo-jezdnych brak publicznej infrastruktury aktywizacji społecznej²,

B. Cel rewitalizacji: przekształcenie przestrzeni zdegradowanej na cele aktywizacji gospodarczej - Za obszar rewitalizacji można uznać miejscowości, w których jednocześnie spełnione są warunki:

- a) występują przestrzenie zdegradowane, które mogą być zaadaptowane do celów rozwoju gospodarczego,
- b) na terenie gminy są zarejestrowane osoby bezrobotne.

C. Cel rewitalizacji: rozwój społeczny dzieci i młodzieży w rejonach o niskim poziomie kształcenia w szkołach podstawowych i gimnazjalnych - Za obszary rewitalizacji można uznać miejscowości, w których jednocześnie spełnione są warunki:

- a) miejscowość należy do rejonu obsługi szkoły podstawowej lub gimnazjum o niskim poziomie kształcenia (wg kryterium szczegółowego³),
- b) lokalny samorząd może wykazać udokumentowane zainteresowanie prowadzeniem zajęć aktywizujących (np. przez sektor NGO).

D. Cel rewitalizacji: zwiększenie partycypacji w życiu społecznym dla społeczności w rejonach o wysokim uzależnieniu od świadczeń pomocy społecznej - Za obszar rewitalizacji można uznać miejscowości, w których jednocześnie spełnione są warunki:

- a) miejscowość wykazuje wyższy od przeciętnej w gminie wskaźnik osób w rodzinach korzystających z pomocy społecznej lub miejscowość znajduje się wśród trzech miejscowości w gminie o największej bezwzględnej liczbie osób objętych sytuacją kryzysową,

² Np. publicznej infrastruktury: sportu; rekreacji lub domu kultury, biblioteki, świetlicy wiejskiej (lub ich placówki filialnej), chyba że uzasadniona i planowana interwencja zakłada utworzenie infrastruktury: komplementarnej wobec już istniejącej lub bezpośrednio rozszerzającej (poprzez adaptację istniejących budynków) możliwości lokalowej infrastruktury już istniejącej lub utworzenie infrastruktury należącej do tej samej kategorii oraz umożliwiającej realizację zadań/aktywności tego samego rodzaju, jeśli zapotrzebowanie społeczne przekracza możliwości infrastruktury już istniejącej lub utworzenie infrastruktury zastępującej infrastrukturę tego samego rodzaju likwidowaną ze względu na stan wyeksploatowania, brak funkcjonalności, niespełnianie warunków bezpieczeństwa, to nie jest konieczne spełnienie wspomnianego warunku odległości 1,5 km.

³ Kryterium szczegółowe zaliczania szkoły podstawowej lub gimnazjum do placówek o niskim poziomie kształcenia

- b) lokalny samorząd może wykazać udokumentowane zainteresowanie prowadzeniem zajęć aktywizujących (np. przez sektor NGO).

Uwzględniając wyniki przeprowadzonych analiz oraz badań i konsultacji społecznych a także powyższe wymagania określone w *Zasadach programowania przedsięwzięć rewitalizacyjnych ...*”, w Gminie Drzycim wyznaczono dwa obszary rewitalizacji, które znajdują się w sołectwach: Wery oraz Gródek. Ze względu na to że większość tych obszarów stanowią lasy i użytki rolne, obszar rewitalizacji został ograniczony do obszarów najbardziej zurbanizowanych, cechujący się szczególną koncentracją negatywnych zjawisk, i które mają istotne znaczenie dla rozwoju lokalnego - położone są w obszarze Wdeckiego Parku Krajobrazowego, występują tam zdegradowane tereny po PGR, a także znaczny potencjał społeczny w postaci licznych dobrze zorganizowanych NGO. Tym samym wyznaczony obszar rewitalizacji stanowi 0,51% i nie przekracza progów określonych przez ustawę.

Tabela 22. Powierzchnia i ludność Gminy Drzycim objęta rewitalizacją

Obszar rewitalizacji	Ludność	% ludności gminy	Powierzchnia (ha)	% powierzchni gminy
Wery	344	6,68	10,5346	0,1
Gródek	1 192	23,15	43,9292	0,41
Razem	1 536	29,83	54,4638	0,51

Źródło: GUS - Bank Danych Lokalnych

Wytypowane obszary podano ocenie w zakresie spełnienia jednego z celów rewitalizacji wskazanych w *„Zasadach programowania przedsięwzięć rewitalizacyjnych ...”*. Zgonie z tym dla określono następujące cele:

- ❖ dla obu obszarów wyznaczono główny cel rewitalizacji: **przekształcenie przestrzeni zdegradowanej na cele aktywizacji społecznej.**
- ❖ Ponadto dla obu obszarów wyznaczano dodatkowy cel: **przekształcenie przestrzeni zdegradowanej na cele aktywizacji gospodarczej.**

Dla każdego z celów określono 2 warunki, których spełnienie oznacza możliwość podjęcia na tym obszarze działań rewitalizacyjnych o określonym kierunku.

Gródek :

- ✓ występuje przestrzeń zdegradowana, która może być zaadaptowana do celów rozwoju społecznego,
- ✓ występują przestrzenie zdegradowane, które mogą być zaadaptowane do celów rozwoju gospodarczego,
- ✓ na terenie sołectwa są zarejestrowane osoby bezrobotne.

Wery:

- ✓ występują przestrzenie zdegradowane, które mogą być zaadaptowane do celów rozwoju gospodarczego,
- ✓ na terenie sołectwa są zarejestrowane osoby bezrobotne,
- ✓ występuje przestrzeń zdegradowana, która może być zaadaptowana do celów rozwoju społecznego,
- ✓ na terenie miejscowości i w odległości 1,5 km od zwyczajowo przyjętego centralnego punktu miejscowości, liczonej wzdłuż dróg publicznych i publicznych ciągów pieszych i pieszo-jezdnych brak publicznej infrastruktury aktywizacji społecznej,
- ✓ lokalny samorząd może wykazać udokumentowane zainteresowanie prowadzeniem zajęć aktywizujących (np. przez sektor NGO).

Dla wyznaczonych obszarów przeprowadzono szczegółową analizę. Wyniki prowadzonych analiz zestawiono w poniższych tabelach.

Tabela 23. Obszar zdegradowany w sołectwie Wery

Problem	Opis
Problemy społeczne	
1) Problemy rynku pracy 2) Niski poziom kapitału społecznego - postępujący proces starzenia się ludności 3) Miejscowość należy do rejonu obsługi szkoły podstawowej lub gimnazjum o niskim poziomie kształcenia - przeciętny wynik egzaminu sprawdzianu szóstoklasisty za ost 3 lata jest niższy od przeciętnego wyniku w województwie	
Sfera przestrzenno-funkcjonalna	
Występują tereny przemysłowe	W sołectwie funkcjonował duży PGR. Obecnie część obiektów przejęta jest przez osoby prywatne na cele prowadzonej działalności rolniczej. Części obiektów i terenów pozostała gestii gminy i obecnie jest niewykorzystywana.
Niewystarczające wyposażenie w infrastrukturę społeczną	Sołectwo nie posiada obiektów infrastruktury społecznej: boiska, placu zabaw, domu kultury, biblioteki (lub ich placówki filialnej) w odległości mniejszej niż 1,5 km od jej centrum (najbliższa infrastruktura tego typu znajduje się w odległości 4 km) Istniejące tereny publiczne są niskiej jakości. W szczególności niezagospodarowane są brzozy rzeki
Obszary chronionego krajobrazu oraz ochrony przyrody	Na terenie sołectwa występują liczne obszary leśne (NATURA 2000 – Bory Tucholskie) oraz tereny cenne przyrodniczo: Wdecki Park Krajobrazowy, rzeka Wda, aleja dębowa Brak szlaków turystycznych ogranicza dostępność tego terenu dla turystów.
Problemy komunikacyjne	Niewystarczająca liczba kursów komunikacyjnych umożliwiających mieszkańcom dojazd do instytucji gminnych, szkół i pracy w Świeciu oraz w ośrodkach znajdujących się w bezpośrednim sąsiedztwie tj. w Toruniu i Bydgoszczy Brakuje ścieżek rowerowych i chodników, co znacznie pogarsza bezpieczeństwo w poruszaniu się po drodze, w szczególności dla osób starszych i młodocianych.

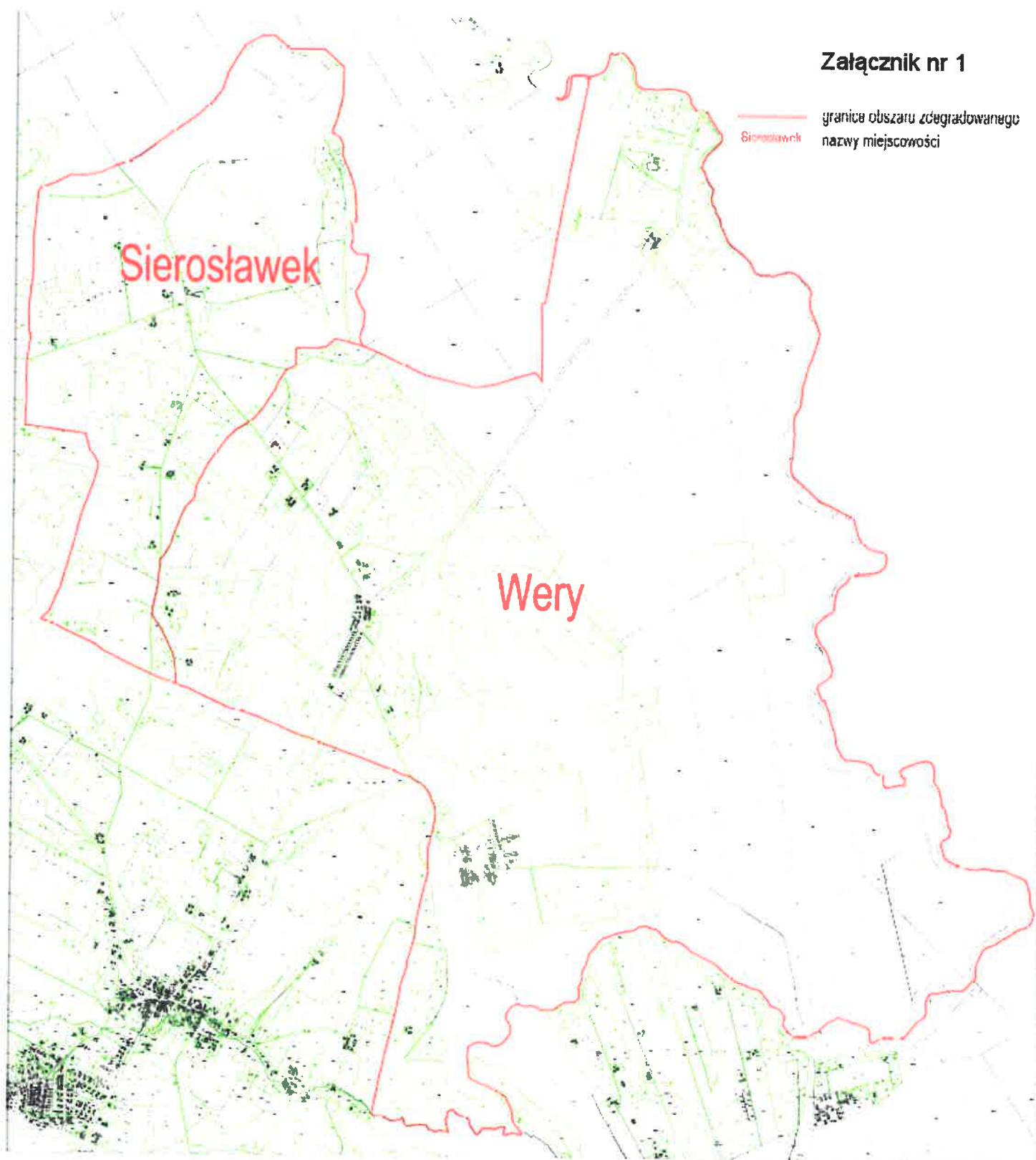
Sfera techniczna	
Degradacja stanu technicznego obiektów budowlanych	Istniejąca świetlica wymaga gruntownego remontu. Następuje postępująca degradacja budynku, którego gmina nie może utrzymywać w należytym stanie z braku środków finansowych.
Zły stan techniczny dróg	Drogi lokalne wymagają modernizacji. Brak ścieżek rowerowych chodników, parkingów oraz oświetlenia.
Niewystarczające wyposażenie w infrastrukturę techniczną	W miejscowości brak sieci kanalizacji sanitarnej. Zły stan dróg lokalnych utrudnia komunikację i ogranicza przedsiębiorczość.
Sfera gospodarcza	
Niski stopień przedsiębiorczości	Na terenie sołectwa Wery nie ma podmiotów prawa handlowego a podmiotów gospodarczych osób fizycznych w 2015 r. wynosiła 3. Poziom przedsiębiorczości mierzony wskaźnikiem liczby zarejestrowanych podmiotów gospodarczych osób fizycznych na 1000 mieszkańców w wieku produkcyjnym wyniósł 8,7 i był niższy od średniej dla gminy (29,3).

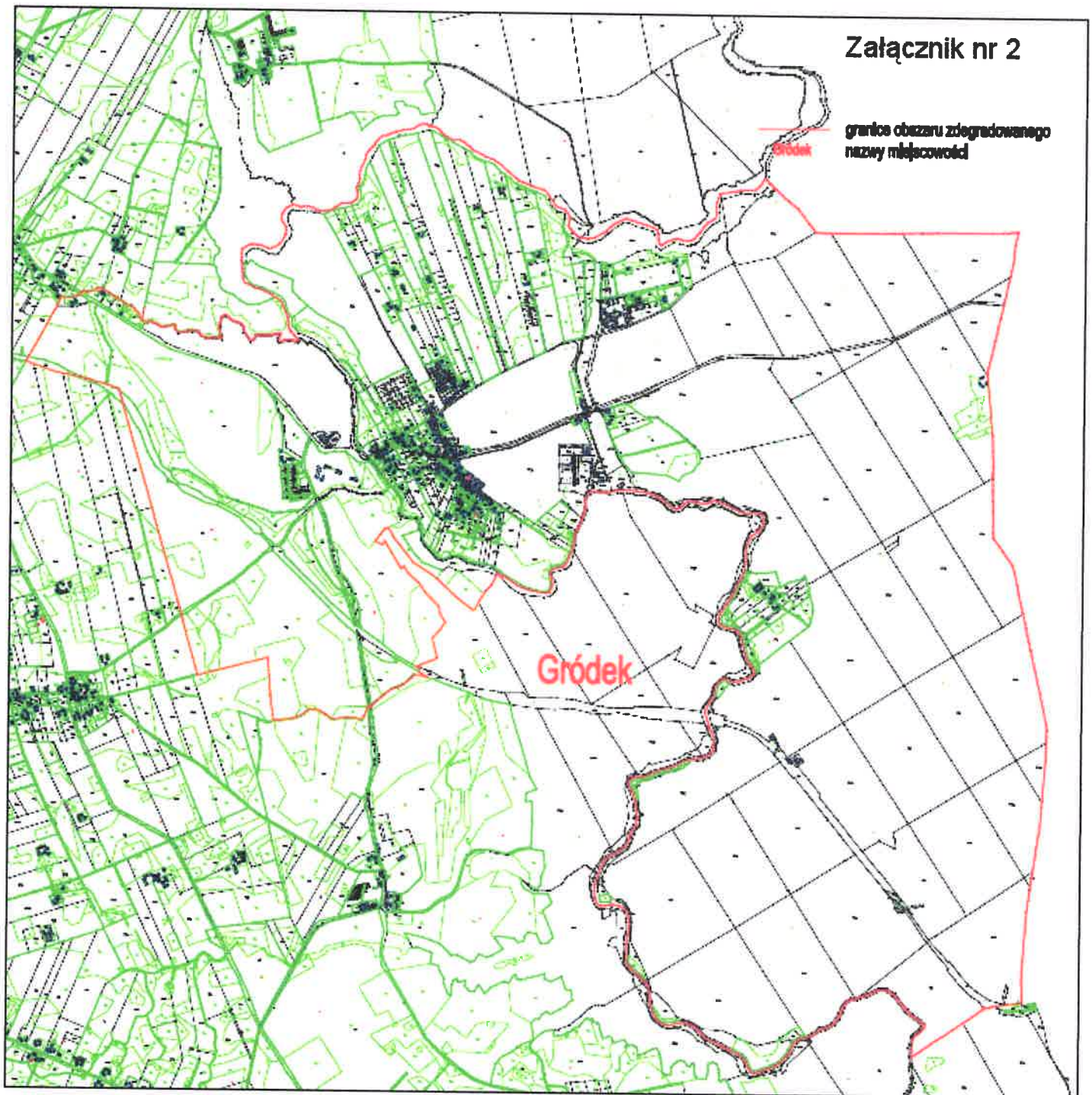
Tabela 24. Obszar zdegradowany w miejscowość Gródek

Problem	Opis
Problemy społeczne	
1) Problemy rynku pracy	
2) Niski poziom kapitału społecznego - postępujący proces starzenia się ludności	
Sfera przestrzenno-funkcjonalna	
Występują tereny przemysłowe	W sołectwie funkcjonował duży PGR. Obecnie część obiektów przejęta jest przez osoby prywatne na cele prowadzonej działalności rolniczej. Części obiektów i terenów pozostała gestii gminy i obecnie jest niewykorzystywana.
Obszary chronionego krajobrazu oraz ochrony przyrody	Na terenie sołectwa występują liczne obszary leśne (NATURA 2000 – Bory Tucholskie) oraz tereny cenne przyrodniczo: Wdecki Park Krajobrazowy, rzeka Wda, Świecki Obszar Chronionego Krajobrazu, głąz św. Wojciecha Brak szlaków turystycznych ogranicza dostępność tego terenu dla turystów.
Cenne obiekty kultury	Głąz św. Wojciecha w lasach Leosi, będący trzecim co do wielkości głązem w Polsce i największym w województwie kujawsko-pomorskim; na rzece Wdzie działa elektrownia wodna w Gródku z początku XX w. (budowę zakończono w 1923 r., była pierwszą dużą elektrownią wodną w kraju, wciąż działa i jest zabytkiem co stanowi swoistą atrakcję); Drewniany dwór szlachecki w Gródku – najstarszy tego typu obiekt na Pomorzu. Pozostałość po zamku krzyżackim w Gródku -obiekty te są bardzo mało eksponowane i trudno dostępne – brak środków na ich lepsze wykorzystanie.
Problemy komunikacyjne	Niewystarczająca liczba kursów komunikacyjnych umożliwiających mieszkańcom dojazd do instytucji gminnych, szkół i pracy w Świeciu oraz w ośrodkach znajdujących się w bezpośrednim sąsiedztwie tj. w Toruniu i Bydgoszczy Brakuje ścieżek rowerowych i chodników, co znacznie pogarsza bezpieczeństwo w poruszaniu się po drodze, w szczególności dla osób starszych i młodocianych.

Niewystarczające wyposażenie w infrastrukturę społeczną	Sołectwo nie posiada obiektów infrastruktury społecznej: boiska, placu zabaw, domu kultury, biblioteki (lub ich placówki filialnej) w odległości mniejszej niż 1,5 km od jej centrum (najbliższa infrastruktura tego typu znajduje się w odległości 4 km) Istniejące tereny publiczne są niskiej jakości. W szczególności niezagospodarowane są brzegi rzeki Wdy oraz zalewu, gdzie brakuje terenów publicznych czy terenów przeznaczonych pod cele rekreacyjne i turystyczne. Istniejące tereny są zaniedbane, zarośnięte i na których znajdują się resztki starej zniszczonej zabudowy.
Sfera techniczna	
Degradacja stanu technicznego terenów i obiektów budowlanych	W obszarze sołectwa Gródek występują liczne tereny o wysoki walorach turystycznych (lasy oraz rzeka Wda) jednak są one zupełnie niewykorzystane: brak plaży, kempingu, bindugi, teren porastają krzewy i zarośla, brak parkingów i dróg dojazdowych, występują liczne ruiny budynków). Część terenów była w gestii Zakładu Remontowego Energetyki Gródek, po prywatyzacji osoby prywatne zupełnie zaniedbały istniejącą infrastrukturę. Budynek dawnej przystani kajakowej znajduje się w fatalnym stanie technicznym i wymaga gruntownego remontu.
Infrastruktura szkolna	W Gródku funkcjonuje Gimnazjum, które wymaga doposażenia oraz rozbudowy części sportowo kulturalnej. Miejscowość ta zamieszkiwana jest przez liczną grupę mieszkańców, w tym młodzież. Brak odpowiedniego wyposażenia wpływa na wyniki kształcenia a także na tworzenie więzi społecznych pozwalających zatrzymać młodych ludzi w sołectwie i gminie – pogarszający się stan kapitału społecznego.
Zły stan techniczny dróg	Drogi lokalne wymagają modernizacji. Brak ścieżek rowerowych chodników, parkingów oraz oświetlenia.
Zdegradowane tereny rekreacyjne	Istniejące tereny publiczne są niskiej jakości. W szczególności niezagospodarowane są brzegi rzeki Wdy oraz zalewu, gdzie brakuje terenów publicznych czy terenów przeznaczonych pod cele rekreacyjne i turystyczne. Istniejące tereny są zaniedbane, zarośnięte i na których znajdują się resztki starej zniszczonej zabudowy.

Załącznik nr 1







WNP.552.19.2017.JJO

Bydgoszcz 10 marca 2017 r.

URZĄD GMINY w Drzycim

Data wpływu 15.03.17v.

Nr w rej. 760

**Pan
Jerzy Krüger
Przewodniczący
Rady Gminy Drzycim
ul. Podgórna 10
86-140 Drzycim**

Na podstawie art. 65 ustawy z dnia 14 czerwca 1960 r. – Kodeks postępowania administracyjnego (Dz. U. z 2016 r., poz. 23 z późn. zm.) w związku z art. 5 i art. 34a ustawy z dnia 7 września 1991 r. o systemie oświaty (Dz. U. z 2016 r. poz. 1493 z późn. zm.) Kuratorium Oświaty w Bydgoszczy przekazuje, według właściwości, do rozpatrzenia przez Radę Gminy Drzycim, pismo Pani , doręczone w dniu 6 marca 2017 r., dotyczące nieprawidłowości w pracy dyrektora Publicznego Gimnazjum im. prof. Alfonsa Hoffmanna w Gródku.

Uzasadnienie

Kurator Oświaty na podstawie art. 31 w związku z art. 33 ustawy z dnia 7 września 1991 r. o systemie oświaty (Dz. U. z 2016 r. poz. 1493 z późn. zm.) sprawuje nadzór pedagogiczny nad publicznymi szkołami i placówkami oświatowymi, natomiast pismo Pani dotyczy rozstrzygnięcia kwestii pracowniczych, które należą do kompetencji dyrektora szkoły.

Wobec powyższego, przekazujemy pismo Pani dotyczące nieprawidłowości w pracy dyrektora Publicznego Gimnazjum im. prof. Alfonsa Hoffmanna w Gródku, w celu rozpatrzenia.

KUJAWSKO-POMORSKI
KURATOR OŚWIATY

Marek Gralik
Marek Gralik

Do wiadomości:

- 1.
2. a/a

28.02.2017

UWP. 552.48.2017.770

KANCELARIA
KURATORIUM OŚWIATY W BYDGOSZCZY
Wpł. 06-03-2017
Nr RUP-3118-2017

SEKRETARIAT
KUJAWSKO-POMORSKIEGO KURATORA OŚWIATY
Wpł. -6-03-2017
Nr Ko-P. h 82-2017

P. Robota
6.03.2017

W
T. Dobroski
7.03.2017
H.P.

K. J. Janiak
Województwo Kujawsko-Pomorskie
Wydzielu Edukacji
Kujawsko-Pomorski
Kurator Oświaty
7.03.2017

W załączeniu przekazuję korespondencję dotyczącą nieprawidłowości w działaniu Dyrektora Publicznego Gimnazjum w Gródku Powiatu Roberta Janiaka oraz nieprawidłowego nadzoru nad nim Wojty Gminy Drzycim Powiatu Waldemara Moczyńskiego.
Proszę o przeanalizowanie przedstawionego problemu i ewentualną interwencję.

Z poważaniem

Grodzisk 30.01.2017

reprezentowana przez:

(pełnom. w załączeniu)

Do Wójta Gminy Drzyca
Pana Waldemara Moczyński
jako Organu Prowadzącego
Publicznego Gimnazjum
im. A. Hoffmanna w Grodzisku

W dniu 16.01.2017 Dyrektor Gimnazjum

Pan Robert Janiak odebrał pismo z którym
zwróciłam się z prośbą o wydanie pism:

- wywiadu zawodowego z miejsca pracy
(druk ZUS N-10)
- wniosek o świadczenie rehabilitacyjne

Do dnia 30.01.2017 nie otrzymałam odpowiedzi
(mimo upływu 2 tygodni) dotyczącej wywiadu zawodowego

W dniu 30.01.2017 osobiście udałam się po
kopię pisma do Gimnazjum, gdzie nie
zostałam kompetentnej osoby do wydanie

tegoż druku. W rozmowie z Panią z obsługi uzyskałam informację, że druk został sporządzony dzisiaj przez Panią sekretarkę (która nota bene przebywa na zwolnieniu lekarskim) i czeka na podpis Dyrektora Gimnazjum.

Po osobistej interwencji u Wójta Gminy uzyskałam informację, że Dyrektor odmawia podpisu druku zUS N-10 tłumacząc to tym że ma na to termin 30 dni, oraz że niezbędna jest opinia inspektora BHP.

W związku z powyższym proszę o szczegółowe informacje dotyczącej zaistniałej sytuacji z podaniem podstaw prawnych Dyrektora Gimnazjum. Proszę również o wyjaśnienie sytuacji braku osoby reprezentującej Gimnazjum w dniu 30.01.2017r.

Z poważaniem

Do wiadomości:

24-02-2017

Wójt Gminy Drzycim
Waldemar Moczyński

W odpowiedzi na Pana wyjaśnienia informuję, że nie można ich przyjąć. Poddając je gruntownej analizie należy wykazać szereg uchybień i brak podstaw prawnych wydania zaświadczenia z tak dużym opóźnieniem.

Dyrektor Publicznego Gimnazjum w Gródku p. Robert Janiak w swoich wyjaśnieniach jako główny powód opóźnienia w wydaniu zaświadczenia podaje informację, że „część druku ZUS N-10 wypełnia inspektor BHP. W szkole nie jest zatrudniony inspektor BHP w związku z czym niezbędne było znalezienie inspektora z odpowiednimi kwalifikacjami co znacznie wpłynęło na czas przygotowania druku N-10”. W tym miejscu należy zwrócić uwagę na pouczenie do druku N-10, w którym wyraźnie wskazane są przypadki, kiedy wywiad zawodowy winien być skonsultowany z inspektorem BHP. wskazówka ta wyraźnie stanowi, że konsultacja z inspektorem BHP dotyczy tylko zakładów pracy, w których została utworzona służba BHP zgodnie z art 237 ze zn.11 Kodeksu Pracy. Zgodnie z w/w ustawą „Pracodawca zatrudniający więcej niż 100 pracowników tworzy służbę bezpieczeństwa i higieny pracy, zwaną dalej służbą bhp”. Należy mieć poważne wątpliwości czy w Publicznym Gimnazjum w Gródku jest zatrudnionych ponad 100 pracowników. W związku z tym konsultacja z inspektorem BHP przy wypełnianiu druku N10 jest zbędna i wystarczy oświadczenie pracodawcy.

Z przytoczonych powyżej argumentów jednoznacznie wynika, że brak inspektora BHP nie mógł wpłynąć na sprawność załatwienia sprawy wypełnienia druku N-10 a tłumaczenia dyrektora podległej Panu jednostki są co najmniej infantylne.

Drugim argumentem jaki Pan przytacza dla obrony swego stanowiska jest twierdzenie, że odpowiedź zgodnie z art 35 kodeksu postępowania administracyjnego została udzielona w terminie. Należałoby się zastanowić, czy stosunki pracodawca - pracownik regulują przepisy kodeksu postępowania administracyjnego czy też przepisy kodeksu pracy. Z analizy już pierwszych artykułów zarówno ustawy Kodeks Pracy jak i Kodeks Postępowania Administracyjnego wynika jednoznacznie, że to kodeks pracy jest, w tym wypadku, podstawą stosunków prawnych pomiędzy Dyrektorem Publicznego Gimnazjum w Gródku jako pracodawcą a mną jako pracownikiem. A zatem termin wskazany przez pracodawcę (z powołaniem się na kodeks postępowania administracyjnego) nie ma zastosowania w tym przypadku. Pracodawca dokument ten powinien wypełnić i przekazać pracownikowi bez zbędnej zwłoki. Zwłaszcza, że informacje mające być w nim zawarte są pracodawcy znane i nie musi ich pozyskiwać z innych źródeł niż własna wiedza i akta osobowe pracownika. Pracodawca nie może bowiem utrudniać pracownikowi procesu kompletacji dokumentów niezbędnych do uzyskania świadczeń zdrowotnych.

Wyjaśnienia p. Roberta Janiaka, w konsekwencji przyjęte przez Pana za własne, zawarte w piśmie z 14-02-2017r. Dają podstawę do zastanowienia się czy p. Robert Janiak daje gwarancje należytego pełnienia swojej funkcji dyrektora szkoły. Nieznajomość podstawowych obowiązków pracodawcy, nieumiejętność właściwej kwalifikacji stosunku prawnego łączącego pracodawcę i pracownika (zamiast kodeksu pracy kodeks postępowania administracyjnego); brak umiejętności właściwej interpretacji, a właściwie pominięcie treści pouczeń do wypełnianych druków zdaje się sugerować,

że pracodawca złośliwie zwlekał z wypełnieniem druku narażając na szkodę pracownika. Grozi to oczywiście odpowiedzialnością odszkodowawczą zgodnie z art.415 k.c. w związku z art 300 k.p.

Podsumowując wyjaśnienia Pana uważam za daleko niesatysfakcjonujące i żądam ponownego przeanalizowania sprawy i poinformowania mnie o jej wyniku.

Z poważaniem

do wiadomości 1.a/a

2. Kujawsko-Pomorski Kurator Oświaty w Bydgoszczy

Drzycim, 14.02.2017r

Sz.P.

W odpowiedzi na pismo, które wpłynęło do Urzędu Gminy w Drzycimiu w dniu 30.01.2017r poproszono Pana Dyrektora Janiaka Dyrektora Publicznego Gimnazjum im. prof. Alfonsa Hoffmanna w Gródku o wyjaśnienie zaistniałej sytuacji związanej z prośbą o wydanie pism dla p. _____, tzn.

- wywiadu zawodowego z miejsca pracy (druk ZUS N-10)
- wniosek o świadczenie rehabilitacyjne

W dniu 10.02.2017r otrzymaliśmy odpowiedź od p. Dyrektora Roberta Janiaka z informacją, iż część druku ZUS N-10 wypełnia inspektor BHP. W szkole nie jest zatrudniony inspektor BHP w związku z czym niezbędne było znalezienie inspektora z odpowiednimi kwalifikacjami, co znacznie wpłynęło na czas przygotowania druku N-10. Spotkanie z inspektorem wyznaczono na dzień 06.02.2017r. Z informacji, które otrzymaliśmy w/w druk został wypełniony i przesłany listem poleconym na adres p. _____

18.02.2017r zgodnie z art.35 Kodeksu Postępowania Administracyjnego.

W dniu 30.01.2017r dyrektor Publicznego Gimnazjum im.prof. Alfonsa Hoffmanna w Gródku przebywał na urlopie, natomiast sekretarka na zwolnieniu lekarskim. Do wykonywania podstawowych czynności w sekretariacie była wyznaczona osoba spośród pracowników obsługi.

Z poważaniem,


mgr Waldemar Moczyński

URZĄD GMINY
w Drzycimiu

Załącznik
Nr 17

Data wpływu 28.03.17

Podpis Gajca l.dz. 886

7.03.2017r.

Ilość zał. p. B. Szajek

Przewodniczący Rady Gminy
Jerzy Kruger

Wyjaśnienia do pisma Przewodniczącego Rady Gminy z 21 marca 2017r.

W nawiązaniu do korespondencji, którą otrzymałam w dniu dzisiejszym, pragnę poinformować Pana Przewodniczącego, że pomimo moich pism i interwencji sytuacja dotycząca mojego zatrudnienia nadal jest nierozwiązana a Dyrektor Publicznego Gimnazjum w Gródku jak się wydaje „pogubił się” w swoich działaniach.

Otóż w dniu 9 marca otrzymałam pismo dyrektora, w którym stwierdził wygaśnięcie umowy o pracę z dniem 28 lutego 2017r. W wyniku czego wraz z rozwiązaniem ze mną stosunku pracy powinno mi być wypłacone świadczenie urlopowe. Jakież było moje zdziwienie, kiedy po mojej interwencji w księgowości oświaty w tut. Urzędzie ustaliłam, że świadczenie to zostanie mi wypłacone na koniec marca 2017, czyli w terminie wypłacania wynagrodzeń dla pracowników oświaty. Uznaje się, że ekwiwalent za niewykorzystany urlop powinien być wypłacony w ostatnim dniu zatrudnienia, gdyż z tym dniem pracownik nabywa do niego prawo. Świadczenie to jest bowiem ściśle związane z faktem rozwiązania stosunku pracy. W tym dniu roszczenie pracownika o wypłatę tego świadczenia staje się wymagalne, a w konsekwencji powstaje prawo pracownika do jego wypłaty. Dlatego też ekwiwalent pieniężny za niewykorzystany urlop wypoczynkowy powinien być wypłacony już w dniu rozwiązania stosunku pracy.

Termin wypłaty ekwiwalentu na ostatni dzień zatrudnienia potwierdził w swoich wyrokach Sąd Najwyższy:

- w wyroku z dnia 05.12.1996 r. (sygn. akt: I PKN34/96) SN stwierdził, że roszczenie o ekwiwalent pieniężny za niewykorzystany urlop, bez względu na to, czy chodzi o urlop bieżący, czy też zaległy, staje się wymagalne w dniu rozwiązania stosunku pracy;
- w wyroku z dnia 15.10.1976 r. (I PRN 71/76) SN stwierdził, że pracownik nabywa prawo do ekwiwalentu pieniężnego za nie wykorzystany urlop w dacie rozwiązania stosunku pracy;
- w wyroku z dnia 29 marca 2001 r. (I PKN 336/00) Sąd Najwyższy stwierdził, że wraz z dniem rozwiązania stosunku pracy prawo pracownika do urlopu wypoczynkowego w naturze przekształca się w prawo do ekwiwalentu pieniężnego za niewykorzystany urlop. W tym samym dniu rozpoczyna bieg termin przedawnienia roszczenia o ekwiwalent pieniężny za niewykorzystane w naturze, a nieprzedawnione urlopy wypoczynkowe.

Oczywiście takie zachowanie dyrektora wywołuje po mojej stronie roszczenie od odsetki zgodnie z art. 481§1 k.c. w zw. z art. 300 k.p. Co wydaje się być niekorzystne dla budżetu gminy.

Taki stan rzeczy istniał do dzisiaj tj. do 27 marca 2017r. kiedy to otrzymałam od pracodawcy korespondencję, w której anuluje dotychczasowe pisma z dnia 9 marca 2017r. i ustala, że nadal jestem pracownikiem Publicznego Gimnazjum w Gródku. Pikanterii całej tej sprawie

dodaje fakt, że w dniu 15 marca 2017 roku uzyskałam uprawnienie do świadczenia rehabilitacyjnego na okres 2 miesięcy o czym poinformowałam pracodawcę pismem z dnia 16 marca 2017r. Przepis art. 23 ustawy Karta Nauczyciela wskazuje podstawy rozwiązania stosunku pracy z nauczycielami zatrudnionym na podstawie mianowania. Art. 23 ust.1 pkt 2 stanowi - "w razie czasowej niezdolności nauczyciela do pracy spowodowanej chorobą, jeżeli okres tej niezdolności przekracza 182 dni, przy czym do okresu niezdolności do pracy wlicza się również przypadające w tym okresie przerwy obejmujące dni, w których w szkole, zgodnie z odrębnymi przepisami nie odbywają się zajęcia; w szczególnie uzasadnionych wypadkach okres nieobecności w pracy może być przedłużony o kolejne 12 miesięcy, o ile nauczyciel **uzyska prawo do świadczenia rehabilitacyjnego**, o którym mowa w przepisach dotyczących świadczeń pieniężnych z ubezpieczenia społecznego w razie choroby i macierzyństwa, lub zostanie mu udzielony urlop dla poratowania zdrowia." Co za tym idzie mój stosunek pracy powinien ulec rozwiązaniu po zakończeniu okresu, na który ustalono świadczenie rehabilitacyjne.

Podsumowując należy stwierdzić, że Pan Robert Janiak piastując stanowisko Dyrektora Publicznego Gimnazjum w Gródku, mając do dyspozycji służby prawne Urzędu Gminy - powinien dysponować chociażby podstawową wiedzą prawną zarówno z zakresu prawa pracy; jak i będąc nauczycielem - ustawy Karta Nauczyciela. Niewiedza w tym zakresie podważa zaufanie do dyrektora, który będąc przecież funkcjonariuszem publicznym winien prowadzić postępowanie w sposób budzący zaufanie - o czym przypomina art. 2 Konstytucji RP ale też art 8 k.p.a. Brak - tak przecież elementarnej wiedzy może doprowadzić do ingerencji instytucji odpowiedzialnych za ochronę praw pracownika a wypadku procesów sądowych - do uszczuplenia budżetu gminy wypłatami z tytułu ewentualnych odszkodowań.

Z poważaniem

**UCHWAŁA Nr XX/161/2017
RADY GMINY DRZYCIM**

z dnia 28 marca 2017 r.

w sprawie przekazania do Komisji Rewizyjnej skargi pracownika Publicznego Gimnazjum im. prof. Alfonsa Hoffmanna w Gródku na działalność Dyrektora Publicznego Gimnazjum w Gródku im. prof. Alfonsa Hoffmanna oraz nieprawidłowego nadzoru nad nim Wójta Gminy Drzycim.

Na podstawie art. 18 ust. 2 pkt 15 i art. 18a ust. 4 ustawy z dnia 8 marca 1990 r. o samorządzie gminnym (Dz. U. z 2016 r., poz. 446 z późn. zm.¹⁾), art. 36 w związku z art. 229 pkt 3 i art. 237 § 4 ustawy z dnia 14 czerwca 1960 r. Kodeks postępowania administracyjnego (Dz. U. z 2016 r. poz. 23 z późn. zm.²⁾) oraz § 65 ust. 3 Uchwały Nr X/62/2015 Rady Gminy Drzycim z dnia 30 listopada 2015 r. w sprawie uchwalenia Statutu Gminy Drzycim (Dz. Urz. Woj. Kuj.-Pom. z 2015 r., poz. 4262) uchwała się, co następuje:

§ 1. Przekazać do Komisji Rewizyjnej Rady Gminy skargę pracownika Publicznego Gimnazjum w Gródku na działalność Dyrektora Publicznego Gimnazjum w Gródku im. prof. Alfonsa Hoffmanna w Gródku oraz nieprawidłowego nadzoru nad nim Wójta Gminy Drzycim otrzymaną z Kuratorium Oświaty w Bydgoszczy, pismem Nr WNP.552.19.2017.JJ0 z dnia 10 marca 2017 r. i zlecić Komisji Rewizyjnej przeprowadzenie czynności kontrolnych, w celu zbadania i wyjaśnienia zarzutów podnoszonych w skardze.


§ 2. 1. Przedłużyć termin rozpatrzenia skargi pracownika Publicznego Gimnazjum im. prof. Alfonsa Hoffmanna w Gródku, o której mowa w § 1, do kolejnej sesji Rady Gminy, nie dłużej niż do 31 maja 2017 r.

2. Upoważnić Przewodniczącego Rady Gminy do informowania skarżącej o przebiegu postępowania.

§ 3. Powodem przedłużenia terminu, o którym mowa w § 2, jest konieczność zachowania procedury badania skarg na działalność Wójta określonej w Części X Statutu Gminy oraz specyfika pracy Rady Gminy, która obraduje na sesjach zwoływanych w miarę potrzeby, nie rzadziej jednak niż raz na kwartał.

§ 4. Wykonanie uchwały powierza się Przewodniczącemu Rady Gminy.

§ 5. Uchwała wchodzi w życie z dniem podjęcia.

Przewodniczący Rady Gminy

Jerzy Krüger

¹⁾ Zmiany ustawy zostały ogłoszone w Dz. U. z 2016 r., poz. 1579; Dz.U. z 2016 r., poz. 1948.

²⁾ Zmiany ustawy zostały ogłoszone w Dz. U. z 2016 r., poz. 868, 996 i 1579; Dz.U. z 2016 r., poz. 2138.

**UCHWAŁA NR XX/162/2017
RADY GMINY DRZYCIM**

z dnia 28 marca 2017 r.

**zmieniająca Uchwałę Nr XVIII/140/2016 z dnia 29 grudnia 2016 r. w sprawie uchwalenia budżetu
Gminy Drzycim na rok 2017**

Na podstawie art. 18 ust. 2 pkt 4, pkt 9 lit. d oraz lit. i ustawy z dnia 8 marca 1990 r. o samorządzie gminnym (t.j. Dz. U. z 2016 r., poz. 446 z późn. zm.)¹⁾, art. 211, art. 212, art. 214, art. 215, art. 222, art. 235, art. 236, art. 237, art. 242, art. 243, 244, art. 258 ustawy z dnia 27 sierpnia 2009 r. o finansach publicznych (t.j. Dz. U. z 2016 r., poz. 1870 z późn. zm.)²⁾, Rada Gminy uchwała, co następuje:

§ 1. W Uchwale Nr XVIII/140/2016 Rady Gminy Drzycim z dnia 29 grudnia 2016 r., zmienionej Zarządzeniem Nr 4/2017 Wójta Gminy Drzycim z dnia 31 stycznia 2017 roku, Zarządzeniem Nr 17/2017 Wójta Gminy Drzycim z dnia 3 marca 2017 roku, wprowadza się następujące zmiany:

1) § 1 ust. 1 otrzymuje brzmienie:

„1. Dochody budżetu gminy w wysokości **20.914.263,10 zł**, zgodnie z załącznikiem Nr 1 do niniejszej uchwały w tym:

a) dochody bieżące w wysokości	18.723.541,06 zł,
- dotacje na zadania zlecone	5.907.589,50 zł,
- dotacje na podstawie porozumień z organami administracji rządowej	1.500,00 zł,
- dotacje na zadania własne	337.800,00 zł,
- subwencje z budżetu państwa	6.207.366,00 zł,
- dochody własne gminy	6.269.285,56 zł,
b) dochody majątkowe w wysokości	2.190.722,04 zł
- dotacje i środki otrzymane na inwestycje	1.910.736,04 zł,
- dochody ze sprzedaży majątku	279.986,00 zł.”

„,,”

2) § 2 ust. 1 i ust. 2 otrzymują brzmienie:

„1. Wydatki budżetu gminy w wysokości **22.417.092,06 zł**, zgodnie z załącznikiem Nr 2 do niniejszej uchwały.

¹⁾ Zmiany do wymienionej ustawy ogłoszono w: (Dz.U. z 2016 r., poz. 1579; Dz.U. z 2016 r., poz. 1948)

²⁾ Zmiany do wymienionej ustawy ogłoszono w: (Dz.U. z 2016 r., poz. 1948; Dz.U. z 2016 r., poz. 1984; Dz.U. z 2016 r., poz. 2260; Dz.U. z 2017 r., poz. 191)

a) wydatki bieżące w wysokości, w tym:	18.412.819,93 zł,
- wydatki jednostek budżetowych, w tym:	10.844.383,05 zł,
- wynagrodzenia osobowe i pochodne od wynagrodzeń	7.202.419,43 zł,
- wydatki związane z realizacją ich statutowych zadań	3.641.963,62 zł,
- dotacje	882.418,20 zł,
- świadczenia na rzecz osób fizycznych	6.526.018,68 zł,
- wydatki na obsługę długu	160.000,00 zł,

b) wydatki majątkowe w wysokości	4.004.272,13 zł,
- w tym inwestycyjne	4.004.272,13 zł.

2. Wykaz wydatków majątkowych i źródła ich finansowania, zgodnie z załącznikiem Nr 3 do niniejszej uchwały.”;

3) § 3 otrzymuje brzmienie:

„1. Planowany deficyt budżetowy wynosi 1.502.828,96 zł

2. Ustala się, że źródłem pokrycia deficytu budżetowego będzie:

- wolne środki	496.828,96 zł
- pożyczka długoterminowa	517.000,00 zł
- pożyczka długoterminowa	489.000,00 zł

”;

4) § 5 otrzymuje brzmienie:

„1. Określa się przychody i rozchody budżetu w 2017 roku zgodnie z załącznikiem Nr 4 do niniejszej uchwały:

1) przychody w kwocie	2.051.336,96 zł;
2) rozchody w kwocie	548.508,00 zł”;

5) § 6 ust. 1 otrzymuje brzmienie:

„Dochody i wydatki związane z realizacją zadań z zakresu administracji rządowej i innych zadań zleconych odrębnymi ustawami, zgodnie z załącznikiem Nr 5 do niniejszej uchwały”;

6) § 10 ust. 1 pkt 2 otrzymuje brzmienie:

„sfinansowanie planowanego deficytu budżetu w kwocie 1.006.000,00 zł.”;

7) § 11 ust. 1 otrzymuje brzmienie:

„Ustala się plan wydatków na przedsięwzięcia realizowane w ramach Funduszu sołectkiego w podziale na sołectwa zgodnie z załącznikiem Nr 6 do niniejszej uchwały”;

8) § 12 ust. 1 pkt, ppkt b otrzymuje brzmienie:

„sfinansowanie planowanego deficytu budżetu w kwocie 1.006.000,00 zł,”.

§ 2. Wykonanie uchwały powierza się Wójtowi Gminy.

§ 3. Uchwała wchodzi w życie z dniem podjęcia i podlega publikacji w Dzienniku Urzędowym Województwa Kujawsko-Pomorskiego.

Przewodniczący Rady
Gminy



Jerzy Krüger

Zmiany w planie dochodów budżetowych w 2017 roku

Dział	Rozdział	Paragraf	Treść	Przed zmianą	Zmiana	Po zmianie
600			Transport i łączność	0,00	135 086,48	135 086,48
	60016		Drogi publiczne gminne	0,00	135 086,48	135 086,48
		6207	Dotacje celowe w ramach programów finansowanych z udziałem środków europejskich oraz środków, o których mowa w art.5 ust.1 pkt. 3 oraz ust. 3 pkt 5 i 6 ustawy, lub płatności w ramach budżetu środków europejskich, z wyłączeniem dochodów klasyfikowanych w paragrafie 625	0,00	135 086,48	135 086,48
750			Administracja publiczna	55 900,00	- 500,00	55 400,00
	75011		Urzędy wojewódzkie	48 900,00	- 500,00	48 400,00
		2010	Dotacje celowe otrzymane z budżetu państwa na realizację zadań bieżących z zakresu administracji rządowej oraz innych zadań zleconych gminie (związkom gmin, związkom powiatowo-gminnym) ustawami	48 900,00	- 500,00	48 400,00
852			Pomoc społeczna	387 414,90	- 26 700,00	360 714,90
	85213		Składki na ubezpieczenie zdrowotne opłacane za osoby pobierające niektóre świadczenia z pomocy społecznej, niektóre świadczenia rodzinne oraz za osoby uczestniczące w zajęciach w centrum integracji społecznej.	32 000,00	- 3 000,00	29 000,00
		2010	Dotacje celowe otrzymane z budżetu państwa na realizację zadań bieżących z zakresu administracji rządowej oraz innych zadań zleconych gminie (związkom gmin, związkom powiatowo-gminnym) ustawami	14 000,00	- 1 000,00	13 000,00
		2030	Dotacje celowe otrzymane z budżetu państwa na realizację własnych zadań bieżących gmin (związków gmin, związków powiatowo-gminnych)	18 000,00	- 2 000,00	16 000,00
	85214		Zasiłki okresowe, celowe i pomoc w naturze oraz składki na ubezpieczenia emerytalne i rentowe	17 000,00	- 2 700,00	14 300,00

	2030	Dotacje celowe otrzymane z budżetu państwa na realizację własnych zadań bieżących gmin (związków gmin, związków powiatowo-gminnych)	17 000,00	- 2 700,00	14 300,00
85216		Zasiłki stałe	113 000,00	- 2 100,00	110 900,00
	2030	Dotacje celowe otrzymane z budżetu państwa na realizację własnych zadań bieżących gmin (związków gmin, związków powiatowo-gminnych)	113 000,00	- 2 100,00	110 900,00
85219		Ośrodki pomocy społecznej	106 700,00	1 900,00	108 600,00
	2030	Dotacje celowe otrzymane z budżetu państwa na realizację własnych zadań bieżących gmin (związków gmin, związków powiatowo-gminnych)	106 700,00	1 900,00	108 600,00
85228		Usługi opiekuńcze i specjalistyczne usługi opiekuńcze	8 979,00	- 300,00	8 679,00
	2010	Dotacje celowe otrzymane z budżetu państwa na realizację zadań bieżących z zakresu administracji rządowej oraz innych zadań zleconych gminie (związkom gmin, związkom powiatowo-gminnym) ustawami	8 479,00	- 300,00	8 179,00
85230		Pomoc w zakresie dożywiania	108 500,00	- 20 500,00	88 000,00
	2030	Dotacje celowe otrzymane z budżetu państwa na realizację własnych zadań bieżących gmin (związków gmin, związków powiatowo-gminnych)	108 500,00	- 20 500,00	88 000,00
855		Rodzina	5 917 553,60	- 82 500,00	5 835 053,60
85501		Świadczenie wychowawcze	3 481 500,00	- 82 500,00	3 399 000,00
	2060	Dotacje celowe otrzymane z budżetu państwa na zadania bieżące z zakresu administracji rządowej zlecone gminom (związkom gmin, związkom powiatowo-gminnym), związane z realizacją świadczenia wychowawczego stanowiącego pomoc państwa w wychowywaniu dzieci	3 481 500,00	- 82 500,00	3 399 000,00
900		Gospodarka komunalna i ochrona środowiska	1 377 500,00	0,00	1 377 500,00
90002		Gospodarka odpadami	653 500,00	0,00	653 500,00
	0640	Wpływy z tytułu kosztów egzekucyjnych, opłaty komorniczej i kosztów upomnień	0,00	590,00	590,00
	0690	Wpływy z różnych opłat	590,00	- 590,00	0,00
	0910	Wpływy z odsetek od nieterminowych wpłat z tytułu podatków i opłat	0,00	50,00	50,00
	0920	Wpływy z pozostałych odsetek	50,00	- 50,00	0,00
		Razem:	20 888 876,62	25 386,48	20 914 263,10

PRZEWODNICZĄCY
Rady Gminy
Jerzy Krüger

Zmiany w planie wydatków budżetowych w 2017 roku

Dział	Rozdział	Paragraf	Treść	Przed zmianą	Zmiana	Po zmianie	
600			Transport i łączność	492 797,24	50 000,00	542 797,24	
	60016		Drogi publiczne gminne	173 797,24	50 000,00	223 797,24	
		4270	Zakup usług remontowych	50 000,00	50 000,00	100 000,00	
700			Gospodarka mieszkaniowa	796 214,12	167 361,44	963 575,56	
	70005		Gospodarka gruntami i nieruchomościami	65 000,00	90 000,00	155 000,00	
		6060	Wydatki na zakupy inwestycyjne jednostek budżetowych	15 000,00	90 000,00	105 000,00	
	70095		Pozostała działalność	731 214,12	77 361,44	808 575,56	
		4300	Zakup usług pozostałych	85 070,00	44 361,44	129 431,44	
		6050	Wydatki inwestycyjne jednostek budżetowych	262 522,55	33 000,00	295 522,55	
710			Działalność usługowa	42 300,00	26 749,00	69 049,00	
	71095		Pozostała działalność	0,00	26 749,00	26 749,00	
		4010	Wynagrodzenia osobowe pracowników	0,00	4 800,00	4 800,00	
			4110	Składki na ubezpieczenia społeczne	0,00	821,00	821,00
			4120	Składki na Fundusz Pracy	0,00	118,00	118,00
			4170	Wynagrodzenia bezosobowe	0,00	5 000,00	5 000,00
			4210	Zakup materiałów i wyposażenia	0,00	200,00	200,00
			4300	Zakup usług pozostałych	0,00	15 810,00	15 810,00
	750			Administracja publiczna	2 631 798,00	3 869,00	2 635 667,00
		75011		Urzędy wojewódzkie	48 900,00	- 500,00	48 400,00
4210			Zakup materiałów i wyposażenia	2 366,00	- 240,00	2 126,00	
			4300	Zakup usług pozostałych	1 500,00	- 500,00	1 000,00
			4430	Różne opłaty i składki	0,00	240,00	240,00
75075			Promocja jednostek samorządu terytorialnego	50 188,00	4 369,00	54 557,00	

	6050	Wydatki inwestycyjne jednostek budżetowych	30 000,00	159 000,00	189 000,00
90015		Oświetlenie ulic, placów i dróg	270 000,00	30 000,00	300 000,00
	6050	Wydatki inwestycyjne jednostek budżetowych	0,00	30 000,00	30 000,00
		Razem:	22 094 876,62	322 215,44	22 417 092,06

PRZEWODNICZĄCY
 Rady Gminy
 Jerzy Krüger



Załącznik Nr 3 do Uchwały Nr XX/162/2017
RADY GMINY DRZYCIM
z dnia 28 marca 2017 r.

Zmiany planu wydatków majątkowych w 2017 roku

Aktualizacja załącznika Nr 3 "Plan wydatków majątkowych w 2017 roku" do Uchwały Nr XVIII/140/2016 Rady Gminy w Drzycimiu z dnia 29 grudnia 2016 r.

Lp.	Dz.	Rozdz.	§	Nazwa zadania inwestycyjnego	rok rozp.	Łączne nakłady finansowe na program w okresie jego realizacji	Nakłady planowane na 2017 rok	Źródła finansowania					Jednostka organizacyjna realizująca program lub koordynująca wykonanie programu
								dochody własne jst	kredyty i pożyczki	Środki RPO	Środki UE PROW	środki z innych źródeł	
1	010	01010	6057	Rozbudowa stacji uzdatniania wody w miejscowości Drzycim	2013	1 457 321,93	905 649,56	517 000,00				905 649,56	Urząd Gminy Drzycim
			6059		2017		517 656,37						
2	010	01010	6050	Rozbudowa sieci wodociągowej w miejscowości Gródek - projekt	2017	7 000,00	7 000,00						Urząd Gminy Drzycim
					2017								
3	010	01010	6050	Renowacja studni nr 2 i 3 na Stacji Uzdatniania Wody w Drzycimiu - projekt	2017	8 000,00	8 000,00						Urząd Gminy Drzycim
					2017								
4	600	60014	6300	Dotacja dla Powiatu Świeckiego na zadanie pn.: "Przebudowa drogi powiatowej nr 1213 C Osie - stacja kolejowa - Drzycim"	2017	300 000,00	300 000,00						Starostwo Powiatowe w Świeciu
					2017								
5	700	70005	6060	Wykup nieruchomości	2017	105 000,00	105 000,00						Urząd Gminy Drzycim
					2017								

6	700	70095	6050	Utworzenie placu przed remizą strażacką w m. Jastrzębie	2017	16 000,00	16 000,00	16 000,00	16 000,00	0,00				Urząd Gminy Drzycim
					2017									
7	700	70095	6050	Przebudowa drogi wraz z utwardzeniem placu przy ul. Dworcowej 20 w Drzycimiu	2017	200 000,00	200 000,00	200 000,00	200 000,00	0,00				Urząd Gminy Drzycim
					2017									
8	700	70095	6057	Modernizacja świetlicy w m. Jastrzębie	2017	270 000,00	170 000,00	100 000,00	170 000,00	0,00			170 000,00	Urząd Gminy Drzycim
			6059		2017			100 000,00						
9	700	70095	6050	Budowa świetlicy wiejskiej w Drzycimiu - projekt	2017	30 000,00	30 000,00	30 000,00	30 000,00					Urząd Gminy Drzycim
					2017									
10	750	75023	6050	Modernizacja budynku Urzędu Gminy w Drzycimiu	2017	50 000,00	50 000,00	50 000,00	50 000,00					Urząd Gminy Drzycim
					2017									
11	750	75023	6060	Zakup komputerów z oprogramowaniem	2017	10 000,00	10 000,00	10 000,00	10 000,00					Urząd Gminy Drzycim
					2017									
12	801	80110	6050	Modernizacja budynku Publicznego Gimnazjum im. Alfonsa Hoffmanna w Gródku	2017	50 000,00	50 000,00	50 000,00	50 000,00					Gimnazjum Publiczne w Gródku
					2017									
13	900	90001	6050	Budowa oczyszczalni ścieków w Drzycimiu - projekt	2016	70 000,00	30 000,00	30 000,00	30 000,00					Urząd Gminy Drzycim
					2017	30 000,00								
14	900	90001	6050	Modernizacja oczyszczalni ścieków w Drzycimiu	2017	159 000,00	159 000,00	159 000,00	159 000,00					Urząd Gminy Drzycim
					2017									
15	900	90001	6057	Budowa sieci kanalizacji sanitarnej w miejscowości Gródek ul. Polna i Kwiatowa	2013	1 230 006,84	700 000,00	17 335,93	700 000,00	489 000,00			700 000,00	Urząd Gminy Drzycim
			6059		2017			506 335,93						

16	900	90015	6050	Budowa oświetlenia ulicznego w m. Dółsk	2017	30 000,00	30 000,00	30 000,00	30 000,00	30 000,00	30 000,00	30 000,00	Urząd Gminy Drzycim
17	900	90019	6230	Program dotacji do przydomowych oczyszczalni ścieków	2017	20 000,00	20 000,00	20 000,00	20 000,00	20 000,00	20 000,00	20 000,00	Urząd Gminy Drzycim
18	600	60016	6050	Utwardzenie kostką polbrukową cz. dz. nr 169/6 w Sierostawiu	2017	0,00	0,00	0,00	0,00	0,00	0,00	0,00	Fundusz Sołecki Sołectwa Sierostaw
19	600	60016	6050	Wykonanie projektu budowlanego utwardzenia drogi gminnej nr 169/6 w	2017	21 432,33	21 432,33	21 432,33	21 432,33	21 432,33	21 432,33	21 432,33	Fundusz Sołecki Sołectwa Sierostaw
20	700	70095	6050	Modernizacja kuchni w świetlicy wiejskiej	2017	9 000,00	9 000,00	9 000,00	9 000,00	9 000,00	9 000,00	9 000,00	Fundusz Sołecki Sołectwa Biechówko
21	700	70095	6050	Modernizacja świetlicy w Dąbrówce	2017	10 722,55	10 722,55	10 722,55	10 722,55	10 722,55	10 722,55	10 722,55	Fundusz Sołecki Sołectwa Dąbrówka
22	700	70095	6050	Modernizacja świetlicy w Dółsku	2017	8 500,00	8 500,00	8 500,00	8 500,00	8 500,00	8 500,00	8 500,00	Fundusz Sołecki Sołectwa Dółsk
23	700	70095	6050	Utwardzenie placu przed remizą strażacką w m. Jastrzębie	2017	14 300,00	14 300,00	14 300,00	14 300,00	14 300,00	14 300,00	14 300,00	Fundusz Sołecki Sołectwa Jastrzębie
24	700	70095	6050	Projekt rozbudowy świetlicy	2017	7 000,00	3 000,00	3 000,00	3 000,00	3 000,00	3 000,00	3 000,00	Urząd Gminy Drzycim
25	700	70095	6050	Projekt rozbudowy świetlicy	2017	7 000,00	4 000,00	4 000,00	4 000,00	4 000,00	4 000,00	4 000,00	Fundusz Sołecki Sołectwa Krakówek
26	900	90095	6050	Budowa placu zabaw w Biechowie	2017	8 575,39	8 575,39	8 575,39	8 575,39	8 575,39	8 575,39	8 575,39	Fundusz Sołecki Sołectwa Biechówko
27	900	90095	6050	Rozbudowa placu zabaw o dodatkowe urządzenia fitness	2017	10 100,00	10 100,00	10 100,00	10 100,00	10 100,00	10 100,00	10 100,00	Fundusz Sołecki Sołectwa Drzycim
						x	4 004 272,13	1 222 622,57	700 000,00	1 006 000,00	1 075 649,56	PRZEWOZOWYCH PRZEWOZOWYCH	PRZEWOZOWYCH PRZEWOZOWYCH

Zmiany w planie przychodów i rozchodów w 2017 roku

Aktualizacja załącznika Nr 4 "Plan przychodów i rozchodów w 2017 roku" do Uchwały Nr XVIII/140/2016 Rady Gminy w Drzycimiu z dnia 29 grudnia 2016 r.

Lp	Paragraf	I. Przychody	Kwota	Paragraf	II. Rozchody	Kwota
		2	3	4	5	6
1	§ 952	Kredyty	0,00	§ 992	Splaty kredytów	486 200,00
2	§ 952	Pożyczki	1 006 000,00	§ 992	Splaty pożyczek	62 308,00
3	§ 903	Pożyczki na finansowanie zadań realizowanych z udziałem środków pochodzących z budżetu UE		§ 963	Splaty pożyczek otrzymanych na finansowanie zadań realizowanych z udziałem środków pochodzących z budżetu UE	
4	§ 902	Przychody ze splat pożyczek udzielonych na finansowanie zadań realizowanych z udziałem środków pochodzących z budżetu Unii Europejskiej		§ 981	Udzielone pożyczki	
5	§ 951	Splaty pożyczek udzielonych		§ 994	Lokaty	
6	§ 931	Papiery wartościowe (obligacje)		§ 982	Wykup papierów wartościowych (obligacji)	
7	§ 957	Nadwyżka budżetu z lat ubiegłych		§ 995	Rozchody z tytułu innych rozliczeń	
8	§ 950	Wolne środki, o których mowa w art. 217 ust. 2 pkt 6 ustawy	1 045 336,96			
9	§ 955	Przychody z tytułu innych rozliczeń krajowych				
	X	SUMA	2 051 336,96	X	SUMA	548 508,00

Splaty rat z tytułów zaciągniętych pożyczek, kredytów wynoszą 548.508,00 zł, które zostaną uregulowane:

1) 548.508,00 zł z wolnych środków

Deficyt budżetowy wynosi 1.502.828,96 zł, który zostanie pokryty:

- wolne środki - 496.828,96 zł
- pożyczka długoterminowa - 517.000,00 zł
- pożyczka długoterminowa - 489.000,00 zł

RADZEWODNICZACI
 Rady Gminy
Jerzy Krüger

Zmiany w planie dochodów i wydatków na zadania zlecone gminie w 2017 roku

Dochody

Dział	Rozdział	Paragraf	Treść	Przed zmianą	Zmiana	Po zmianie
750	75011		Administracja publiczna	48 900,00	- 500,00	48 400,00
			Urzędy wojewódzkie	48 900,00	- 500,00	48 400,00
852	85213	2010	Dotacje celowe otrzymane z budżetu państwa na realizację zadań bieżących z zakresu administracji rządowej oraz innych zadań zleconych gminie (związkom gmin, związkom powiatowo-gminnym) ustawami	48 900,00	- 500,00	48 400,00
			Pomoc społeczna	23 714,90	- 1 300,00	22 414,90
			Składki na ubezpieczenie zdrowotne opłacane za osoby pobierające niektóre świadczenia z pomocy społecznej, niektóre świadczenia rodzinne oraz za osoby uczestniczące w zajęciach w centrach integracji społecznej.	14 000,00	- 1 000,00	13 000,00
		2010	Dotacje celowe otrzymane z budżetu państwa na realizację zadań bieżących z zakresu administracji rządowej oraz innych zadań zleconych gminie (związkom gmin, związkom powiatowo-gminnym) ustawami	14 000,00	- 1 000,00	13 000,00
855	85228		Usługi opiekuńcze i specjalistyczne usługi opiekuńcze	8 479,00	- 300,00	8 179,00
		2010	Dotacje celowe otrzymane z budżetu państwa na realizację zadań bieżących z zakresu administracji rządowej oraz innych zadań zleconych gminie (związkom gmin, związkom powiatowo-gminnym) ustawami	8 479,00	- 300,00	8 179,00
			Rodzina	5 917 553,60	- 82 500,00	5 835 053,60
		85501	Świadczenie wychowawcze	3 481 500,00	- 82 500,00	3 399 000,00
	2060	Dotacje celowe otrzymane z budżetu państwa na zadania bieżące z zakresu administracji rządowej zlecone gminom (związkom gmin, związkom powiatowo-gminnym), związane z realizacją świadczenia wychowawczego	3 481 500,00	- 82 500,00	3 399 000,00	
Razem:				5 991 889,50	- 84 300,00	5 907 589,50

Wydatki

Dział	Rozdział	Paragraf	Treść	Przed zmianą	Zmiana	Po zmianie
750			Administracja publiczna	48 900,00	- 500,00	48 400,00
	75011		Urzędy wojewódzkie	48 900,00	- 500,00	48 400,00
		4210	Zakup materiałów i wyposażenia	2 366,00	- 240,00	2 126,00
		4300	Zakup usług pozostałych	1 500,00	- 500,00	1 000,00
		4430	Różne opłaty i składki	0,00	240,00	240,00
852			Pomoc społeczna	23 714,90	- 1 300,00	22 414,90
	85213		Składki na ubezpieczenie zdrowotne opłacane za osoby pobierające niektóre świadczenia z pomocy społecznej, niektóre świadczenia rodzinne oraz za osoby uczestniczące w zajęciach w centrum integracji społecznej.	14 000,00	- 1 000,00	13 000,00
		4130	Składki na ubezpieczenie zdrowotne	14 000,00	- 1 000,00	13 000,00
	85228		Usługi opiekuńcze i specjalistyczne usługi opiekuńcze	8 479,00	- 300,00	8 179,00
		4170	Wynagrodzenia bezosobowe	7 300,00	- 1 161,00	6 139,00
		4300	Zakup usług pozostałych	1 059,96	861,00	1 920,96
855			Rodzina	5 917 553,60	- 82 500,00	5 835 053,60
	85501		Świadczenia wychowawcze	3 481 500,00	- 82 500,00	3 399 000,00
		3110	Świadczenia społeczne	3 430 049,26	- 81 280,79	3 348 768,47
		4010	Wynagrodzenia osobowe pracowników	40 000,00	671,09	40 671,09
		4040	Dodatkowe wynagrodzenie roczne	3 720,00	- 1 890,30	1 829,70
			Razem:	5 991 889,50	- 84 300,00	5 907 589,50

PRZEWODNICZĄCY
Rady Gminy
Jerzy Krüger

Zmiany wydatków na przedsięwzięcia realizowane w ramach Funduszu sołeckiego w 2017 roku

Aktualizacja załącznika Nr 10 "Plan wydatków na przedsięwzięcia realizowane w ramach Funduszu sołeckiego w 2017 roku" do Uchwały Rady Gminy w Drzycimiu z dnia 29 grudnia 2016 r.

Lp	Dział	Rozdział	§	Nazwa sołectwa	Nazwa zadania przedsięwzięcia	Plan na 2017 rok	Zmiana	Plan po zmianie
1	2	3	4	5	6	7	8	9
1	900	90095	6050	Biechówko	Budowa placu zabaw w Biechowie	8 575,39		8 575,39
2	700	70005	4300	Biechówko	Wytyczenie działki na plac zabaw w Biechowie	3 000,00		3 000,00
3	700	70095	6050	Biechówko	Modernizacja kuchni w świetlicy wiejskiej	9 000,00		9 000,00
4	926	92605	4300	Biechówko	Organizacja Dnia Dziecka	1 200,00		1 200,00
			4220			800,00		800,00
					Razem	22 575,39	0,00	22 575,39
5	700	70095	4210	Dąbrówka	Zakup materiałów do wykonania wieńca dożynkowego	200,00		200,00
6	700	70095	6050	Dąbrówka	Modernizacja świetlicy w Dąbrówce	10 722,55		10 722,55
					Razem	10 922,55	0,00	10 922,55
7	700	70095	6050	Dółsk	Modernizacja świetlicy w Dółsku	8 500,00		8 500,00
8	700	70095	4210	Dółsk	Zakup sprzętu muzycznego	2 500,00		2 500,00
9	700	70095	4210	Dółsk	Zakup krzeseł do świetlicy	1 200,00		1 200,00
10	926	92605	4190	Dółsk	Zorganizowanie Dnia Dziecka	200,00		200,00
			4220			200,00		200,00
11	926	92605	4220	Dółsk	Zorganizowanie imprez sportowo - kulturalnych	1 200,00		1 200,00
12	700	70095	4210	Dółsk	Zakup wieszaka na ubrania	300,00		300,00

13	700	70095	4210	Dólsk	Zakup wyposażenia kuchni	219,97		219,97		219,97
					Razem	14 319,97	0,00	14 319,97		14 319,97
14	900	90095	6050	Drzycim	Rozbudowa placu zabaw o dodatkowe urządzenia fitness	10 100,00		10 100,00		10 100,00
15	926	92605	4190	Drzycim	Organizacja imprezy rekreacyjno-sportowej	1 000,00		1 000,00		1 000,00
			4220			500,00		500,00		500,00
16	900	90095	4300	Drzycim	Uporządkowanie skweru	1 000,00		1 000,00		1 000,00
17	700	70095	4210	Drzycim	Zakup wyposażenia do świetlicy	17 051,60		17 051,60		17 051,60
18	700	70095	4210	Drzycim	Zakup materiałów do wykonania wieńca dożynkowego	100,00		100,00		100,00
19	926	92605	4210	Drzycim	Zakup stanowiska sędziowskiego do siatkówki i tenisa ziemnego	2 000,00		2 000,00		2 000,00
					Razem	31 751,60	0,00	31 751,60		31 751,60
20	600	60016	4270	Gacki	Remont odcinka drogi o nr 48 w msc. Gacki	10 000,00		10 000,00		10 000,00
21	926	92605	4220	Gacki	Organizacja imprezy rekreacyjno-sportowej	1 500,00		1 500,00		1 500,00
22	926	92605	4220	Gacki	Organizacja Mikołajek	1 582,01		1 582,01		1 582,01
23	700	70095	4210	Gacki	Zakup krzeseł do świetlicy	2 000,00		2 000,00		2 000,00
					Razem	15 082,01	0,00	15 082,01		15 082,01
24	700	70095	4210	Gródek	Zakup wyposażenia do świetlicy	2 000,00	0	2 000,00		2 000,00
25	754	75412	4210	Gródek	Zakup wyposażenia remizy OSP	1 500,00		1 500,00		1 500,00
26	926	92605	4190	Gródek	Organizacja festynu rekreacyjno - sportowego	2 000,00		2 000,00		2 000,00
27	926	92605	4300	Gródek	Wycieczka kulturoznawcza dla mieszkańców	2 000,00		2 000,00		2 000,00
28	926	92605	4220	Gródek	Organizacja imprez rekreacyjno-sportowych	1 251,60		1 251,60		1 251,60
29	900	90095	4300	Gródek	Zagospodarowanie centrum wsi	17 000,00		17 000,00		17 000,00
30	900	90095	4210	Gródek	Zakup wyposażenia na plac zabaw	6 000,00		6 000,00		6 000,00
					Razem	31 751,60	0,00	31 751,60		31 751,60
31	900	90095	4210	Jastrzębie	Zakup ławek	800,00		800,00		800,00
32	926	92605	4210	Jastrzębie	Zakup siatek na bramki	400,00		400,00		400,00
33	700	70095	4210	Jastrzębie	Zakup sprzętu nagłaśniającego	1 500,00		1 500,00		1 500,00
34	900	90095	4270	Jastrzębie	Remont bujawk i podestów na placu zabaw	1 300,00		1 300,00		1 300,00
			4190	Jastrzębie		150,00		150,00		150,00
			4220	Jastrzębie		1 302,33		1 302,33		1 302,33
35	926	92605	4210	Jastrzębie	Zorganizowanie imprez sportowo - kulturalnych	280,00		280,00		280,00
			4300	Jastrzębie		800,00		800,00		800,00
36	700	70095	6050	Jastrzębie	Utworzenie placu przed remizą strażacką w m. Jastrzębie	14 300,00		14 300,00		14 300,00
37	700	70095	4300	Jastrzębie	Tablice kierunkowe na posesje	600,00		600,00		600,00

Zestawienie wydatków

Dział	Rozdział	§	Plan 2017 rok	Zmiana	Plan po zmianie
600	60016	4270	10 000,00	0,00	10 000,00
		4300	14 364,91	0,00	14 364,91
		6050	21 432,33	0,00	21 432,33
600	60016		45 797,24	0,00	45 797,24
700	70005	4300	7 200,00	0,00	7 200,00
700	70005		7 200,00	0,00	7 200,00
700	70095	4210	27 071,57	0,00	27 071,57
		4300	5 070,00	0,00	5 070,00
		6050	46 522,55	0,00	46 522,55
700	70095		78 664,12	0,00	78 664,12
754	75412	4210	1 500,00	0,00	1 500,00
754	75412		1 500,00	0,00	1 500,00
900	90095	4210	6 800,00	0,00	6 800,00
		4270	1 300,00	0,00	1 300,00
		4300	18 000,00	0,00	18 000,00
		6050	18 675,39	0,00	18 675,39
900	90095		44 775,39	0,00	44 775,39
926	92605	4190	5 850,00	0,00	5 850,00
		4210	2 680,00	0,00	2 680,00
		4220	12 672,31	0,00	12 672,31
		4300	5 500,00	0,00	5 500,00
926	92695		26 702,31	0,00	26 702,31
			204 639,06	0,00	204 639,06

PRZEWODNICZĄCY
Rady Gminy
Jerzy Krüger

Uzasadnienie

1. Zgodnie z decyzją Wojewody Kujawsko-Pomorskiego z dnia 27 stycznia 2017 r. Nr WFB.I.3120.1.2017, określającą wielkości dochodów związanych z realizacją zadań zleconych oraz dotacji dla Gminy Drzycim dokonuje się aktualizacji planów finansowych:

1) w dziale 750 „Administracja publiczna”, rozdziale 75011 „Urzędy wojewódzkie” zmniejszono plan dochodów i wydatków o kwotę 500,00 zł,

2) w dziale 852 „Pomoc społeczna” dokonano następujących zmian:

a) zmniejszono plan dochodów i wydatków w następujących rozdziałach:

- w rozdziale 85213 „Składki na ubezpieczenia zdrowotne opłacane za osoby pobierające niektóre świadczenia z pomocy społecznej, niektóre świadczenia rodzinne oraz za osoby uczestniczące w zajęciach w centrum integracji społecznej” o kwotę 3.000,00 zł, z czego 1.000,00 zł stanowi dotacja na zadania zlecone gminie, a kwota 2.000,00 zł to dotacja celowa na zadania własne,

- w rozdziale 85214 „Zasiłki okresowe, celowe i pomoc w naturze oraz składki na ubezpieczenia emerytalne i rentowe” o kwotę 2.700,00 zł,

- w rozdziale 85216 „Zasiłki stałe” dokonano zmniejszeń w kwocie 2.100,00 zł,

- natomiast w rozdziale 85228 „Usługi opiekuńcze i specjalistyczne usługi opiekuńcze „ o kwotę 300,00 zł,

- ponadto w rozdziale 85230 „Pomoc państwa w zakresie żywienia” zmniejszono plan dochodów i wydatków o kwotę 20.500, 00 zł,

b) zwiększono plan dochodów i wydatków w rozdziale 85219 „Ośrodki pomocy społecznej” o kwotę 1.900,00 zł, jednocześnie przesuwają się środki własne w kwocie 1.800,00 zł, do rozdziału 85504 „Wspieranie rodziny”, § 4010,

3) w dziale 855 „Rodzina”, rozdziale 85501 „Świadczenie wychowawcze” zmniejszono plan dochodów i wydatków związanych z realizacją zadań zleconych gminie w 2017 roku o kwotę 82.500,00 zł.

2. W wyniku zakończonej weryfikacji wniosku o płatność ostateczną, wprowadza się w dziale 600 „Transport i łączność”, rozdziale 60016 „Drogi publiczne gminne”, § 6207, środki w wysokości 135.086,48 zł, zgodnie z umową Nr 00145-65151-UM0200018/16 z dnia 25 maja 2016 roku oraz aneksem Nr 100145-65151-UM0200018/16 z dnia 25 listopada 2016 roku (pomoc w ramach działania 7 „Podstawowe usługi i odnowa wsi na obszarach wiejskich” objętego PROW na lata 2014-2020), które przewidziane były na zadanie wykonane w 2016 roku pn.: „Przebudowa dróg gminnych ulice: Brzozowa, Miodowa, Szkolna, Świerkowa w miejscowości Gródek – III etap Brzozowa, Świerkowa”.

3. W planie dochodów dokonano przesunięć między paragrafami w dziale 900 „Gospodarka komunalna i ochrona środowiska”, rozdziale 90002 „Gospodarka odpadami” w następujący sposób: zmniejszono § 0920 o kwotę 50,00 zł, a zwiększono § 0910 o 50,00 zł oraz zwiększono § 0640 o 590,00 zł, a zmniejszono § 0690 o 590,00 zł (aktualizacji dokonano w związku ze zmianą rozporządzenia w sprawie szczegółowej klasyfikacji dochodów, wydatków, przychodów i rozchodów oraz środków pochodzących ze źródeł zagranicznych (tj. Dz.U. z 2014 r. poz. 1053 z późn. zm.).

4. Zwiększa się środki na realizację zadania inwestycyjnego pn.: „Wykup nieruchomości” o kwotę 90.000,00 zł (dział 700 „Gospodarka mieszkaniowa”, rozdział 70005 „Gospodarka gruntami i nieruchomościami” § 6060), w związku z planowanym zakupem działki pod budowę świetlicy wiejskiej w Drzycimiu.

5. Dodano nowe zadanie inwestycyjne w dziale 700 „Gospodarka mieszkaniowa”, rozdziale 70095 „Pozostała działalność” pn.: „Budowa świetlicy wiejskiej w Drzycimiu - projekt” w kwocie 30.000,00 zł.

6. Zwiększa się środki na realizację zadania inwestycyjnego pn.: „Projekt rozbudowy świetlicy”

o kwotę 3.000,00 zł (dział 700 „Gospodarka mieszkaniowa”, rozdziale 70095 „Pozostała działalność”). Zadanie zaplanowano w ramach funduszu sołeckiego sołectwa Krakówek, jednakże po wstępnym rozeznaniu rynku okazuje się, że na wykonanie projektu budowlanego dla przedmiotowego zadania inwestycyjnego potrzeba więcej środków niż wstępnie zakładano.

7. W odpowiedzi na pismo Kierownika Zakładu Gospodarki Komunalnej, zabezpiecza się środki w wysokości 159.000,00 zł (dział 900 „Gospodarka komunalna i ochrona środowiska”, rozdział 90001 „Gospodarka ściekowa i ochrona wód”, § 6050), na zadanie inwestycyjne pn. „Modernizacja oczyszczalni ścieków w Drzycimiu”. Zadanie będzie polegało na niezbędnej wymianie wyeksploatowanych części mechanicznych, w celu uniknięcia awarii i dalszego funkcjonowania oczyszczalni ścieków komunalnych w Drzycimiu.

8. W dziale 900 „Gospodarka komunalna i ochrona środowiska”, rozdziale 90015 „Oświetlenie ulic, placów i dróg” dodano zadanie inwestycyjne pn.: „Budowa oświetlenia ulicznego w miejscowości Dólsk” w kwocie 30.000,00 zł.

9. Zwiększono środki w dziale 600 „Transport i łączność”, rozdziale 60016 „Drogi publiczne gminne” o kwotę 50.000,00 zł, w związku z ciągłą potrzebą remontów dróg gminnych.

10. W dziale 700 „Gospodarka mieszkaniowa”, rozdziale 70095 „Pozostała działalność”,

§ 4300 zabezpieczono dodatkowe środki, które zostaną przeznaczone na projekt rozbiórki świetlicy wiejskiej w Drzycimiu oraz rozbiórkę.

11. W planie wydatków w dziale 710 „Działalność usługowa”, rozdziale 71095 „Pozostała działalność” zabezpieczono środki, w kwocie 26.749,00 zł, z przeznaczeniem na przygotowanie programu rewitalizacji obszarów zdegradowanych w Gminie Drzycim w ramach Programu Operacyjnego Pomoc Techniczna na lata 2014 – 2020.

12. W odpowiedzi na pismo Kierownika Gminnego Ośrodka Pomocy Społecznej w Drzycimiu dokonuje się przesunięć między paragrafami w dziale 852 „Pomoc społeczna”, rozdziale 85228 „Usługi opiekuńcze i specjalistyczne usługi opiekuńcze”, § 4300 zwiększa się o kwotę 902,20 zł, § 4120 zmniejsza się o kwotę 41,20 zł, § 4170 zmniejsza się o kwotę 861,00 zł.

13. W związku decyzją Wojewody Kujawsko-Pomorskiego z dnia 27 stycznia 2017 r. Nr WFB.I.3120.1.2017, zmniejszającą środki w dziale 852 „Pomoc społeczna”, rozdziale 85230 „Pomoc w zakresie dożywiania”, zmniejsza się udział procentowy własnych środków o kwotę 13.664,00 zł.

13. Zabezpiecza się środki w dziale 852 „Pomoc społeczna”, rozdziale 85295 „Pozostała działalność” § 4330 w kwocie 8.100,00 zł, na opłacenie pobytu w Schronisku dla Bezdomnych w Świeciu osoby eksmitowanej z mieszkania na terenie gminy Drzycim.

14. Pozostałe zmiany w planie wydatków wynikają z aktualizacji planu wydatków i przedstawiają się następująco:

1) dział 750 „Administracja publiczna”, rozdział 75011 „Urzędy wojewódzkie”, § 4210 zmniejsza się o kwotę 240,00 zł, § 4430 zwiększa się o kwotę 240,00 zł, rozdział 75075 „Promocja jednostek samorządu terytorialnego”, § 4110 zwiększa się o kwotę 1.197,00 zł, § 4120 zwiększa się o kwotę 172,00 zł, § 4170 zwiększa się o kwotę 7.000,00 zł, § 4430 zmniejsza się o kwotę 4.000,00 zł,

2) dział 855 „Rodzina”, rozdziale 85501 „Świadczenie wychowawcze”, § 4040 zmniejsza się o kwotę 671,09 zł, § 4010 zwiększa się o kwotę 671,09 zł.

15. Dokonuje się zmian w załączniku Nr 3 dotyczącego wydatków majątkowych.

1) Zwiększa się środki na realizację zadania inwestycyjnego pn.: „Wykup nieruchomości” o kwotę 90.000,00 zł (dział 700 „Gospodarka mieszkaniowa”, rozdział 70005 „Gospodarka gruntami i nieruchomościami”), w związku z planowanym zakupem działki pod budowę świetlicy wiejskiej w Drzycimiu (poz. 5 w zał.).

2) Dokonano zmian w źródłach finansowania zadania inwestycyjnego pn. „Przebudowa drogi wraz z utwardzeniem placu przy ul. Dworcowej 20 w Drzycimiu”. Na realizację zadania planuje się własne

środki w kwocie 200.000,00 zł (poz. 7 zał.).

3) Dodano nowe zadanie inwestycyjne w dziale 700 „Gospodarka mieszkaniowa”, rozdziale 70095 „Pozostała działalność” pn.: „Budowa świetlicy wiejskiej w Drzycimiu - projekt” w kwocie 30.000,00 zł (poz. 9 zał.).

4) Dodaje się zadanie pn.: „Modernizacja oczyszczalni ścieków w Drzycimiu” (dział 900 „Gospodarka komunalna i ochrona środowiska”, rozdział 90001 „Gospodarka ściekowa i ochrona wód”) w kwocie 159.000,00 zł (poz. 14 zał.).

5) W dziale 900 „Gospodarka komunalna i ochrona środowiska”, rozdziale 90015 „Oświetlenie ulic, placów i dróg” dodano zadanie inwestycyjne pn.: „Budowa oświetlenia ulicznego w miejscowości Dólsk” w kwocie 30.000,00 zł (poz. 16 zał.).

6) W dziale 600 „Transport i łączność”, rozdziale 60016 „Drogi publiczne gminne” przeniesiono środki w kwocie 21.432,33 zł z zadania inwestycyjnego pn. „Utwardzenie kostką polbrukową cz. dz. nr 169/6 w Sierosławiu” na zadanie „Wykonanie projektu budowlanego utwardzenia drogi gminnej nr 169/6 w miejscowości Sierosław”. Zadanie jest realizowane w ramach funduszu sołeckiego sołectwa Sierosław (poz. 18 i 19 zał.).

7) Zwiększa się środki na realizację zadania inwestycyjnego pn.: „Projekt rozbudowy świetlicy” o kwotę 3.000,00 zł (dział 700 „Gospodarka mieszkaniowa”, rozdziale 70095 „Pozostała działalność”). Zadanie zaplanowano w ramach funduszu sołeckiego sołectwa Krakówek w kwocie 4.000, 00 zł. (poz. 24 zał.).

16. Zwiększeniu uległ deficyt budżetu z kwoty 1.206.000,00 zł do kwoty 1.502.828,96 zł. Zaktualizowano również załącznik dotyczący planu przychodów i rozchodów uwzględniający rzeczywistą wartość wolnych środków wynikającą z bilansu wykonania budżetu za 2016 rok (załącznik Nr 4 do niniejszej uchwały).

17. Zaktualizowano również załącznik Nr 5 dotyczący zmian w planie dochodów i wydatków na zadania zlecone gminie w 2017 r. na podstawie decyzji Wojewody Kujawsko – Pomorskiego.

18. Zaktualizowano plan wydatków na przedsięwzięcia realizowane w ramach Funduszu sołeckiego w podziale na sołectwa (załącznik Nr 6 do niniejszej uchwały). Zmiany dotyczą sołectwa Sierosław i są zgodne z Uchwałą nr1/2017 Zebrania Wiejskiego w Sierosławiu z dnia 07.02.2017 roku. Sołectwo Sierosław przeznacza kwotę 21.432,33 zł z zadania: „Utwardzenie kostką polbrukową cz. dz. nr 169/6 w Sierosławiu” na „Wykonanie projektu budowlanego utwardzenia drogi gminnej nr 169/6 w miejscowości Sierosław”.

Przewodniczący Rady Gminy


Jerzy Krüger

**UCHWAŁA NR XX/163/2017
RADY GMINY DRZYCİM
z dnia 28 marca 2017 r.**

zmieniająca Uchwałę Nr XVIII/141/2016 Rady Gminy w Drzycimiu z dnia 29 grudnia 2016 roku w sprawie uchwalenia Wieloletniej Prognozy Finansowej Gminy Drzycim na lata 2017-2025


Na podstawie art. 18 ust. 2 pkt 6 ustawy z dnia 8 marca 1990 r. o samorządzie gminnym (t.j. Dz. U. z 2016 r., poz. 446 z późn. zm.)¹ oraz art. 226, art. 227, art. 228, art. 230 ust. 6 i art. 243 ustawy z dnia 27 sierpnia 2009 r. o finansach publicznych (t.j. Dz. U. z 2016 r., poz. 1870 z późn. zm.)², Rada Gminy uchwala co następuje:

§ 1. W Uchwale Nr XVIII/141/2016 Rady Gminy w Drzycimiu z dnia 29 grudnia 2016 roku, wprowadza się następujące zmiany:

1. Załącznik Nr 1 do uchwały otrzymuje brzmienie określone w załączniku Nr 1 do niniejszej uchwały.
2. Załącznik Nr 2 do uchwały otrzymuje brzmienie określone w załączniku Nr 2 do niniejszej uchwały.

§ 2. Wykonanie uchwały powierza się Wójtowi Gminy Drzycim.

§ 3. Uchwała wchodzi w życie z dniem podjęcia i podlega ogłoszeniu w sposób zwyczajowo przyjęty na terenie gminy.

Przewodniczący Rady Gminy

Jerzy Krüger

¹ Zmiany do wymienionej ustawy ogłoszono w: Dz.U. z 2016 r., poz. 1579; Dz.U. z 2016 r., poz. 1948.

² Zmiany do wymienionej ustawy ogłoszono w: Dz.U. z 2016 r., poz. 1984; Dz.U. z 2016 r., poz. 2260; Dz.U. z 2017 r., poz. 191.


Uzasadnienie

1. W załączniku Nr 1 do niniejszej uchwały wprowadzono następujące zmiany:

- a) uaktualniono wykonanie 2016 roku, w oparciu o sprawozdania budżetowe i finansowe,
- b) w roku 2017 uaktualniono plan dochodów i wydatków zgodnie z wartościami przyjętymi w uchwale budżetowej,
- c) zaktualizowano wydatki bieżące i majątkowe,
- d) zaktualizowano wynik budżetu, a także przychody i rozchody w 2017 roku,
- d) uaktualniono kwotę kredytów i pożyczek, a także rozchody z tytułu spłat rat kapitałowych i kwotę długu od roku 2017 do 2025.
- e) uaktualniono informacje uzupełniające w całym okresie prognozy.

2. W załączniku Nr 2 do niniejszej uchwały wprowadzono następujące zmiany:

- a) uaktualniono wykaz przedsięwzięć, przesunięto wydatki bieżące związane z programem pod nazwą „Infostrada Kujaw i Pomorza – usługi w zakresie e- Administracji i Informacji Przestrzennej”, a także programem pod nazwą „Realizacja systemu innowacyjnej edukacji w województwie kujawsko-pomorskim poprzez zbudowanie systemu dystrybucji treści edukacyjnych - wyposażenie w tablice interaktywne publicznych szkół podstawowych funkcjonujących na terenie województwa kujawsko-pomorskiego w oddziałach IV-VI”, z wiersza 1.1.1 do wiersza 1.3.1 z uwagi na to, iż realizacja tych zadań stanowi jedynie koszty utrzymania projektu pokrywane ze środków własnych.

Przewodniczący Rady Gminy

Jerzy Krüger

1)

Wieloletnia Prognoza Finansowa

Załącznik Nr 1 do Uchwały Nr XX/163/2017 z dnia 28 marca 2017 r.

Wyszczególnienie	Dochody ogółem ^x	z tego:										w tym:	
		w tym:										w tym:	
		1.1	1.1.1	1.1.1.1	1.1.1.2	1.1.1.3	1.1.1.3.1	1.1.1.3.2	1.1.1.4	1.1.1.5	1.2	1.2.1	1.2.2
Wykonanie 2014	15 696 524,44	14 898 575,03	2 024 837,00	11 950,19	3 666 919,58	1 968 854,75	5 696 509,00	3 379 893,24	797 949,41	86 526,80	711 422,61		
Wykonanie 2015	16 686 806,97	15 910 721,36	2 076 221,00	27 753,78	3 497 447,43	2 050 242,45	5 948 674,00	3 516 797,06	776 085,61	112,55	775 973,06		
Plan 3 kw. 2016	20 506 311,50	18 554 133,26	2 189 079,00	12 900,00	3 633 000,70	1 956 299,00	6 115 793,00	6 377 078,36	1 952 178,24	358 600,00	1 593 578,24		
Wykonanie 2016	20 204 648,91	19 793 065,86	2 414 727,00	28 061,42	3 808 341,96	2 088 730,01	6 115 793,00	7 120 145,45	411 583,05	125 802,46	285 780,59		
2017	20 914 263,10	18 723 541,06	2 340 337,56	12 900,00	3 719 851,00	1 946 746,00	6 207 366,00	6 246 889,50	2 190 722,04	279 986,00	1 910 736,04		
2018	19 836 418,77	19 836 418,77	2 433 951,06	12 900,00	3 877 774,22	1 985 680,92	6 331 513,32	7 180 280,17	0,00	0,00	0,00		
2019	20 287 716,60	20 287 716,60	2 482 630,08	12 900,00	3 955 329,70	2 065 108,16	6 584 773,85	7 252 082,97	0,00	0,00	0,00		
2020	20 699 798,68	20 699 798,68	2 532 282,68	12 900,00	4 113 542,88	2 147 712,49	6 716 469,32	7 324 603,80	0,00	0,00	0,00		
2021	21 122 561,48	21 122 561,48	2 582 928,33	12 900,00	4 278 084,60	2 233 620,99	6 850 798,71	7 397 849,84	0,00	0,00	0,00		
2022	21 556 337,90	21 556 337,90	2 634 586,90	12 900,00	4 449 207,98	2 312 565,83	6 987 814,68	7 471 828,34	0,00	0,00	0,00		
2023	22 001 472,53	22 001 472,53	2 687 278,64	12 900,00	4 627 176,30	2 405 068,46	7 127 570,97	7 546 546,62	0,00	0,00	0,00		
2024	22 458 322,03	22 458 322,03	2 741 024,21	12 900,00	4 812 263,35	2 501 271,20	7 270 122,39	7 622 012,08	0,00	0,00	0,00		
2025	22 927 255,62	22 927 255,62	2 795 844,69	12 900,00	5 004 753,88	2 601 322,05	7 415 524,84	7 698 232,21	0,00	0,00	0,00		

1) Wzór może być stosowany także w układzie pionowym, w którym poszczególne pozycje są przedstawione w kolumnach, a lata w wierszach.

2) Zgodnie z art. 227 ustawy z dnia 27 sierpnia 2009 r. o finansach publicznych (Dz. U. z 2013 r. poz. 885 z póź. zm.) zwanej dalej „ustawą”, wieloletnia prognoza finansowa obejmuje okres roku budżetowego oraz co najmniej trzech kolejnych lat. W sytuacji dłuższego okresu prognozowania finansowego wzór stosuje się także dla lat wykraczających poza minimalny (4 letni) okres prognozy, wynikający z art. 227 ustawy.

3) W pozycji wykazuje się kwoty wszystkich podatków i opłat pobieranych przez jednostki samorządu terytorialnego, a nie tylko podatków i opłat lokalnych.

Wyszczególnienie	Wydatki ogółem ^x	z tego:									
		Wydatki bieżące ^x	z tytułu poręczeń i gwarancji ^x		na spłatę przejętych zobowiązań samodzielnego publicznego zakładu opieki zdrowotnej) przekształconego na zasadach określonych w przepisach o działalności leczniczej, w wysokości w jakiej nie podlegała sfinansowaniu dotacją z budżetu państwa ⁴	wydatki na obsługę długu ^x	odsetki i dyskonto określone w art. 243 ust. 1 ustawy ^x	w tym:		odsetki i dyskonto podlegające wyłączeniu z limitu spłaty zobowiązań, o którym mowa w art. 243 ustawy, z tytułu zaciągniętych na wkład krajowy ^x	Wydatki majątkowe
			2.1	2.1.1				2.1.1.1	2.1.2		
Lp	2	2.1	2.1.1	2.1.1.1	2.1.2	2.1.3	2.1.3.1	2.1.3.1.1	2.1.3.1.2		2.2
Formuła	[2.1] + [2.2]										
Wykonanie 2014	16 268 372,25	13 843 405,49	0,00	0,00	0,00	140 887,18	140 887,18	0,00	0,00	0,00	2 424 966,76
Wykonanie 2015	16 482 751,86	14 730 031,83	0,00	0,00	0,00	119 560,04	119 560,04	0,00	0,00	0,00	1 752 720,03
Plan 3 kw. 2016	21 058 690,24	17 911 820,93	0,00	0,00	0,00	150 000,00	150 000,00	0,00	0,00	0,00	3 146 889,31
Wykonanie 2016	19 391 190,69	17 943 505,00	0,00	0,00	0,00	102 466,08	102 466,08	0,00	0,00	0,00	1 447 685,69
2017	22 417 092,06	18 412 819,93	0,00	0,00	0,00	160 000,00	160 000,00	0,00	0,00	0,00	4 004 272,13
2018	19 215 410,77	18 437 342,02	0,00	0,00	0,00	125 079,21	125 079,21	0,00	0,00	0,00	778 068,75
2019	19 666 708,60	18 725 453,11	0,00	0,00	x	112 648,11	112 648,11	0,00	0,00	0,00	941 255,49
2020	20 106 299,76	19 194 739,99	0,00	0,00	x	77 875,12	77 875,12	0,00	0,00	0,00	911 559,77
2021	20 643 003,45	19 679 250,52	0,00	0,00	x	59 645,25	59 645,25	0,00	0,00	0,00	963 752,93
2022	21 304 637,90	20 179 220,57	0,00	0,00	x	51 891,38	51 891,38	0,00	0,00	0,00	1 125 417,33
2023	21 749 772,53	20 689 946,18	0,00	0,00	x	48 579,40	48 579,40	0,00	0,00	0,00	1 059 826,35
2024	22 206 622,03	21 214 445,66	0,00	0,00	x	45 019,88	45 019,88	0,00	0,00	0,00	992 176,37
2025	22 708 055,62	21 745 636,87	0,00	0,00	x	43 033,06	43 033,06	0,00	0,00	0,00	962 418,75

4) W pozycji wykazuje się kwoty dla lat budżetowych 2013-2018.

Wyszczególnienie	Wynik budżetu ^x	Przychody budżetu ^x	z tego:										w tym:	
			Nadwyżka budżetowa z lat ubiegłych	w tym: na pokrycie deficytu ^x budżetu	Wolne środki, o których mowa w art. 217 ust.2 pkt 6 ustawy ^x	w tym: na pokrycie deficytu ^x budżetu	Kredyty, pożyczki, emisja papierów wartościowych ^x	w tym: na pokrycie deficytu ^x budżetu	Inne przychody niezwiązane z zaciąganiem długu ^x	w tym:	na pokrycie deficytu ^x budżetu	na pokrycie deficytu ^x budżetu		
														4.1
3	4	4.1	4.1.1	4.2	4.2.1	4.3	4.3.1	4.4	4.4.1					
Formula	[1]-[2]	[4.1]+[4.2]+[4.3]+[4.4]												
Wykonanie 2014	-571 847,81	1 891 558,41	0,00	0,00	974 549,46	456 789,46	917 008,95	0,00	917 008,95	0,00	0,00	0,00	0,00	0,00
Wykonanie 2015	204 055,11	805 451,63	0,00	0,00	805 451,63	320 553,68	0,00	0,00	0,00	0,00	0,00	0,00	0,00	0,00
Plan 3 kw. 2016	-552 378,74	1 065 006,74	0,00	0,00	524 506,74	11 878,74	540 500,00	0,00	540 500,00	0,00	0,00	0,00	0,00	0,00
Wykonanie 2016	813 458,22	744 506,74	0,00	0,00	524 506,74	0,00	220 000,00	0,00	220 000,00	0,00	0,00	0,00	0,00	0,00
2017	-1 502 828,96	2 051 336,96	0,00	0,00	1 045 336,96	496 828,96	1 006 000,00	0,00	1 006 000,00	0,00	0,00	0,00	0,00	0,00
2018	621 008,00	0,00	0,00	0,00	0,00	0,00	0,00	0,00	0,00	0,00	0,00	0,00	0,00	0,00
2019	621 008,00	0,00	0,00	0,00	0,00	0,00	0,00	0,00	0,00	0,00	0,00	0,00	0,00	0,00
2020	593 498,92	0,00	0,00	0,00	0,00	0,00	0,00	0,00	0,00	0,00	0,00	0,00	0,00	0,00
2021	479 558,03	0,00	0,00	0,00	0,00	0,00	0,00	0,00	0,00	0,00	0,00	0,00	0,00	0,00
2022	251 700,00	0,00	0,00	0,00	0,00	0,00	0,00	0,00	0,00	0,00	0,00	0,00	0,00	0,00
2023	251 700,00	0,00	0,00	0,00	0,00	0,00	0,00	0,00	0,00	0,00	0,00	0,00	0,00	0,00
2024	251 700,00	0,00	0,00	0,00	0,00	0,00	0,00	0,00	0,00	0,00	0,00	0,00	0,00	0,00
2025	219 200,00	0,00	0,00	0,00	0,00	0,00	0,00	0,00	0,00	0,00	0,00	0,00	0,00	0,00

5) W pozycji wykazuje się w szczególności kwoty przychodów z tytułu prywatyzacji majątku oraz spłaty pożyczek udzielonych ze środków jednostki.

Wyszczególnienie	Rozchody budżetu x	z tego:					Inne rozchody niezwiązane ze splotą długu
		5.1	w tym:			5.2	
			5.1.1	z tego:			
Lp	5	5.1	5.1.1	5.1.1.1	5.1.1.2	5.1.1.3	
Formula	[5.1] + [5.2]		[5.1.1.1] + [5.1.1.2] + [5.1.1.3]				
Wykonanie 2014	513 687,00	513 687,00	0,00	0,00	0,00	0,00	0,00
Wykonanie 2015	485 000,00	485 000,00	0,00	0,00	0,00	0,00	0,00
Plan 3 kw. 2016	512 628,00	512 628,00	0,00	0,00	0,00	0,00	0,00
Wykonanie 2016	512 628,00	512 628,00	0,00	0,00	0,00	0,00	0,00
2017	548 508,00	548 508,00	0,00	0,00	0,00	0,00	0,00
2018	621 008,00	621 008,00	0,00	0,00	0,00	0,00	0,00
2019	621 008,00	621 008,00	0,00	0,00	0,00	0,00	0,00
2020	593 498,92	593 498,92	0,00	0,00	0,00	0,00	0,00
2021	479 558,03	479 558,03	0,00	0,00	0,00	0,00	0,00
2022	251 700,00	251 700,00	0,00	0,00	0,00	0,00	0,00
2023	251 700,00	251 700,00	0,00	0,00	0,00	0,00	0,00
2024	251 700,00	251 700,00	0,00	0,00	0,00	0,00	0,00
2025	219 200,00	219 200,00	0,00	0,00	0,00	0,00	0,00

6) W pozycji wykazuje się w szczególności wyłączenia wynikające z art. 36 ustawy z dnia 7 grudnia 2012 r. o zmianie niektórych ustaw w związku z realizacją ustawy budżetowej (Dz.U. poz. 1456 oraz z 2013 r. poz. 1199) oraz kwoty wykupu obligacji pochodowych.

Wyszczególnienie	Kwota długu ^x	Kwota zobowiązań wynikających z przejęcia przez jednostkę samorządu terytorialnego zobowiązań po likwidowanych i przekształcanych jednostkach zaliczanych do sektora finansów publicznych	Relacja zrównoważenia wydatków bieżących, o której mowa w art. 242 ustawy	
			Różnica między dochodami bieżącymi a wydatkami bieżącymi	Różnica między dochodami bieżącymi, skorygowanymi o środki ⁷⁾ a wydatkami bieżącymi, pomniejszonymi ⁸⁾ o wydatki
Lp	6	7	8.1	8.2
Formuła			[1.1] - [2.1]	[1.1] + (4.1) + (4.2) - (5.1) - (5.1.2b)
Wykonanie 2014	3 609 508,95	0,00	1 055 169,54	2 029 719,00
Wykonanie 2015	3 124 508,95	0,00	1 180 689,53	1 986 141,16
Plan 3 kw. 2016	3 152 380,95	0,00	642 312,33	1 166 819,07
Wykonanie 2016	2 831 880,95	0,00	1 849 560,86	2 374 067,60
2017	3 289 372,95	0,00	310 721,13	1 356 058,09
2018	2 868 364,95	0,00	1 399 076,75	1 399 076,75
2019	2 047 356,95	0,00	1 562 263,49	1 562 263,49
2020	1 453 858,03	0,00	1 505 058,69	1 505 058,69
2021	974 300,00	0,00	1 443 310,96	1 443 310,96
2022	722 600,00	0,00	1 377 117,33	1 377 117,33
2023	470 900,00	0,00	1 311 526,35	1 311 526,35
2024	219 200,00	0,00	1 243 876,37	1 243 876,37
2025	0,00	0,00	1 181 618,75	1 181 618,75

7) Skorygowanie o środki określone w przepisach dotyczących w szczególności powiększenia o nadwyżkę budżetową z lat ubiegłych, zgodnie z art. 242 ustawy.

8) Pomniejszenie wydatków bieżących, zgodnie z art. 36 ust. 1 pkt 1 ustawy z dnia 7 grudnia 2012 r. o zmianie niektórych ustaw w związku z realizacją ustawy budżetowej, dotyczy lat 2013-2015.

Wskaźnik spłaty zobowiązań									
Lp	Wyszczególnienie	Wskaźnik planowanej łącznej kwoty spłaty zobowiązań, o której mowa w art. 243 ust. 1 ustawy, bez uwzględnienia zobowiązań z tytułu wykonania planu 3 kwartałów roku poprzedzającego	Wskaźnik planowanej łącznej kwoty spłaty zobowiązań, o której mowa w art. 243 ust. 1 ustawy, z uwzględnieniem zobowiązań z tytułu wykonania planu 3 kwartałów roku poprzedzającego	Wskaźnik dochodów bieżących powiększonych o dochody ze sprzedaży majątku oraz pomniejszonych o wydatki bieżące, do ustalenia dla danego roku (wskaźnik x jeonoczny)	Dopuszczalny wskaźnik spłaty zobowiązań określony w art. 243 ustawy, po uwzględnieniu wyłączeń, obliczony w oparciu o plan 3 kwartałów roku poprzedzającego (wskaźnik ustalony w oparciu o średnią arytmetyczną z 3 x poprzednich lat)	Dopuszczalny wskaźnik spłaty zobowiązań określony w art. 243 ustawy, po uwzględnieniu zobowiązań z tytułu wykonania planu 3 kwartałów roku poprzedzającego (wskaźnik ustalony w oparciu o średnią arytmetyczną z 3 x poprzednich lat)	Informacja o spełnieniu warunków spłaty zobowiązań określonego w art. 243 ustawy, po uwzględnieniu zobowiązań z tytułu wykonania planu 3 kwartałów roku poprzedzającego	Informacja o spełnieniu warunków spłaty zobowiązań określonego w art. 243 ustawy, po uwzględnieniu zobowiązań z tytułu wykonania planu 3 kwartałów roku poprzedzającego	Informacja o spełnieniu warunków spłaty zobowiązań określonego w art. 243 ustawy, po uwzględnieniu zobowiązań z tytułu wykonania planu 3 kwartałów roku poprzedzającego
		9.1	9.2	9.5	9.6	9.6.1	9.7	9.7.1	
	Formuła	$([2.1.1] + [2.1.3.1] + [5.1]) / [1]$	$([2.1.1] + [2.1.3.1] + [5.1] + [2.1.3.1.1] + [2.1.3.1.2] + [2.1.3.1.3] + [2.1.3.1.4] + [2.1.3.1.5] + [2.1.3.1.6] + [2.1.3.1.7] + [2.1.3.1.8] + [2.1.3.1.9] + [2.1.3.1.10] + [2.1.3.1.11] + [2.1.3.1.12] + [2.1.3.1.13] + [2.1.3.1.14] + [2.1.3.1.15] + [2.1.3.1.16] + [2.1.3.1.17] + [2.1.3.1.18] + [2.1.3.1.19] + [2.1.3.1.20]) / ([1] - [6.1] - [8.1] - [9.1])$	$([1.1] - [15.1] - [16.1] - [2.1] - [2.1.3.1.1] - [2.1.3.1.2] - [2.1.3.1.3] - [2.1.3.1.4] - [2.1.3.1.5] - [2.1.3.1.6] - [2.1.3.1.7] - [2.1.3.1.8] - [2.1.3.1.9] - [2.1.3.1.10] - [2.1.3.1.11] - [2.1.3.1.12] - [2.1.3.1.13] - [2.1.3.1.14] - [2.1.3.1.15] - [2.1.3.1.16] - [2.1.3.1.17] - [2.1.3.1.18] - [2.1.3.1.19] - [2.1.3.1.20]) / ([1] - [6.1] - [8.1] - [9.1])$	Średnia z trzech poprzednich lat (9.5)	Średnia z trzech poprzednich lat (9.5)	Średnia z trzech poprzednich lat (9.5)	[9.6.1] - [9.4]	[9.6.1] - [9.4]
Wykonanie 2014		4,17%	4,17%	7,27%	0,00%	0,00%	TAK	TAK	
Wykonanie 2015		3,62%	3,62%	7,08%	0,00%	0,00%	TAK	TAK	
Plan 3 kw. 2016		3,23%	3,23%	4,88%	0,00%	0,00%	TAK	TAK	
Wykonanie 2016		3,04%	3,04%	9,78%	0,00%	0,00%	TAK	TAK	
2017		3,39%	3,39%	2,82%	6,41%	8,04%	TAK	TAK	
2018		3,76%	3,76%	7,05%	4,93%	6,56%	TAK	TAK	
2019		3,62%	3,62%	7,70%	4,92%	6,55%	TAK	TAK	
2020		3,24%	3,24%	7,27%	5,86%	5,86%	TAK	TAK	
2021		2,55%	2,55%	6,83%	7,34%	7,34%	TAK	TAK	
2022		1,41%	1,41%	6,39%	7,27%	7,27%	TAK	TAK	
2023		1,36%	1,36%	5,96%	6,83%	6,83%	TAK	TAK	
2024		1,32%	1,32%	5,54%	6,39%	6,39%	TAK	TAK	
2025		1,14%	1,14%	5,15%	5,96%	5,96%	TAK	TAK	

9) W pozycji wykazuje się w szczególności wyłączenia wynikające z art. 36 ustawy z dnia 7 grudnia 2012 r. o zmianie niektórych ustaw w związku z realizacją ustawy budżetowej oraz wyłączenia związane z emisją obligacji przychodowych. Identyfikacyjne wyłączenia dotyczą pozycji 9.6.1.

Wyszczególnienie	Przeznaczenie prognozowanej nadwyżki budżetowej ¹⁰⁾	w tym na:	Informacje uzupełniające o wybranych rodzajach wydatków budżetowych									
			Wydatki bieżące na wynagrodzenia i składki od nich naliczane	Wydatki związane z funkcjonowaniem organów jednostki samorządu terytorialnego ¹¹⁾	Wydatki objęte limitem, o którym mowa w art. 226 ust. 3 pkt 4 ustawy	z tego:		Wydatki inwestycyjne kontynuowane	Nowe wydatki inwestycyjne ¹³⁾	Wydatki majątkowe w formie dotacji		
						bieżące	majątkowe					
Lp	10	10.1	11.1	11.2	11.3	11.3.1	11.3.2	11.4	11.5	11.6		
Formula					[11.3.1] + [11.3.2]							
Wykonanie 2014	0,00	0,00	6 345 736,27	1 944 442,72	1 506 146,63	8 050,00	1 498 096,63	1 403 394,09	454 473,50	567 099,27		
Wykonanie 2015	0,00	0,00	6 587 586,41	2 129 316,75	967 276,80	915,67	966 361,13	880 738,21	836 051,82	35 930,00		
Plan 3 kw. 2016	0,00	0,00	6 940 377,60	2 216 419,94	2 358 718,74	5 850,00	2 352 868,74	2 097 868,74	572 550,57	476 500,00		
Wykonanie 2016	0,00	0,00	6 839 394,70	2 106 442,67	228 963,67	905,70	228 057,97	459 583,18	513 652,51	474 450,00		
2017	0,00	0,00	7 202 419,43	2 404 800,00	2 965 491,86	5 850,00	2 959 641,86	2 659 641,86	1 024 630,27	320 000,00		
2018	621 008,00	621 008,00	7 234 280,34	2 428 848,00	705 850,00	5 850,00	700 000,00	0,00	700 000,00	0,00		
2019	621 008,00	621 008,00	7 306 623,14	2 453 136,48	297 564,80	5 850,00	291 714,80	291 714,80	0,00	0,00		
2020	593 498,92	593 498,92	7 379 689,37	2 477 667,84	217 564,89	5 850,00	211 714,89	211 714,89	0,00	0,00		
2021	479 558,03	479 558,03	7 453 486,27	2 502 444,52	0,00	0,00	0,00	0,00	0,00	0,00		
2022	251 700,00	251 700,00	7 528 021,13	2 527 468,97	0,00	0,00	0,00	0,00	0,00	0,00		
2023	251 700,00	251 700,00	7 603 301,34	2 552 743,66	0,00	0,00	0,00	0,00	0,00	0,00		
2024	251 700,00	251 700,00	7 679 334,35	2 578 271,09	0,00	0,00	0,00	0,00	0,00	0,00		
2025	219 200,00	219 200,00	7 756 127,70	2 604 063,81	0,00	0,00	0,00	0,00	0,00	0,00		

10) Przeznaczenie nadwyżki budżetowej, inne niż spłaty kredytów, pożyczek i wykup papierów wartościowych, wymaga określenia w objaśnieniach do wieloletniej prognozy finansowej.

11) W pozycji wykazuje się kwoty wydatków w ramach zadań własnych klasyfikowanych w dziale 750- Administracja publiczna w rozdziałach właściwych dla organów i urzędów jednostki samorządu terytorialnego (rozdziały od 75017 do 75023).

12) W pozycji wykazuje się wartość inwestycji rozpoczętych co najmniej w poprzednim roku budżetowym, którego dotyczy kolumna.

13) W pozycji wykazuje się wartość nowych inwestycji, które planuje się rozpocząć w roku, którego dotyczy kolumna.

Wyszczególnienie	Finansowanie programów, projektów lub zadań realizowanych z udziałem środków, o których mowa w art. 5 ust. 1 pkt 2 i 3 ustawy									
	w tym:			w tym:			w tym:		w tym:	
	Dochody bieżące na programy, projekty lub zadania finansowane z udziałem środków, o których mowa w art. 5 ust. 1 pkt 2 i 3 ustawy	środki określone w art. 5 ust. 1 pkt 2 ustawy	środki określone w art. 5 ust. 1 pkt 2 ustawy wynikające wyłącznie z zawartych umów na realizację programu, projektu lub zadania ¹⁴⁾	Dochody majątkowe na programy, projekty lub zadania finansowane z udziałem środków, o których mowa w art. 5 ust. 1 pkt 2 i 3 ustawy	środki określone w art. 5 ust. 1 pkt 2 ustawy	środki określone w art. 5 ust. 1 pkt 2 ustawy wynikające wyłącznie z zawartych umów na realizację programu, projektu lub zadania	Wydatki bieżące na programy, projekty lub zadania finansowane z udziałem środków, o których mowa w art. 5 ust. 1 pkt 2 i 3 ustawy	w tym:		Wydatki bieżące na realizację programu, projektu lub zadania wynikające wyłącznie z zawartych umów z podmiotem dysponującym środkami, o których mowa w art. 5 ust. 1 pkt 2 ustawy
								12.1	12.1.1	
Lp	12.1	12.1.1	12.1.1.1	12.2	12.2.1	12.2.1.1	12.3	12.3.1	12.3.2	
Formuła										
Wykonanie 2014	137 729,45	129 774,77	129 774,77	400 000,00	400 000,00	400 000,00	161 628,48	134 256,38	134 256,38	
Wykonanie 2015	0,00	0,00	0,00	411 203,40	378 980,94	379 980,94	25 664,79	21 066,82	21 066,82	
Plan 3 kw. 2016	21 066,82	21 066,82	21 066,82	1 563 411,52	1 559 790,80	359 949,48	0,00	0,00	0,00	
Wykonanie 2016	21 066,82	21 066,82	21 066,82	255 613,87	251 993,15	251 993,15	0,00	0,00	0,00	
2017	0,00	0,00	0,00	1 775 649,56	1 775 649,56	0,00	0,00	0,00	0,00	
2018	0,00	0,00	0,00	0,00	0,00	0,00	0,00	0,00	0,00	
2019	0,00	0,00	0,00	0,00	0,00	0,00	0,00	0,00	0,00	
2020	0,00	0,00	0,00	0,00	0,00	0,00	0,00	0,00	0,00	
2021	0,00	0,00	0,00	0,00	0,00	0,00	0,00	0,00	0,00	
2022	0,00	0,00	0,00	0,00	0,00	0,00	0,00	0,00	0,00	
2023	0,00	0,00	0,00	0,00	0,00	0,00	0,00	0,00	0,00	
2024	0,00	0,00	0,00	0,00	0,00	0,00	0,00	0,00	0,00	
2025	0,00	0,00	0,00	0,00	0,00	0,00	0,00	0,00	0,00	

14) W pozycji 12.1.1.1, 12.2.1.1, 12.3.2, 12.4.2., 12.5.1, 12.6.1, 12.7.1 oraz 12.8.1. wykazuje się wyłącznie kwoty wynikające z umów na realizację programu, projektu lub zadania zawartych na dzień uchwalenia prognozy, a nieplanowanych do zawarcia w okresie prognozy.

Wyszczególnienie	Wydatki majątkowe na projekty lub zadania finansowane z udziałem środków, o których mowa w art. 5 ust. 1 pkt 2 i 3 ustawy		w tym:		Wydatki majątkowe na realizację programu, projektu lub zadania wynikające wyłącznie z zawartych umów z podmiotem dysponującym środkami, o których mowa w art. 5 ust. 1 pkt 2 ustawy	Wydatki na wkład krajowy w związku z umową na realizację programu, projektu lub zadania finansowanego z udziałem środków, o których mowa w art. 5 ust. 1 pkt 2 ustawy bez względu na stopień finansowania tymi środkami	w tym:		Wydatki na wkład krajowy w związku z zawartą po dniu 1 stycznia 2013 r. umową na realizację programu, projektu lub zadania finansowanego w co najmniej 60% środkami, o których mowa w art. 5 ust. 1 pkt 2 ustawy ¹⁵⁾	w tym:		Przychody z tytułu kredytów, pożyczek, emisji papierów wartościowych w związku z umową na realizację programu, projektu lub zadania finansowanego z udziałem środków, o których mowa w art. 5 ust. 1 pkt 2 ustawy bez względu na stopień finansowania tymi środkami	w tym:
	12.4	12.4.1	12.4.2	12.5			12.5.1	12.6		12.6.1	12.7		
Lp	12.4	12.4.1	12.4.2	12.5	12.5.1	12.6	12.6.1	12.7	12.7.1				
Formuła													
Wykonanie 2014	736 319,12	383 732,50	736 319,12	352 586,62	352 586,62	0,00	0,00	0,00	0,00	0,00	290 000,00	290 000,00	0,00
Wykonanie 2015	403 471,11	304 667,06	403 471,11	103 402,02	103 402,02	27 825,54	27 825,54	0,00	0,00	0,00	0,00	0,00	0,00
Plan 3 kw. 2016	1 862 868,74	1 447 004,27	388 437,77	415 864,47	141 274,82	141 274,82	141 274,82	0,00	0,00	0,00	0,00	0,00	0,00
Wykonanie 2016	228 057,97	135 629,00	135 629,00	92 428,97	92 428,97	92 428,97	92 428,97	0,00	0,00	0,00	90 000,00	90 000,00	0,00
2017	2 899 641,86	1 775 649,56	0,00	1 123 992,30	0,00	0,00	0,00	0,00	0,00	0,00	0,00	0,00	0,00
2018	0,00	0,00	0,00	0,00	0,00	0,00	0,00	0,00	0,00	0,00	0,00	0,00	0,00
2019	0,00	0,00	0,00	0,00	0,00	0,00	0,00	0,00	0,00	0,00	0,00	0,00	0,00
2020	0,00	0,00	0,00	0,00	0,00	0,00	0,00	0,00	0,00	0,00	0,00	0,00	0,00
2021	0,00	0,00	0,00	0,00	0,00	0,00	0,00	0,00	0,00	0,00	0,00	0,00	0,00
2022	0,00	0,00	0,00	0,00	0,00	0,00	0,00	0,00	0,00	0,00	0,00	0,00	0,00
2023	0,00	0,00	0,00	0,00	0,00	0,00	0,00	0,00	0,00	0,00	0,00	0,00	0,00
2024	0,00	0,00	0,00	0,00	0,00	0,00	0,00	0,00	0,00	0,00	0,00	0,00	0,00
2025	0,00	0,00	0,00	0,00	0,00	0,00	0,00	0,00	0,00	0,00	0,00	0,00	0,00

15) Przez program, projekt lub zadanie finansowane w co najmniej 60% środkami, o których mowa w art. 5 ust. 1 pkt 2 ustawy, należy rozumieć także taki program, projekt lub zadanie przynoszące dochód, dla których poziom finansowania ze środków, o których mowa w art. 5 ust. 1 pkt 2 ustawy, ustala się po odliczeniu zdyskontowanego dochodu obliczanego zgodnie z przepisami Unii Europejskiej dotyczącymi takiego programu, projektu lub zadania.

Wyszczególnienie	Kwoty dotyczące przejęcia i spłaty zobowiązań po samodzielnym zakładach opieki zdrowotnej oraz pokrycia ujemnego wyniku								
	Przychody z tytułu kredytów, pożyczek, emisji papierów wartościowych powstające w związku z zawartą po dniu 1 stycznia 2013 r. umową na realizację programu, projektu lub zadania finansowanego w co najmniej 60% środkami, o których mowa w art. 5 ust. 1 pkt 2 ustawy	w tym:	Kwota zobowiązań wynikających z przejęcia przez jednostkę samorządu terytorialnego zobowiązań po likwidowanych i przekształcanych zakładach opieki zdrowotnej	Dochody budżetowe z tytułu dotacji celowej z budżetu państwa, o której mowa w art. 196 ustawy z dnia 15 kwietnia 2011 r. o działalności leczniczej (Dz. U. z 2013 r. poz. 217, z późn. zm.)	Wysokość zobowiązań podlegających umorzeniu, o którym mowa w art. 190 ustawy o działalności leczniczej	Wydatki na spłatę przejętych zobowiązań samodzielnego publicznego zakładu opieki zdrowotnej przekształconego na zasadach określonych w przepisach o działalności leczniczej	Wydatki na spłatę zobowiązań samodzielnego publicznego zakładu opieki zdrowotnej przejętych do końca 2011 r. na podstawie przepisów o zakładach opieki zdrowotnej	Wydatki bieżące na pokrycie ujemnego wyniku finansowego samodzielnego publicznego zakładu opieki zdrowotnej	
Lp	12.8	12.8.1	13.1	13.2	13.3	13.4	13.5	13.6	13.7
Formuła									
Wykonanie 2014	0,00	0,00	0,00	0,00	0,00	0,00	0,00	0,00	0,00
Wykonanie 2015	0,00	0,00	0,00	0,00	0,00	0,00	0,00	0,00	0,00
Plan 3 kw. 2016	0,00	0,00	0,00	0,00	0,00	0,00	0,00	0,00	0,00
Wykonanie 2016	0,00	0,00	0,00	0,00	0,00	0,00	0,00	0,00	0,00
2017	0,00	0,00	0,00	0,00	0,00	0,00	0,00	0,00	0,00
2018	0,00	0,00	0,00	0,00	0,00	0,00	0,00	0,00	0,00
2019	0,00	0,00	0,00	0,00	0,00	0,00	0,00	0,00	0,00
2020	0,00	0,00	0,00	0,00	0,00	0,00	0,00	0,00	0,00
2021	0,00	0,00	0,00	0,00	0,00	0,00	0,00	0,00	0,00
2022	0,00	0,00	0,00	0,00	0,00	0,00	0,00	0,00	0,00
2023	0,00	0,00	0,00	0,00	0,00	0,00	0,00	0,00	0,00
2024	0,00	0,00	0,00	0,00	0,00	0,00	0,00	0,00	0,00
2025	0,00	0,00	0,00	0,00	0,00	0,00	0,00	0,00	0,00

Wyszczególnienie	Dane uzupełniające o długu i jego spłacie						Wynik operacji niekasowych wpływających na kwotę długu (m.in. umorzenia, różnice kursowe) x
	Splaty rat kapitałowych oraz wykup papierów wartościowych, o których mowa w pkt. 5.1., wynikające wyłączenie z tytułu zobowiązań już zaciągniętych	Kwota długu, którego planowana spłata dokonana się z wydatków budżetu x	Wydatki zmniejszające dług x	w tym:			
Lp	14.1	14.2	14.3	14.3.1	14.3.2	14.3.3	14.4
Formuła							
Wykonanie 2014	513 687,00	0,00	0,00	0,00	0,00	0,00	61 433,33
Wykonanie 2015	485 000,00	0,00	0,00	0,00	0,00	0,00	0,00
Plan 3 kw. 2016	512 628,00	0,00	0,00	0,00	0,00	0,00	0,00
Wykonanie 2016	512 628,00	0,00	0,00	0,00	0,00	0,00	0,00
2017	548 508,00	0,00	0,00	0,00	0,00	0,00	0,00
2018	621 008,00	0,00	0,00	0,00	0,00	0,00	0,00
2019	621 008,00	0,00	0,00	0,00	0,00	0,00	0,00
2020	593 498,92	0,00	0,00	0,00	0,00	0,00	0,00
2021	278 358,03	0,00	0,00	0,00	0,00	0,00	0,00
2022	50 500,00	0,00	0,00	0,00	0,00	0,00	0,00
2023	50 500,00	0,00	0,00	0,00	0,00	0,00	0,00
2024	50 500,00	0,00	0,00	0,00	0,00	0,00	0,00
2025	18 000,00	0,00	0,00	0,00	0,00	0,00	0,00

* Informacja o spełnieniu wskaźnika spłaty zobowiązań określonego w art. 243 ustawy po uwzględnieniu zobowiązań związku współtworzonego przez jednostkę samorządu terytorialnego, oraz po uwzględnieniu ustawowych wyłączeń zostanie automatycznie wygenerowana przez aplikację wskazaną przez Ministra Finansów, o której mowa w § 4 ust. 1 rozporządzenia Ministra Finansów z dnia 10 stycznia 2013 r. w sprawie wieloletniej prognozy finansowej jednostki samorządu terytorialnego (Dz U poz 86, z późn zm.). Automatyczne wyliczenia danych na podstawie wartości historycznych i prognozowanych przez jednostkę samorządu terytorialnego dotyczą w szczególności także poz. 9.6-9.6.1 i pozycji z sekcji nr 16.

** Należy wskazać jedną z następujących podstaw prawnych: art. 240a ust. 4 / art. 240a ust. 8 / art. 240b ustawy określającej procedurę jaką objęta jest jednostka samorządu terytorialnego. x - pozycje oznaczone symbolem „x” sporządza się na okres, na który zaciągnięto oraz planuje się zaciągnąć zobowiązania dłużne (prognoza kwoty długu). Okres ten nie podlega wydłużeniu w sytuacji planowania wydatków z tytułu niewymagalnych poręczeń i gwarancji. W przypadku planowania wydatków z tytułu niewymagalnych poręczeń i gwarancji, wykraczających poza wspomniany okres, należy zamieścić w objaśnieniach do wieloletniej prognozy finansowej. W przypadku, gdy kwoty wydatków informację o wydatkach z tytułu niewymagalnych poręczeń i gwarancji, wykraczających poza okres prognozy kwoty długu to pozycje oznaczone symbolem „x” sporządza się do ostatniego roku, na który ustalono limit wydatków na realizację przedsięwzięć wynikających z limitów wydatków na przedsięwzięcia wykraczają poza okres prognozy kwoty długu to pozycje oznaczone symbolem „x” sporządza się do ostatniego roku, na który ustalono limit wydatków na realizację przedsięwzięć

16) Pozycje sekcji 15 są wykazywane wyłączenie przez jednostki samorządu terytorialnego emitujące obligacje przychodowe.

17) Pozycje sekcji 16 wykazują wyłączenie jednostki objęte procedurą wynikającą z art. 240a lub art. 240b ustawy

PRZEWODNICĄCY
Rady Gminy
Jerzy Krüger

Limit 2022	Limit 2023	Limit 2024	Limit 2025	Limit zobowiązań
0,00	0,00	0,00	0,00	4 623 590,55
0,00	0,00	0,00	0,00	92 832,00
0,00	0,00	0,00	0,00	4 530 758,55
0,00	0,00	0,00	0,00	2 725 730,77

0,00	0,00	0,00	0,00	38 402,00
0,00	0,00	0,00	0,00	31 600,00
0,00	0,00	0,00	0,00	6 802,00

0,00	0,00	0,00	0,00	2 687 328,77
0,00	0,00	0,00	0,00	1 230 006,84
0,00	0,00	0,00	0,00	1 457 321,93
0,00	0,00	0,00	0,00	0,00

L.p.	Nazwa i cel	Jednostka odpowiedzialna lub koordynująca	Okres realizacji		Łączne nakłady finansowe	Limit 2017	Limit 2018	Limit 2019	Limit 2020	Limit 2021
			od	do						
1.2.1	- wydatki bieżące				0,00	0,00	0,00	0,00	0,00	0,00
1.2.2	- wydatki majątkowe				0,00	0,00	0,00	0,00	0,00	0,00
1.3	Wydatki na programy, projekty lub zadania pozostałe (inne niż wymienione w pkt 1.1 i 1.2), z tego				1 874 731,78	335 850,00	705 850,00	297 564,80	217 564,89	0,00
1.3.1	- wydatki bieżące				31 302,00	5 850,00	5 850,00	5 850,00	5 850,00	0,00
1.3.1.1	Projekt kluczowy pn. "Infostrada Kujaw i Pomorza - usługi w zakresie e-Administracji i Informacji Przestrzennej" -	DRZYCIM	2012	2020	24 500,00	4 900,00	4 900,00	4 900,00	4 900,00	0,00
1.3.1.2	Realizacja systemu innowacyjnej edukacji w województwie kujawsko-pomorskim poprzez zbudowanie systemu dystrybucji treści edukacyjnych - doposażenie w tablice interaktywne publicznych szkół podstawowych funkcjonujących na terenie województwa kujawsko-pomorskiego w oddziałach IV-VI	Urząd Gminy Drzycim	2013	2020	6 802,00	950,00	950,00	950,00	950,00	0,00
1.3.2	- wydatki majątkowe				1 843 429,78	330 000,00	700 000,00	291 714,80	211 714,89	0,00
1.3.2.2	Budowa oczyszczalni ścieków w Drzycimiu - projekt	Urząd Gminy Drzycim	2016	2017	105 000,00	30 000,00	0,00	0,00	0,00	0,00
1.3.2.3	Dotacja dla Powiatu Świeckiego na zadanie "Przebudowa drogi powiatowej nr 1212C Bizemiona - Drzycim"	DRZYCIM	2015	2018	700 000,00	0,00	700 000,00	0,00	0,00	0,00
1.3.2.4	Dotacja dla Powiatu Świeckiego na zadanie "Przebudowa drogi powiatowej nr 1213C Osie - stacja kolejowa - Drzycim"	DRZYCIM	2015	2017	300 000,00	300 000,00	0,00	0,00	0,00	0,00
1.3.2.6	Utworzenie kostki betonową placu przy Zespole Placówek Oświatowych w Drzycimiu	Urząd Gminy Drzycim	2015	2020	738 429,78	0,00	0,00	291 714,80	211 714,89	0,00

Limit 2022	Limit 2023	Limit 2024	Limit 2025	Limit zobowiązań
0,00	0,00	0,00	0,00	0,00
0,00	0,00	0,00	0,00	0,00
0,00	0,00	0,00	0,00	1 897 859,78
0,00	0,00	0,00	0,00	54 430,00
0,00	0,00	0,00	0,00	31 600,00
0,00	0,00	0,00	0,00	22 830,00

0,00	0,00	0,00	0,00	1 843 429,78
0,00	0,00	0,00	0,00	105 000,00
0,00	0,00	0,00	0,00	700 000,00
0,00	0,00	0,00	0,00	300 000,00
0,00	0,00	0,00	0,00	738 429,78

PRZEWODNICZĄCY
Rady Gminy
Jerzy Krüger
Jerzy Krüger

Część opisowa do wieloletniej prognozy finansowej na lata 2017 – 2025 dla Gminy Drzycim

Wieloletnią prognozę finansową gminy Drzycim na lata 2017-2025 opracowano na podstawie następujących danych i prognoz:

1. Wykonania budżetu za rok 2014, 2015 i przewidywanego wykonania roku 2016.
2. Wytycznych dotyczących założeń makroekonomicznych na potrzeby wieloletnich prognoz finansowych jednostek samorządu terytorialnego opracowanych przez Ministerstwo Rozwoju i Finansów (aktualizacja – październik 2016 r.).
3. Przepisów ustawy o finansach publicznych, ustawy o samorządzie gminnym oraz ustawy o dochodach jednostek samorządu terytorialnego.

Wieloletnia prognoza finansowa zawiera prognozę dochodów, przychodów, wydatków bieżących i inwestycyjnych, a także rozchodów. W skład wieloletniej prognozy finansowej wchodzi rozszerzona wersja prognozy kwoty długu, wieloletni plan inwestycyjny, objaśnienia przyjętych wartości oraz limity wydatków na programy i projekty realizowane ze środków funduszy strukturalnych.

Wieloletnią prognozę finansową dla gminy Drzycim opracowano na lata 2017 – 2025. Określono wykaz przedsięwzięć realizowanych w latach 2017-2020. Prognozę kwoty długu sporządzono na lata 2017-2025 tj. na okres, na który zaciągnięto oraz planuje się zaciągnąć zobowiązania.

Wykonanie w latach 2014 i 2015 przyjęto wg wartości ze sprawozdań rocznych: Rb-27S, Rb-28S oraz Rb-NDS.

Plan 3 kwartał 2016 rok

Przyjęte wartości są zgodne ze sprawozdaniami za 3 kwartał: Rb-27S, Rb-28S oraz Rb-NDS.

Przewidywane wykonanie na 2016 rok.

Przyjęte wartości są zgodne z ostatnimi zmianami budżetu na 2016 rok.

Na kwotę długu na koniec 2016 roku składają się:

a) kredyty:

1. z Banku Spółdzielczego w Osiu oraz Gospodarczego Banku Wielkopolski S.A. w Poznaniu na sfinansowanie inwestycji, kredyt zaciągnięto w 2010 roku w kwocie 3.000.000,00 zł, na koniec 2016 roku pozostanie do spłaty 1.200.000,00 zł, całość spłacona zostanie w 2020 roku.
2. z Banku Spółdzielczego w Osiu na sfinansowanie występującego w roku 2010 deficytu budżetu, kredyt zaciągnięto w 2010 roku w kwocie 1.100.000,00 zł, na koniec 2016 roku pozostanie do spłaty 522.500,00 zł, całość spłacona zostanie w 2021 roku.
3. z Banku Spółdzielczego w Osiu na sfinansowanie zadania pn. „Budowa wielozadaniowych boisk sportowych w Drzycimiu”, kredyt zaciągnięto w 2012 roku w kwocie 300.000,00 zł, na koniec 2016 roku pozostanie do spłaty 0,00 zł całość spłacona zostanie w 2016 roku.
4. z Banku Spółdzielczego w Osiu na sfinansowanie zadania pn. „Zagospodarowanie centrum wsi Drzycim”, kredyt zaciągnięto w 2014 roku w kwocie 290.000,00 zł, na koniec 2016 roku pozostanie do spłaty 290.000,00 zł całość spłacona zostanie w 2021 roku.

5. z Banku Spółdzielczego w Osiu na sfinansowanie zadania pn. „Przebudowa dróg gminnych w miejscowości Gródek, ulice: Miodowa, Brzozowa, Świerkowa, Szkolna – I etap, ul. Szkolna”, kredyt zaciągnięto w 2014 roku w kwocie 282.658,03 zł, na koniec 2016 roku pozostanie do spłaty 282.658,03 zł całość spłacona zostanie w 2021 roku.

6. z Banku Spółdzielczego w Osiu na sfinansowanie zadania pn. „Przebudowa dróg gminnych w miejscowości Gródek, ulice: Miodowa, Brzozowa, Świerkowa, Szkolna – II etap, ul. Miodowa”, kredyt zaciągnięto w 2014 roku w kwocie 95.000,00 zł, na koniec 2016 roku pozostanie do spłaty 95.000,00 zł całość spłacona zostanie w 2021 roku.

7. z Banku Spółdzielczego w Osiu na sfinansowanie zadania pn.: „Utwardzenie kostką betonową placu przy Zespole Placówek Oświatowych w Drzycimiu – Etap Ib” kredyt zaciągnięto w 2016 roku w kwocie 130.000,00 zł, na koniec 2016 roku pozostanie do spłaty 130.000,00 zł, całość zostanie spłacona w 2024 roku.

8. z Banku Spółdzielczego w Osiu na sfinansowanie zadania pn.: „Przebudowa dróg gminnych ulice: Brzozowa, Miodowa, Szkolna, Świerkowa w miejscowości Gródek – III etap Brzozowa, Świerkowa”, kredyt zaciągnięto w 2016 roku w kwocie 90.000,00 zł, na koniec 2016 roku pozostanie do spłaty 90.000,00 zł, całość zostanie spłacona w 2025 roku.

b) pożyczki:

1. z WFOŚiGW w Toruniu na Rozbudowę sieci wodociągowej w gminie Drzycim (Drzycim, Wery, Gródek) – I etap Gródek, pożyczkę zaciągnięto w 2014 roku w kwocie 138.838,92 zł, na koniec 2016 roku pozostanie do spłaty 138.838,92 zł całość spłacona zostanie w 2019 roku.

2. z WFOŚiGW w Toruniu na Termomodernizację budynku komunalnego przy ul. Dworcowej 20 w miejscowości Drzycim, pożyczkę zaciągnięto w 2014 roku w kwocie 110.512,00 zł, na koniec 2016 roku pozostanie do spłaty 82.884,00 zł całość spłacona zostanie w 2020 roku.

Reasumując kwota długu na koniec 2016 roku stanowi kwotę 2.831.880,95 zł.

Prognozy na lata 2017 – 2025:

W 2017 roku planowane dochody, wydatki, przychody i rozchody są zgodne z uchwałą budżetową na rok 2017.

Planowane dochody budżetu na 2017 r. po zmianie stanowią wielkość **20.914.263,10 zł**, w tym:

a) dochody bieżące w wysokości	18.723.541,06 zł ,
- dotacje na zadania zlecone	5.907.589,50 zł,
- dotacje na podstawie porozumień z organami administracji rządowej	1.500,00 zł,
- dotacje na zadania własne	337.800,00 zł,
- subwencje z budżetu państwa	6.207.366,00 zł,
- dochody własne gminy	6.269.285,56 zł,
b) dochody majątkowe w wysokości	2.190.722,04 zł
- dotacje i środki otrzymane na inwestycje	1.910.736,04 zł,

- dochody ze sprzedaży majątku

279.986,00 zł.”

W ramach dochodów majątkowych zaplanowano środki otrzymane na inwestycje. Są to:

- środki na realizację zadania pn.: „Rozbudowa stacji uzdatniania wody w miejscowości Drzycim”. Zadanie przewidziane do dofinansowania z Programu Obszarów Wiejskich. Priorytet: Podstawowe usługi i odnowa wsi na obszarach wiejskich. Działanie: Gospodarka wodno – ściekowa. Wysokość dofinansowania to 63,63% kosztów kwalifikowalnych. Kwota dofinansowania to 905.649,56 zł,

- środki na realizację zadania pn.: „Modernizacja świetlicy w m. Jastrzębie”. Zadanie przewidziane do dofinansowania z Programu Obszarów Wiejskich. Priorytet: Podstawowe usługi i odnowa wsi na obszarach wiejskich. Poddziałanie: Wsparcie inwestycji w tworzenie, ulepszanie i rozwijanie podstawowych usług lokalnych dla ludności wiejskiej, w tym rekreacji i kultury, i powiązanej infrastruktury. Kwota dofinansowania to 170.000,00 zł.

- środki na realizację zadania pn.: „Rozbudowa sieci kanalizacji sanitarnej w miejscowości Gródek, ul. Polna i Kwiatowa”. Oś Priorytetowa 4. Region przyjazny środowisku, działanie 4.3. Rozwój Infrastruktury wodno – ściekowej. Wysokość dofinansowania 85% wartości kosztów kwalifikowalnych. Kwota dofinansowania to 700.000,00 zł

Zaplanowano również dochody ze sprzedaży mienia w łącznej kwocie 279.986,00 zł (planowana sprzedaż działki rolnej 3/1 w msc. Dąbrówka – 52.750,00 zł, działka rolna nr 38/1 w msc. Biechowo – 9.190,00 zł, działka rolna nr 33/14 w msc. Drzycim – 44.620,00 zł, działka rolna nr 33/12 w msc. Drzycim – 13.426,00 zł, budynek mieszkalny jednorodzinny w msc. Drzycim – 160.000,00 zł).

Planowane wydatki budżetu na 2017 r. po zmianie stanowią wielkość **22.417.092,06 zł**, w tym:

a) wydatki bieżące w wysokości, w tym:	18.412.819,93 zł,
- wydatki jednostek budżetowych, w tym:	10.844.383,05 zł,
- wynagrodzenia osobowe i pochodne od wynagrodzeń	7.202.419,43 zł,
- wydatki związane z realizacją ich statutowych zadań	3.641.963,62 zł,
- dotacje	882.418,20 zł,
- świadczenia na rzecz osób fizycznych	6.526.018,68 zł,
- wydatki na obsługę długu	160.000,00 zł,

W przychodach roku 2017 ujęto wolne środki w kwocie 1.045.336,96, które wynikają z bilansu z wykonania budżetu za 2016 rok. Z wolnych środków zostanie pokryty deficyt w kwocie 496.828,96 zł, spłaty rat z tytułów zaciągniętych pożyczek i kredytów w kwocie 548.508,00 zł.

Deficyt po zmianie wynosi 1.502.828,96 zł.

Źródłem pokrycia planowanego deficytu będzie:

- pożyczka długoterminowa w kwocie 517.000,00 zł na realizację zadania pn.: „Rozbudowa stacji uzdatniania wody w miejscowości Drzycim”,
- pożyczka długoterminowa w kwocie 489.000,00 zł na realizację zadania pn.: „Budowa sieci kanalizacji sanitarnej w miejscowości Gródek, ul. Polna i Kwiatowa”.
- wolne środki w kwocie 496.828,96 zł.

Rozchody obejmują spłatę rat kapitałowych z tytułu zaciągniętych pożyczek i kredytów w kwocie 548.508,00 zł.

Szczegółowe omówienie planu dochodów i wydatków przedstawiono w objaśnieniach do projektu budżetu na rok 2017.

W 2018 roku dochody ogółem maleją w stosunku do roku poprzedniego, z uwagi na to, iż w 2018 roku nie planuje się dochodów z tytułu dofinansowania zadań majątkowych, a także ze sprzedaży mienia, co miało miejsce w 2017 roku. Planuje się wzrost dochodów bieżących o 5,94% w stosunku do roku 2017. Zaplanowano wzrost dochodów z tytułu udziału we wpływach z podatku dochodowego od osób fizycznych o 4,0%, dochody z tytułu udziału we wpływach z podatku dochodowego od osób prawnych przyjęto na poziomie 12.900,00 zł, tak jak w 2017 roku. Planuje się podwyżkę podatków lokalnych o 4,25%, a dochody z subwencji zaplanowano ze wzrostem 2,0%. Dochody z tytułu dotacji i środków przeznaczonych na cele bieżące zaplanowano w kwocie 7.180.280,17 zł, na poziomie przewidywanego wykonania w roku 2016 (nie odniesiono się do planu z roku 2017 w tym zakresie, ponieważ dotacje od Wojewody Kujawsko – Pomorskiego są zwiększane w ciągu roku i bardziej miarodajne są dane z wykonania roku 2016).

Wydatki ogółem ulegną zmniejszeniu, z powodu zmniejszenia wydatków majątkowych. Zgodnie z planem inwestycji wieloletnich planuje się dotację dla Powiatu Świeckiego na zadanie „Przebudowa drogi powiatowej nr 1212C Brzemiona – Drzycim” w kwocie 700.000,00 zł. Wydatki bieżące wzrosną o 0,13 % w stosunku do roku 2017. Na realizację inwestycji jednorocznych planuje się 78.068,75 zł.

W 2019 roku planuje się wzrost dochodów bieżących o wskaźnik 2,3%. Zaplanowano wzrost dochodów z tytułu udziału we wpływach z podatku dochodowego od osób fizycznych o 2,0%, dochody z tytułu udziału we wpływach z podatku dochodowego od osób prawnych przyjęto na poziomie 12.900,00 zł, tak jak w 2017 roku. Planuje się podwyżkę podatków lokalnych o 2,0%, a dochody z subwencji zaplanowano ze wzrostem 4,0%. Dochody z tytułu dotacji i środków przeznaczonych na cele bieżące zaplanowano w kwocie 7.252.082,97 zł, ze wzrostem 1,0% w stosunku do planu roku 2018.

Wydatki ogółem ulegną zwiększeniu o 2,3%, z powodu zwiększenia wydatków majątkowych. Zgodnie z planem inwestycji wieloletnich planuje się realizację zadania pn.: „Utworzenie kostki betonowej placu przy Zespole Placówek Oświatowych w Drzycimiu”. Na realizację inwestycji jednorocznych planuje się 649.540,69 zł, które związane są z niezbędnymi modernizacjami dróg. Wydatki bieżące wzrosną o 1,56% w stosunku do roku 2018.

W 2020 roku planuje się wzrost dochodów bieżących o wskaźnik 2,03%. Zaplanowano wzrost dochodów z tytułu udziału we wpływach z podatku dochodowego od osób fizycznych o 2,0%, dochody z tytułu udziału we wpływach z podatku dochodowego od osób prawnych przyjęto na poziomie 12.900,00 zł, tak jak w 2017 roku. Planuje się podwyżkę podatków lokalnych o 4,0%, a dochody z subwencji zaplanowano ze wzrostem 2,0%. Dochody z tytułu dotacji i środków przeznaczonych na cele bieżące zaplanowano w kwocie 7.324.603,80 zł, ze wzrostem 1,0% w stosunku do planu roku 2019.

Zaplanowano wzrost wydatków o 2,23%. Zgodnie z planem inwestycji wieloletnich planuje się realizację zadania pn.: „Utworzenie kostki betonowej placu przy Zespole Placówek Oświatowych w Drzycimiu” w kwocie 211.714,89 zł. Na realizację inwestycji jednorocznych

planuje się 699.844,88 zł, które związane są z niezbędnymi modernizacjami dróg i budynków komunalnych, a także modernizacjami budynków szkół. Wydatki bieżące wzrosną o 2,5% w stosunku do roku 2019 zgodnie z założeniami zawartymi w wytycznych dotyczących założeń makroekonomicznych na potrzeby wieloletnich prognoz finansowych jednostek samorządu terytorialnego (aktualizacja – październik 2016 r.).

W 2021 roku planuje się wzrost dochodów bieżących o wskaźnik 2,04%. Zaplanowano wzrost dochodów z tytułu udziału we wpływach z podatku dochodowego od osób fizycznych o 2,0%, dochody z tytułu udziału we wpływach z podatku dochodowego od osób prawnych przyjęto na poziomie 12.900,00 zł, tak jak w 2017 roku. Planuje się podwyżkę podatków lokalnych o 4,0%, a dochody z subwencji zaplanowano ze wzrostem 2,0%. Dochody z tytułu dotacji i środków przeznaczonych na cele bieżące zaplanowano w kwocie 7.397.849,84 zł, ze wzrostem 1,0% w stosunku do planu roku 2020.

Zaplanowano wzrost wydatków o 2,67%. Zgodnie z planem inwestycji wieloletnich w roku 2021 i kolejnych nie planuje się realizacji takich zadań. Zaplanowano jednak środki w kwocie 963.752,93 zł na realizację inwestycji jednorocznych, ponieważ wykonanie wydatków inwestycyjnych w poprzednich latach oscylowało wokół 900.000,00 zł. Inwestycje jednoroczne związane są z rozbudową kanalizacji sanitarnej, rozbudową oczyszczalni ścieków, a także budową oświetlenia ulicznego. Wydatki bieżące wzrosną o 2,5% w stosunku do roku 2020 zgodnie z założeniami zawartymi w wytycznych dotyczących założeń makroekonomicznych na potrzeby wieloletnich prognoz finansowych jednostek samorządu terytorialnego (aktualizacja – październik 2016 r.).

W 2022 roku planuje się wzrost dochodów bieżących o wskaźnik 2,05%. Zaplanowano wzrost dochodów z tytułu udziału we wpływach z podatku dochodowego od osób fizycznych o 2,0%, dochody z tytułu udziału we wpływach z podatku dochodowego od osób prawnych przyjęto na poziomie 12.900,00 zł, tak jak w 2017 roku. Planuje się podwyżkę podatków lokalnych o 4%, a dochody z subwencji zaplanowano ze wzrostem 2,0%. Dochody z tytułu dotacji i środków przeznaczonych na cele bieżące zaplanowano w kwocie 7.471.828,34 zł, ze wzrostem 1,0% w stosunku do planu roku 2021.

Zaplanowano wzrost wydatków o 3,21%. Zgodnie z planem inwestycji wieloletnich w roku 2022 i kolejnych nie planuje się realizacji takich zadań. Zaplanowano jednak środki w kwocie 1.125.417,33 zł na realizację inwestycji jednorocznych. Inwestycje jednoroczne związane są z rozbudową kanalizacji sanitarnej, a także rozbudową oczyszczalni ścieków, niezbędnymi modernizacjami dróg i budynków komunalnych. Wydatki bieżące wzrosną o 2,5% w stosunku do roku 2021 zgodnie z założeniami zawartymi w wytycznych dotyczących założeń makroekonomicznych na potrzeby wieloletnich prognoz finansowych jednostek samorządu terytorialnego (aktualizacja – październik 2016 r.).

W 2023 roku planuje się wzrost dochodów bieżących o wskaźnik 2,06%. Zaplanowano wzrost dochodów z tytułu udziału we wpływach z podatku dochodowego od osób fizycznych o 2,0%, dochody z tytułu udziału we wpływach z podatku dochodowego od osób prawnych przyjęto na poziomie 12.900,00 zł, tak jak 2017 roku. Planuje się podwyżkę podatków lokalnych o 4,0%, a dochody z subwencji zaplanowano ze wzrostem 2,0%. Dochody z tytułu dotacji i środków przeznaczonych na cele bieżące zaplanowano w kwocie 7.546.546,62 zł, ze wzrostem 1,0% w stosunku do planu roku 2022.

Zaplanowano wzrost wydatków o 2,09%. Zgodnie z planem inwestycji wieloletnich w roku 2023 i kolejnych nie planuje się realizacji takich zadań. Zaplanowano jednak środki w kwocie 1.059.826,35 zł na realizację inwestycji jednorocznych. Inwestycje jednoroczne w tak odległym okresie są trudne do przewidzenia, jednak w gminie potrzebne są zadania związane są z rozbudową sieci wodociągowej i kanalizacyjnej, które planuje się zrealizować w przyszłości. Wydatki bieżące wzrosną o 2,5% w stosunku do roku 2022 zgodnie z założeniami zawartymi w wytycznych dotyczących założeń makroekonomicznych na potrzeby wieloletnich prognoz finansowych jednostek samorządu terytorialnego (aktualizacja – październik 2016 r.).

W 2024 roku planuje się wzrost dochodów bieżących o wskaźnik 2,08%. Zaplanowano wzrost dochodów z tytułu udziału we wpływach z podatku dochodowego od osób fizycznych o 2,0%, dochody z tytułu udziału we wpływach z podatku dochodowego od osób prawnych przyjęto na poziomie 12.900,00 zł, tak jak w 2017 roku. Planuje się podwyżkę podatków lokalnych o 4,0%, a dochody z subwencji zaplanowano ze wzrostem 2,0%. Dochody z tytułu dotacji i środków przeznaczonych na cele bieżące zaplanowano w kwocie 7.622.012,08 zł, ze wzrostem 1,0% w stosunku do planu roku 2023.

Zaplanowano wzrost wydatków o 2,10%. Zgodnie z planem inwestycji wieloletnich w roku 2024 i 2025 nie planuje się realizacji takich zadań. Zaplanowano jednak środki w kwocie 992.176,37 zł na realizację inwestycji jednorocznych. Inwestycje jednoroczne w tak odległym okresie są trudne do przewidzenia, jednak zawsze są potrzebne modernizacje dróg gminnych i budynków komunalnych, które zakładamy do wykonania. Wydatki bieżące wzrosną o 2,5% w stosunku do roku 2023 zgodnie z założeniami zawartymi w wytycznych dotyczących założeń makroekonomicznych na potrzeby wieloletnich prognoz finansowych jednostek samorządu terytorialnego (aktualizacja – październik 2016 r.).

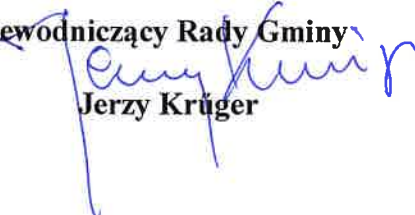
W 2025 roku planuje się wzrost dochodów bieżących o wskaźnik 2,09%. Zaplanowano wzrost dochodów z tytułu udziału we wpływach z podatku dochodowego od osób fizycznych o 2,0%, dochody z tytułu udziału we wpływach z podatku dochodowego od osób prawnych przyjęto na poziomie 12.900,00 zł, tak jak w 2017 roku. Planuje się podwyżkę podatków lokalnych o 4,0%, a dochody z subwencji zaplanowano ze wzrostem 2,0%. Dochody z tytułu dotacji i środków przeznaczonych na cele bieżące zaplanowano w kwocie 7.698.232,21 zł, ze wzrostem 1,0% w stosunku do planu roku 2024.

Zaplanowano wzrost wydatków o 2,26%. Zgodnie z planem inwestycji wieloletnich w roku 2025 nie planuje się realizacji takich zadań. Zaplanowano jednak środki w kwocie 962.418,75 zł na realizację inwestycji jednorocznych, ponieważ wykonanie wydatków inwestycyjnych w poprzednich latach oscyloowało wokół 900.000,00 zł. Inwestycje jednoroczne w tak odległym okresie są trudne do przewidzenia, jednak zawsze są potrzebne przebudowy dróg gminnych czy modernizacje budynków komunalnych, które zakładamy do wykonania. Wydatki bieżące wzrosną o 2,5% w stosunku do roku 2024 zgodnie z założeniami zawartymi w wytycznych dotyczących założeń makroekonomicznych na potrzeby wieloletnich prognoz finansowych jednostek samorządu terytorialnego (aktualizacja – październik 2016 r.).

W latach 2018-2025 nie planuje się żadnych dochodów majątkowych.

W latach 2018 – 2025 zakłada się, że planowana nadwyżka zostanie przeznaczona w miarę potrzeb na spłaty zobowiązań i wydatki majątkowe, a jeżeli nie zostanie w pełni wykorzystana to wejdzie w nadwyżkę budżetową lat kolejnych.

W latach 2017 – 2020 zakłada się wydatki majątkowe zawarte w wykazie przedsięwzięć, a także jednoroczne niezbędne do sprawnego działania gminy. W latach 2021 - 2025 zakłada się tylko realizację wydatków majątkowych jednorocznych związanych z niezbędnymi modernizacjami dróg, budynków komunalnych, budową infrastruktury wodno – kanalizacyjnej czy budową oświetlenia.

Przewodniczący Rady Gminy

Jerzy Krüger