

## **PROTOKÓŁ Nr XX/2017**

(sporządzony w oparciu o zapis dźwiękowy)

### **z przebiegu XX sesji Rady Gminy w Drzycimiu odbytej w dniu 28 marca 2017 roku**

otwartej o godz. 13<sup>00</sup>  
zamkniętej o godz. 15<sup>15</sup>.

W sesji udział wzięło 12 radnych na skład ustawowy 15.

#### **Spoza składu Rady Gminy w sesji uczestniczyły następujące osoby:**

1. p. Waldemar Moczyński – Wójt Gminy Drzycim,
2. p. Anna Maćkowska – Sekretarz Gminy,
3. p. Joanna Riesop – Skarbnik Gminy,
4. p. Natalia Partyka – Kierownik Referatu Infrastruktury i Rozwoju Gospodarczego
5. p. Anna Dziedziech – Młodszy Referent ds. oświaty i plac oświaty,
6. p. Malwina Sadowska – Młodszy Referent ds. mienia komunalnego i planowania przestrzennego
7. p. Aleksandra Lubińska – Referent ds. rolnictwa, leśnictwa i ochrony Środowiska
8. p. Krzysztof Nowiński – Podinspektor ds. rolnictwa, leśnictwa i ochrony środowiska
9. p. Józef Szeligowski – Kierownik Zakładu Gospodarki Komunalnej w Drzycimiu.

Z zaproszonych na sesję sołtysów z terenu gminy tylko jeden był obecny.

**Obradom przewodniczył:** p. Jerzy Krüger Przewodniczący Rady Gminy.

**Protokolant obrad:** Inspektor ds. Obsługi Rady Bożena Szajerka.

**Porządek obrad przewidziany na XX sesję:**

1. Otwarcie sesji.
2. Stwierdzenie quorum.
3. Przyjęcie protokołu z przebiegu XIX sesji Rady Gminy.
4. Przyjęcie porządku obrad.
5. Informacja Wójta Gminy z działalności w okresie międzysesyjnym.
6. Składanie interpelacji.
7. Podjęcie uchwały w sprawie dostosowania sieci szkół podstawowych i gimnazjów do nowego ustroju szkolnego, wprowadzonego ustawą – Prawo oświatowe na okres od dnia 1 września 2017 r. do dnia 31 sierpnia 2019 r.
8. Podjęcie uchwały w sprawie określenia kryteriów rekrutacji do klas I publicznych szkół podstawowych, dla których Gmina Drzycim jest organem prowadzącym.
9. Podjęcie uchwały w sprawie określenia kryteriów drugiego etapu postępowania rekrutacyjnego do publicznego przedszkola, oddziału przedszkolnego w publicznej szkole podstawowej, dla których Gmina Drzycim jest organem prowadzącym.
10. Podjęcie uchwały w sprawie określenia zasad rozliczania tygodniowego obowiązkowego wymiaru godzin zajęć nauczycieli realizujących w ramach stosunku pracy obowiązki określone dla stanowisk o różnym tygodniowym obowiązkowym wymiarze godzin oraz w sprawie ustalenia tygodniowego obowiązkowego wymiaru godzin zajęć niektórych nauczycieli zatrudnionych w szkołach i przedszkolach prowadzonych przez Gminę Drzycim.
11. Podjęcie uchwały w sprawie przedłużenia obowiązywania dotychczasowych taryf dla następujących grup taryfowych „Woda teren Gminy G-1, Ścieki Drzycim G-2, Ścieki Gródek G-3” zbiorowego zaopatrzenia w wodę i zbiorowego odprowadzania ścieków.

12. Podjęcie uchwały w sprawie wyrażenia zgody na zamianę nieruchomości położonych w miejscowości Sierosławek.
13. Podjęcie uchwały w sprawie wyrażenia zgody na sprzedaż nieruchomości komunalnej położonej w miejscowości Dąbrówka, w drodze przetargu
14. Podjęcie uchwały w sprawie zasad udzielenia dotacji celowej na budowę przydomowych oczyszczalni ścieków na terenie gminy Drzycim.
15. Podjęcie uchwały w sprawie określenia stawek opłat za usunięcie drzew i krzewów na terenie gminy Drzycim.
16. Podjęcie uchwały w sprawie przyjęcia Programu opieki nad zwierzętami bezdomnymi oraz zapobiegania bezdomności zwierząt na terenie gminy Drzycim.
17. Podjęcie uchwały w sprawie przeprowadzenia zabiegów pielęgnacyjnych i konserwacyjnych pomnika przyrody – drzew z gatunku lipa drobnolistna oraz dąb szypułkowy.
18. Podjęcie uchwały w sprawie zniesienia formy ochrony przyrody z 382 drzew wchodzących w skład alei przydrożnej będącej pomnikiem przyrody przy drodze powiatowej nr 1213C Osie stacja kolejowa – Drzycim.
19. Podjęcie uchwały w sprawie wyznaczenia obszaru zdegradowanego i obszaru rewitalizacji Gminy Drzycim.
20. Podjęcie uchwały w sprawie zaciągnięcia i zabezpieczenia długoterminowej pożyczki na zadanie: „Rozbudowa stacji uzdatniania wody w miejscowości Drzycim.”
21. Podjęcie uchwały w sprawie zaciągnięcia i zabezpieczenia długoterminowej pożyczki na zadanie pn.: „Budowa sieci kanalizacji sanitarnej w miejscowości Gródek ul. Polna i Kwiatowa.”
22. Podjęcie uchwały w sprawie zaproponowanych zmian w budżecie gminy na 2017 rok.
23. Podjęcie uchwały w sprawie zaproponowanych zmian w WPF.
24. Odpowiedzi na interpelacje.
25. Sprawy bieżące Rady Gminy.
26. Wolne wnioski i zapytania.
27. Zamknięcie obrad.

#### **Ad. 1.**

Otwarcia XX sesji Rady Gminy dokonał p. Jerzy Krüger Przewodniczący Rady Gminy. Powitał zgromadzonych członków Rady, Wójta Gminy, Kierownika ZGK w Drzycimiu oraz pracowników Urzędu Gminy.

#### **Ad. 2.**

Przewodniczący Rady stwierdził, że zgodnie z listą obecności w sesji uczestniczy 12 radnych, wobec czego Rada władna jest obradować, jak i podejmować prawomocne rozstrzygnięcia. Lista obecności radnych stanowi załącznik nr 1 do protokołu.

Radni nieobecni:

- 1) Pani Anna Czerwińska,
- 2) Pani Barbara Kruczyńska,
- 3) Pan Jacek Szopiński.

#### **Ad. 3.**

Protokół z przebiegu XIX sesji Rady Gminy został przyjęty przez Radę Gminy jednogłośnie.

#### **Ad. 4.**

Do przesłanego porządku obrad XX sesji członkowie Rady uwag nie wnieśli, natomiast o udzielenie głosu poprosił Pan Wójt, który zwrócił się do Rady z wnioskiem o zdjęcie z porządku obrad tematów nr „20” i „21” i wprowadzenie tematu jako „20” Stanowisko Rady w sprawie ustalenia sposobu rozpatrzenia pisma wystosowanego przez pracownika Publicznego Gimnazjum w Gródku.

Wnioski Wójta zostały przyjęte przez Radę jednogłośnie.

Jednogłośnie Rada przyjęła porządek obrad ze zmianami.

## **Ciąg dalszy porządku obrad po zmianie:**

5. Informacja Wójta Gminy z działalności w okresie międzysesyjnym.
6. Składanie interpelacji.
7. Podjęcie uchwały w sprawie dostosowania sieci szkół podstawowych i gimnazjów do nowego ustroju szkolnego, wprowadzonego ustawą – Prawo oświatowe na okres od dnia 1 września 2017 r. do dnia 31 sierpnia 2019 r.
8. Podjęcie uchwały w sprawie określenia kryteriów rekrutacji do klas I publicznych szkół podstawowych, dla których Gmina Drzycim jest organem prowadzącym.
9. Podjęcie uchwały w sprawie określenia kryteriów drugiego etapu postępowania rekrutacyjnego do publicznego przedszkola, oddziału przedszkolnego w publicznej szkole podstawowej, dla których Gmina Drzycim jest organem prowadzącym.
10. Podjęcie uchwały w sprawie określenia zasad rozliczania tygodniowego obowiązkowego wymiaru godzin zajęć nauczycieli realizujących w ramach stosunku pracy obowiązki określone dla stanowisk o różnym tygodniowym obowiązkowym wymiarze godzin oraz w sprawie ustalenia tygodniowego obowiązkowego wymiaru godzin zajęć niektórych nauczycieli zatrudnionych w szkołach i przedszkolach prowadzonych przez Gminę Drzycim.
11. Podjęcie uchwały w sprawie przedłużenia obowiązywania dotychczasowych taryf dla następujących grup taryfowych „Woda teren Gminy G-1, Ścieki Drzycim G-2, Ścieki Gródek G-3” zbiorowego zaopatrzenia w wodę i zbiorowego odprowadzania ścieków.
12. Podjęcie uchwały w sprawie wyrażenia zgody na zamianę nieruchomości położonych w miejscowości Sierosławek.
13. Podjęcie uchwały w sprawie wyrażenia zgody na sprzedaż nieruchomości komunalnej położonej w miejscowości Dąbrówka, w drodze przetargu.
14. Podjęcie uchwały w sprawie zasad udzielenia dotacji celowej na budowę przydomowych oczyszczalni ścieków na terenie gminy Drzycim.

15. Podjęcie uchwały w sprawie określenia stawek opłat za usunięcie drzew i krzewów na terenie gminy Drzycim.
16. Podjęcie uchwały w sprawie przyjęcia Programu opieki nad zwierzętami bezdomnymi oraz zapobiegania bezdomności zwierząt na terenie gminy Drzycim.
17. Podjęcie uchwały w sprawie przeprowadzenia zabiegów pielęgnacyjnych i konserwacyjnych pomnika przyrody – drzew z gatunku lipa drobnolistna oraz dąb szypułkowy.
18. Podjęcie uchwały w sprawie zniesienia formy ochrony przyrody z 382 drzew wchodzących w skład alei przydrożnej będącej pomnikiem przyrody przy drodze powiatowej nr 1213C Osie stacja kolejowa – Drzycim.
19. Podjęcie uchwały w sprawie wyznaczenia obszaru zdegradowanego i obszaru rewitalizacji Gminy Drzycim.
20. Stanowisko Rady w sprawie ustalenia sposobu rozpatrzenia pisma wystosowanego przez pracownika Publicznego Gimnazjum w Gródku
21. Podjęcie uchwały w sprawie zaproponowanych zmian w budżecie gminy na 2017 rok.
22. Podjęcie uchwały w sprawie zaproponowanych zmian w WPF.
23. Odpowiedzi na interpelacje.
24. Sprawy bieżące Rady Gminy.
25. Wolne wnioski i zapytania.
26. Zamknięcie obrad.

#### **Ad. 5.**

Pan Wójt przedstawił informację ze swojej działalności obejmującej okres od 10 lutego 2017 r. do 27 marca 2017 r. Stanowi ona załącznik nr 2 do niniejszego protokołu.

#### **Ad. 6.**

Interpelacji nie składano.

## **Ad. 7.**

Temat dotyczący dostosowania sieci szkół podstawowych i gimnazjów do nowego ustroju szkolnego omówiła Pani Anna Dziedziech: „W pierwszym terminie Otrzymałiście Państwo materiały, w których musieliśmy nanieść poprawki. W broszurach, które dzisiaj Państwo otrzymaliście są zaznaczone na szaro tzw. średniki. Słowo załącznik powinno być napisane z małej litery. Na pewno się Państwo zorientowaliście i zauważyliście, że w załączniku nr 2 w pierwszej wersji były wpisane miejscowości z obwodu Szkoły Publicznego Gimnazjum, a muszą być wpisane wszystkie miejscowości z terenu gminy. W związku z tym są dopisane te miejscowości. Po konsultacji z nadzorem Wojewody Kujawsko-Pomorskiego musieliśmy zlikwidować paragraf 6, w którym był zapis, że poprzednia uchwałą w sprawie określenia obwodów Szkoły Podstawowej w Drzycimiu traci moc. Ze względu na to, że wynika to z mocy ustawy wykreślamy go. Paragraf 7 stał się tym sposobem paragrafem 6. Do projektu dostosowania sieci szkół podstawowych i gimnazjów do nowego ustroju szkolnego w formie Uchwały Nr XIX/142/2017 otrzymaliśmy pozytywną opinię Kujawsko-Pomorskiego Kuratora Oświaty. Chciałam dodać, że dzisiejszy projekt został zaopiniowany przez związek Nauczycielstwa Polskiego oraz Solidarność.”

Opinię pozytywną do omówionego projektu uchwały przedstawiła Pani Elżbieta Babińska – Przewodnicząca Komisji ds. Kultury, Oświaty, Zdrowia, Spraw Socjalnych, Bezpieczeństwa Publicznego i Ochrony Przeciwpożarowej.

W otwartej przez Przewodniczącego Rady dyskusji nikt nie zabrał głosu.

Poddana pod głosowanie **Uchwała Nr XX/148/2017** w sprawie dostosowania sieci szkół podstawowych i gimnazjów do nowego ustroju szkolnego, wprowadzonego ustawą – Prawo oświatowe na okres od dnia 1 września 2017 r. do dnia 31 sierpnia 2019 r. została podjęta w następującym wyniku głosowania: 8 głosów „za” 4 przeciwne. Podjęta uchwała stanowi załącznik nr 3 do niniejszego protokołu.

#### **Ad. 8.**

Projekt uchwały w sprawie określenia kryteriów rekrutacji do klas I publicznych szkół podstawowych, dla których Gmina Drzycim jest organem prowadzącym omówiła również Pani Anna Dziedziech – zgodnie z uzasadnieniem do projektu uchwały.

Głos zabrała Pani Elżbieta Babińska – Przewodnicząca Komisji ds. Kultury, Oświaty, Zdrowia, Spraw Socjalnych, Bezpieczeństwa Publicznego i Ochrony Przeciwpożarowej przedstawiając pozytywną opinię do omówionego projektu uchwały.

W otwartej dyskusji nikt nie zabrał głosu.

**Uchwała Nr XX/149/2017** w sprawie określenia kryteriów rekrutacji do klas I publicznych szkół podstawowych, dla których Gmina Drzycim jest organem prowadzącym została podjęta w następującym wyniku głosowania: 5 głosów „za” 5 przeciwne i 3 wstrzymujące się. Uchwała stanowi załącznik nr 4 do protokołu.

#### **Ad. 9.**

Projekt uchwały w sprawie określenia kryteriów drugiego etapu postępowania rekrutacyjnego do publicznego przedszkola, oddziału przedszkolnego w publicznej szkole podstawowej, dla których Gmina Drzycim jest organem prowadzącym omówiła Pani Anna Dziedziech – zgodnie z treścią uzasadnienia zawartego w projekcie.

Do omówionego projektu uchwały pozytywną opinię przedstawiła Pani Elżbieta Babińska – Przewodnicząca Komisji ds. Kultury, Oświaty, Zdrowia, Spraw Socjalnych, Bezpieczeństwa Publicznego i Ochrony Przeciwpożarowej.

W dyskusji głosów nie było.

Za poddaną pod głosowanie **Uchwałą Nr XX/150/2017** w sprawie określenia kryteriów drugiego etapu postępowania rekrutacyjnego do

publicznego przedszkola, oddziału przedszkolnego w publicznej szkole podstawowej, dla których Gmina Drzycim jest organem prowadzącym opowiedziało się 5 radnych, 7 wstrzymało się od głosu. Podjęta uchwała stanowi załącznik nr 5 do niniejszego protokołu.

#### **Ad. 10.**

Kolejny już projekt uchwały dotyczący określenia zasad rozliczania tygodniowego obowiązkowego wymiaru godzin zajęć nauczycieli realizujących w ramach stosunku pracy obowiązki określone dla stanowisk o różnym tygodniowym obowiązkowym wymiarze godzin oraz w sprawie ustalenia tygodniowego obowiązkowego wymiaru godzin zajęć niektórych nauczycieli zatrudnionych w szkołach i przedszkolach prowadzonych przez Gminę Drzycim, w oparciu o uzasadnienie, omówiła Pani Anna Dziedziech.

Pozytywną opinię, wypracowaną przez Komisję ds. Kultury, Oświaty, Zdrowia, Spraw Socjalnych, Bezpieczeństwa Publicznego i Ochrony Przeciwpożarowej przedstawiła jej Przewodnicząca Pani Elżbieta Babińska.

W otwartej dyskusji nikt nie zabrał głosu.

**Uchwała Nr XX/151/2017** w sprawie określenia zasad rozliczania tygodniowego obowiązkowego wymiaru godzin zajęć nauczycieli realizujących w ramach stosunku pracy obowiązki określone dla stanowisk o różnym tygodniowym obowiązkowym wymiarze godzin oraz w sprawie ustalenia tygodniowego obowiązkowego wymiaru godzin zajęć niektórych nauczycieli zatrudnionych w szkołach i przedszkolach prowadzonych przez Gminę Drzycim została podjęta przez Radę Gminy jednogłośnie i stanowi załącznik nr 6 do protokołu.

#### **Ad. 11.**

Temat przedłużenia obowiązywania dotychczasowych taryf zbiorowego zaopatrzenia w wodę i zbiorowego odprowadzania ścieków omówił Kierownik Zakładu Gospodarki Komunalnej Pan Józef Szeligowski: „Zakład Gospodarki

Komunalnej przedłożył Państwu wniosek o przedłużenie obowiązujących taryf na wodę i ścieki na terenie gminy Drzycim. Nietypowy wiosenny termin przedłużenia tych taryf wynika stąd, że w zeszłym roku było planowane wprowadzenie opłaty za usługi wodne. Teraz są one planowane prawdopodobnie na 2019 rok, w związku z czym co do kalkulacji i cen stawek praktycznie nie miało to żadnego znaczenia. Analizując ten wniosek kierowaliśmy się bardzo ważnymi sprawami, jeżeli chodzi o zaopatrzenie w wodę na hydroforni w Drzycimiu jest planowana jej modernizacja. Będziecie Państwo analizować kwestię pozyskania pieniędzy na ten cel. Ta modernizacja ogólnie nie wpłynie na cenę wody a poprawi się jakość tej wody. Na dzień dzisiejszy mamy problemy ze strącaniem manganu, który odkłada się w rurach i ten problem znacząco uwidacznia się latem. Dużo mieszkańców wówczas dzwoni do nas i są częste płukania sieci, tam, gdzie był chwilowy spadek ciśnienia, czy po awarii. Drugą znaczącą sprawą jest to, że posiadamy jedną studnię stosunkowo nową i dwie studnie stare z 1968 i 1978 roku. One są już dość mocno wyeksploatowane. Od dobrego roku obserwujemy spadek ich wydajności zwłaszcza w okresach bardzo dużego poboru.... Zleciliśmy badania geologiczne. Stwierdzono spadek wydajności tych starych studni, przez co następuje wzmożone zużycie prądu ( w momencie obniżenia stanu wody pompy tłoczą powietrze zużywając jednocześnie prąd bez podawania wody ). Ma to wpływ na duży pobór, a małą sprzedaż wody. Złożyliśmy wniosek do Gminy o dokonanie renowacji studni 2 i 3. Lada dzień nastąpi zlecenie projektu renowacji studnia 2 i 3. Myślę, że w tym roku uda się wykonać tą renowację. Gdyby któraś studnia uległa zniszczeniu byłby bardzo duży problem z zaopatrzeniem mieszkańców gminy w wodę, zwłaszcza w okresach letnich. Studnia nr 4 w okresie od jesieni do wiosny w zasadzie jest w stanie wypompować tyle wody żeby zaopatrzyć w nią mieszkańców. Od czerwca, kiedy są już wysokie temperatury, to już się robi problem. Mając na uwadze chwilowy wzrost kosztów i nietypową sytuację z tą wodą uznaliśmy, że do chwili modernizacji ujęcia i renowacji studni nie będziemy taryf zmieniać. Mam nadzieję, że renowacja studni choćby jednej będzie skutkowała mniejszym poborem wody niż wykazywanym do tej pory. Drugi problem, to stawka za oczyszczanie ścieków. W Gródku pozostaje nam konserwacja sieci

kanalizacyjnej, natomiast w Drzycimiu utrzymujemy oczyszczalnię ścieków, która ma dwie dość duże stałe opłaty tj. energia elektryczna i opłata za zajęcie pasa drogowego, gdyż znaczna część kanalizacji jest pod drogami powiatowymi albo wojewódzkimi. Tej opłaty płacimy ponad 26 tysięcy. Jest to dla nas spory wydatek. Na oczyszczalni mamy niesprawną automatykę w związku z czym dmuchawa chodzi na stałych nastawach i generuje dość znaczne koszty. Składaliśmy wniosek o sfinansowanie zakupu kraty ślimakowej i rozdrabniacza. Są to dość drogie urządzenia ale na dzień dzisiejszy na oczyszczalni ścieków praktycznie część mechaniczna można powiedzieć, że nie działa. Przepompownia jest dość mocno skorodowana. Remontowaliśmy ją częściowo. Po instalacji rozdrabniacza i kraty ścieki będą pompowane od razu do części biologicznej... Podnoszenie stawek za ścieki mogłoby spowodować brak wzrostu przychodów w sposób planowany. Nie płacą stale te same osoby. Stale tym samym osobom odcinamy dopływ wody.”

Pozytywną opinię do omówionego projektu uchwały przedstawiła Pani Teresa Piotrowska Przewodnicząca Komisji ds. Rolnictwa, Gospodarki Przestrzennej i Ochrony Środowiska.

W dyskusji głosów nie było.

Za poddaną pod głosowanie **Uchwałą Nr XX/152/2017** w sprawie przedłużenia obowiązywania dotychczasowych taryf dla następujących grup taryfowych „Woda teren Gminy G-1, Ścieki Drzycim G-2, Ścieki Gródek G-3” zbiorowego zaopatrzenia w wodę i zbiorowego odprowadzania ścieków opowiedziało się 10 radnych, 2 było przeciwnych. Uchwała stanowi załącznik nr 7 do niniejszego protokołu.

#### **Ad. 12.**

Projekt uchwały w sprawie wyrażenia zgody na zamianę nieruchomości położonych w miejscowości Sierosławek omówiła Pani Malwina Sadowska: „Zamiana nieruchomości gminnych na działki osób prywatnych jest konieczna, gdyż w chwili obecnej gminna droga asfaltowa przebiega przez pola rolników, którzy mają problemy z otrzymywaniem dopłat. Rolnicy chcą

także uregulować stan prawny aby móc przepisać ziemię i przejść na emeryturę.”

Do omówionego projektu uchwały opinię pozytywną przedstawiła Pani Teresa Piotrowska Przewodnicząca Komisji ds. Rolnictwa, Gospodarki Przestrzennej i Ochrony Środowiska.

Głosów w dyskusji nie było.

**Uchwała Nr XX/153/2017** w sprawie wyrażenia zgody na zamianę nieruchomości położonych w miejscowości Sierosławek została podjęta przez Radę Gminy jednogłośnie i stanowi załącznik nr 8 do protokołu.

### **Ad. 13.**

Projekt uchwały w sprawie wyrażenia zgody na sprzedaż nieruchomości komunalnej położonej w miejscowości Dąbrówka, w drodze przetargu również omówiła Pani Malwina Sadowska: „Ustawa z dnia 11 kwietnia o kształtowaniu ustroju rolnego określa, że nabywcą nieruchomości rolnej może być wyłącznie rolnik indywidualny. Działka nr 3/1 w Dąbrówce ma powierzchnię 1,4500 ha więc zachodzi konieczność zorganizowania przetargu ograniczonego.”

Przewodnicząca Komisji ds. Rolnictwa, Gospodarki Przestrzennej i Ochrony Środowiska Pani Teresa Piotrowska przedstawiła do projektu uchwały opinię pozytywną.

W otwartej przez Przewodniczącego Rady dyskusji nikt nie zabrał głosu.

Jednogłośnie podjęta **Uchwała Nr XX/154/2017** w sprawie wyrażenia zgody na sprzedaż nieruchomości komunalnej położonej w miejscowości Dąbrówka, w drodze przetargu stanowi załącznik nr 9 do protokołu.

#### **Ad. 14.**

Projekt uchwały w sprawie zasad udzielenia dotacji celowej na budowę przydomowych oczyszczalni ścieków na terenie gminy Drzycim omówił Pan Krzysztof Nowiński. Wyjaśnił, że dofinansowanie przeznaczone jest na częściowe pokrycie wydatków związanych z budową przydomowych oczyszczalni ścieków. Pomocą finansową w tym zakresie objęte będą takie inwestycje, gdzie przyłączenie się do sieci kanalizacji sanitarnej nie jest możliwe.

Projekt uchwały uzyskał pozytywną opinię Komisji ds. Rolnictwa, Gospodarki Przestrzennej i Ochrony Środowiska. Przedstawiła ją Pani Teresa Piotrowska.

W dyskusji nikt nie zabrał głosu.

**Uchwała Nr XX/155/2017** w sprawie zasad udzielenia dotacji celowej na budowę przydomowych oczyszczalni ścieków na terenie gminy Drzycim została podjęta przez Radę Gminy jednogłośnie i stanowi załącznik nr 10 do protokołu.

#### **Ad. 15.**

Kolejny projekt uchwały, dotyczący określenia stawek opłat za usunięcie drzew i krzewów na terenie gminy Drzycim omówił również Pan Krzysztof Nowiński – zgodnie z treścią uzasadnienia do przedmiotowego projektu.

Projekt uchwały opiniowała Komisja ds. Rolnictwa, Gospodarki Przestrzennej i Ochrony Środowiska. Uzyskał opinię pozytywną.

Głosów w dyskusji nie było.

**Uchwała Nr XX/156/2017** w sprawie określenia stawek opłat za usunięcie drzew i krzewów na terenie gminy Drzycim została przez Radę Gminy podjęta przy jednym głosie wstrzymującym się i stanowi załącznik nr 11 do protokołu.

## **Ad. 16.**

Temat przedstawiła Aleksandra Lubińska: Rada Gminy wypełniając obowiązek zapewnienia opieki bezdomnym zwierzętom oraz ich wyłapywanie określa, w drodze uchwały, corocznie do 31 marca, program opieki nad zwierzętami bezdomnymi oraz zapobiegania bezdomności zwierząt. Niniejszy program został przesłany do zaopiniowania Powiatowemu Lekarzowi Weterynarii oraz dzierżawcom lub zarządcom obwodów łowieckich, działających na obszarze gminy. W dniu 10 stycznia br. przedmiotowy program poddano konsultacji organizacjom społecznym, których statusowym celem działania jest ochrona zwierząt, działającym na obszarze gminy, umieszczając go na stronie internetowej Biuletynu informacji publicznej Urzędu Gminy w Drzycimiu. Koło Łowieckie nr 254 „JENOT” i nr 86 „Szarłata” zaakceptowało i pozytywnie zaopiniowało przesłany projekt „Programu opieki nad zwierzętami bezdomnymi oraz zapobiegania bezdomności zwierząt na terenie Gminy Drzycim na 2017 rok”. Pozostałe koła łowieckie oraz Powiatowy Lekarz Weterynarii, jak też organizacje społeczne, nie wydały opinii, a w związku z przepisami ustawy o ochronie zwierząt, niewydanie opinii w terminie 21 dni od dnia otrzymania projektu programu, uznaje się za akceptację przesłanego programu. Niniejszy projekt stanowi wypełnienie ustawowego obowiązku nałożonego na organ stanowiący w zakresie uchwalenia omawianego programu, w związku z czym podjęcie uchwały jest celowe i niezbędne.”

Pozytywną opinię do projektu uchwały, wypracowaną na posiedzeniu Komisji ds. Rolnictwa, Gospodarki Przestrzennej i Ochrony Środowiska przedstawiła Pani Teresa Piotrowska.

W dyskusji głosów nie było.

Jednogłośnie podjęta przez Radę Gminy **Uchwała Nr XX/157/2017** w sprawie przyjęcia Programu opieki nad zwierzętami bezdomnymi oraz zapobiegania bezdomności zwierząt na terenie gminy Drzycim stanowi załącznik nr 12 do protokołu.

#### **Ad. 17.**

Głos zabrał Pan Krzysztof Nowiński omawiając projekt uchwały w sprawie przeprowadzenia zabiegów pielęgnacyjnych i konserwacyjnych pomnika przyrody – drzew z gatunku lipa drobnolistna oraz dąb szypułkowy.

Opinię pozytywną do omówionego projektu uchwały przedstawiła Przewodnicząca Komisji ds. Rolnictwa, Gospodarki Przestrzennej i Ochrony Środowiska – Pani Teresa Piotrowska.

W otwartej dyskusji głosów nie było.

**Uchwała Nr XX/158/2017** w sprawie przeprowadzenia zabiegów pielęgnacyjnych i konserwacyjnych pomnika przyrody – drzew z gatunku lipa drobnolistna oraz dąb szypułkowy została podjęta przez Radę Gminy jednogłośnie i stanowi załącznik nr 13 do protokołu.

#### **Ad. 18.**

Temat dotyczący zniesienia formy ochrony przyrody z 382 drzew wchodzących w skład alei przydrożnej będącej pomnikiem przyrody przy drodze powiatowej nr 1213C Osie stacja kolejowa – Drzycim omówiła Pani Aleksandra Lubińska: „W związku z koniecznością realizacji inwestycji celu publicznego - przebudowy drogi powiatowej nr 1213C Osie stacja kolejowa – Drzycim, na odcinku drogi Drzycim – Splawie, Powiatowy Zarząd Dróg w Świeciu zwrócił się do Wójta Gminy Drzycim z wnioskiem o zniesienie formy ochrony przyrody z 382 szt. drzew przydrożnych rosnących wzdłuż drogi powiatowej. Drzewa te uniemożliwiają wykonanie przebudowy drogi i w większości znajdują się w złym stanie fitosanitarnym. Ponadto korzenie drzew rosnących w przydrożnej alei wybijają i powodują nierówności w drodze powiatowej i tym samym stwarzają realne zagrożenie bezpieczeństwa ruchu drogowego. Przedmiotowa aleja została ustanowiona pomnikiem przyrody rozporządzeniem Wojewody Bydgoskiego z dnia 8 czerwca 1992 r. w sprawie uznania za pomniki tworów przyrody na terenie województwa Kujawsko – Pomorskiego. Wszystkie drzewa rosnące po lewej stronie drogi – 306 szt. oraz część drzew po prawej stronie drogi 76 szt. Wymagają usunięcia ze względu

na zły stan zdrowotny. Stan fitosanitarny i techniczny drzew oceniono na podstawie przeprowadzonej na zlecenie Powiatowego Zarząd Dróg, inwentaryzacji przyrodniczej. Zniesienie formy ochrony z pomników przyrody wymaga uzgodnienia z Regionalnym Dyrektorem Ochrony Środowiska. W związku z tym w dniu 21 lutego 2017 r. przesłano projekt uchwały wraz z załącznikami w celu zaopiniowania. W dniu 10 marca 2017 r. Regionalny Dyrektor Ochrony Środowiska w Bydgoszczy wezwał do uzupełnienia wniosku dotyczącego uzgodnienia m.in. o współrzędne geograficzne drzew rosnących po prawej stronie. W związku z powyższym w dniu 16 marca 2017 r. przekazano projekt uchwały z wymaganymi uzupełnieniami Regionalnemu Dyrektorowi Ochrony Środowiska w Bydgoszczy. W dniu 22 marca 2017 r. otrzymaliśmy postanowienie uzgadniające pozytywnie przedmiotowy projekt uchwały.”

Projekt uchwały został również zaopiniowany pozytywnie przez Komisję ds. Rolnictwa, Gospodarki Przestrzennej i Ochrony Środowiska.

W dyskusji nikt nie zabrał głosu.

**Uchwała Nr XX/159/2017** w sprawie zniesienia formy ochrony przyrody z 382 drzew wchodzących w skład alei przydrożnej będącej pomnikiem przyrody przy drodze powiatowej nr 1213C Osie stacja kolejowa – Drzycim została podjęta w następującym wyniku głosowania: 10 głosów „za” 1 przeciwny i 1 wstrzymujący się. Stanowi ona załącznik nr 14 do protokołu.

#### **Ad. 19.**

Krótkiego wprowadzenia w temat dotyczący wyznaczenia obszaru zdegradowanego i obszaru rewitalizacji Gminy Drzycim dokonała Pani Natalia Partyka.

Temat analizowały wszystkie Komisje Rady Gminy. Opinie pozytywne kolejno przedstawili:

- 1) Pani Elżbieta Babińska – Przewodnicząca Komisji ds. Kultury, Oświaty, Zdrowia, Spraw Socjalnych, Bezpieczeństwa Publicznego i Ochrony Przeciwpożarowej,
- 2) Pani Teresa Piotrowska – Przewodnicząca Komisji ds. Rolnictwa, Gospodarki Przestrzennej i Ochrony Środowiska,
- 3) Pan Zygmunt Wycinek – Przewodniczący Komisji ds. Budżetu i Finansów.

W dyskusji głosów nie było.

**Uchwała Nr XX/160/2017** w sprawie wyznaczenia obszaru zdegradowanego i obszaru rewitalizacji Gminy Drzycim została przez Radę Gminy podjęta przy jednym głosie wstrzymującym się i stanowi załącznik nr 15 do protokołu.

#### **Ad. 20.**

Przewodniczący Rady poinformował, że w momencie wysyłania zaproszeń na sesję nie było jeszcze sygnału na temat pisma wystosowanego przez pracownika Publicznego Gimnazjum w Gródku. Kiedy dotarły materiały z Kuratorium Oświaty w Bydgoszczy ( załącznik nr 16 ) zostały one skopiowane i przesłane członkom Rady. Następnie zostały one rozpatrzone wstępnie przez członków Komisji ds. Kultury, Oświaty, Zdrowia, Spraw Socjalnych, Bezpieczeństwa Publicznego i Ochrony Przeciwpożarowej na posiedzeniu w dniu 20 marca br., gdzie oceniono, że przesłane za pośrednictwem Kuratorium Oświaty pismo nosi znamiona skargi i musi być skierowane do Komisji Rewizyjnej.

#### Dyskusja:

Radny p. Zygmunt Wycinek – Chciałbym poznać uzasadnienie, dlaczego zdaniem Komisji ds. Kultury, Oświaty, Zdrowia, Spraw Socjalnych, Bezpieczeństwa Publicznego i Ochrony Przeciwpożarowej sprawa ma być skierowana do Komisji Rewizyjnej.

Radna p. Elżbieta Babińska – Chciałabym prosić o wyjaśnienie Wiceprzewodniczącego Komisji, który w tym dniu prowadził posiedzenie.

Radny p. Marian Krywald – Zdecydowaliśmy o skierowaniu do Komisji Rewizyjnej, gdyż jest to skarga i jakieś stanowisko musimy zająć.

Przewodniczący Rady – Informuję Państwa, że wczoraj otrzymałem następną część wyjaśnienia, czy stanowiska Pani, która próbuje w jakiś sposób uzyskać informacje. Jak sadzę ta sprawa będzie miała dalszy ciąg, w związku z tym sensowne jest żeby Komisja Rewizyjna zajęła się szczegółowo tym tematem i wtedy Komisja Rewizyjna przedstawi nam wszystkim swoje stanowisko i swoje uzgodnienia, które przed następną sesją będziemy mogli wprowadzić do porządku obrad.

Wójt – W związku z dzisiejszym pismem ( załącznik nr 17 ), bo ono dzisiaj wpłynęło, a nie wczoraj, był radca prawny, zasięgnęliśmy jego opinii. Chcieliśmy rozmawiać z Dyrektorem, ale jest na szkoleniu. Należałoby wysłuchać stanowiska Dyrektora w tej sprawie i też w sprawie dzisiejszego pisma. ... Sprawy pracownicze powinno się rozpatrywać pod kątem znajomości Prawa pracy. W pierwszej kolejności należałoby rozpatrzyć sprawę przy udziale prawnika. Z wypracowanymi wnioskami skierować do Komisji Rewizyjnej, która ewentualnie oceni działalność Dyrektora, czy też oceni całą złożoność tego problemu.

Radna p. Elżbieta Babińska – Wspomniał Pan Wójt o znajomości Prawa pracy, ja dodałabym znajomości Karty Nauczyciela. Z Gimnazjum mamy do czynienia na Komisji Oświaty już z którąś kolejną sprawą dotyczącą niezajomości Karty Nauczyciela i Prawa pracy. Wiemy, że toczy się sprawa niezakończona, gdzie Gmina będzie płaciła odszkodowanie pracownikowi, który został przywrócony do pracy na podstawie orzeczenia sądu.

Radny p. Józef Gawrych – Skargi na działalność kierownika jednostki organizacyjnej też ma rozpatrywać Komisja Rewizyjna?

Sekretarz Gminy wyjaśniła, że zgodnie ze Statutem Rada Gminy rozpatruje skargi na działalność Wójta, jak i kierowników gminnych jednostek organizacyjnych.

Poddana pod głosowanie **Uchwała Nr XX/161/2017** w sprawie przekazania do Komisji Rewizyjnej skargi pracownika Publicznego Gimnazjum im. Alfonsa Hofmanna w Gródku na działalność Dyrektora Publicznego Gimnazjum im. Alfonsa Hofmanna w Gródku oraz nieprawidłowego nadzoru nad nim Wójta Gminy Drzycim została przez Radę Gminy podjęta przy trzech głosach wstrzymujących się i stanowi załącznik nr 18 do protokołu.

#### **Ad. 21.**

Zaproponowane zmiany w budżecie gminy na 2017 rok pokrótce omówiła Pani Skarbnik Gminy.

Opinię pozytywną do zaproponowanych zmian w budżecie gminy na rok bieżący przedstawił Pan Zygmunt Wycinek – Przewodniczący Komisji ds. Budżetu i Finansów.

W otwartej dyskusji głos zabrała Radna p. Elżbieta Babińska, która zapytała o zarezerwowane środki na wykup gruntu pod budowę świetlicy w Drzycimiu.

Wójt – Zmiany w budżecie, to jedno, teraz już się nie da tego zmienić, ale na temat świetlicy porozmawiamy w wolnych wnioskach.

**Uchwałę Nr XX/162/2017** zmieniającą Uchwałę Nr XVIII/140/2016 podjętą przez Radę Gminy w dniu 29 grudnia 2016 r. w sprawie uchwalenia budżetu Gminy Drzycim na 2017 rok, Rada Gminy podjęła jednogłośnie. Podjęta uchwała stanowi załącznik nr 19 do protokołu.

#### **Ad. 22.**

Zmiany w Wieloletniej Prognozie Finansowej przedstawiła Pani Skarbnik. Zmiany dotyczą załącznika nr 1 i nr 2.

Pozytywną opinię do omówionych zmian w Wieloletniej Prognozie Finansowej przedstawił Przewodniczący Komisji ds. Budżetu i Finansów Pan Zygmunt Wycinek.

W dyskusji głosów nie było.

Za poddaną pod głosowanie **Uchwałą Nr XX/163/2017** zmieniającą Uchwałę Nr XVIII/163/2016 z dnia 29 grudnia 2016 r. w sprawie uchwalenia Wieloletniej Prognozy Finansowej na lata 2017-2025, Rada Gminy opowiedziała się jednogłośnie. Podjęta uchwała stanowi załącznik nr 20 do niniejszego protokołu.

#### **Ad. 23.**

Interpelacji nie składano.

#### **Ad. 24.**

Głos zabrał Pan Wójt informując, że przystąpiono do rozbiórki świetlicy po pożarze a wszelkie podjęte przez niego próby wykupu gruntu pod budowę świetlicy w Drzycimiu spełzły na niczym. Podkreślił, że sprawa lokalizacji nowej świetlicy jest nadal sprawą otwartą. Dodał, że działka po bazie Gminnej Spółdzielni przy ul. Świeckiej jest nadal do wykupu. Nawet na raty. „Chciałbym abyśmy na dzisiejszej sesji obrali jakiś kierunek.”

Radny p. Józef Gawrych – Odnoszę wrażenie, że Pan Wójt tak długo nas pyta, aż otrzyma odpowiedź taką, która go usatysfakcjonuje. Odbyły się spotkania, na których ustaliliśmy listę priorytetów, jak to ma wariantowo wyglądać i myślę, że cel jest wiadomy.

Radna p. Elżbieta Babińska – Czy teren od GS-u zmieści się w 90-ciu tysiącach?

Wójt – Starczy na pierwszą ratę. Ale ten teren nie jest goły, Jest uzbrojony. Wystarczy remont.

Przewodniczący Rady – Wykup terenu po Gminnej Spółdzielni został przez większość odrzucony. Potem debatowaliśmy, że rozbieramy starą świetlicę i budujemy nową w miejscu, gdzie ta świetlica dzisiaj stoi.

Radny p. Józef Gawrych – Trzeba uwzględnić wykup działki pod powiększenie świetlicy.

Przewodniczący Rady – To już są sprawy techniczne. Czy zatem budujemy świetlicę w miejscu obecnej?

Jedenastu członków Rady opowiedziało się pozytywnie za takim rozwiązaniem. Jedna osoba się wstrzymała.

Wójt ocenił głosowanie pozytywnie. Uznał, że ma teraz nakreślony kierunek.

Pan Przewodniczący przypomniał radnym o terminie składania oświadczeń majątkowych.

#### **Ad. 25.**

Radny p. Ryszard Popielas zapytał o naprawę drogi pomiędzy Gródkiem a Lubochenią.

Wójt – Przekazałem to swoim pracownikom. Myślę, że powoli przychodzi wiosna i będzie pogoda aby te sprawy mógł Powiat realizować.

Radny p. Marian Krywald zapytał o maszt telefonii komórkowej w Gródku.

Pani Malwina Sadowska – Podpisaliśmy umowę z firmą T-Mobile na dzierżawę części dachu na budynku Gimnazjum w Gródku. Na chwilę obecną projekt techniczny masztu poszedł do uzgodnień. Jeśli przejdzie, złożony zostanie wniosek do naszego Urzędu o wydanie decyzji lokalizacji celu publicznego. Gdy otrzymają zgodę pójdzie to wówczas do Starostwa o pozwolenie na budowę. Trudno powiedzieć coś na temat terminów, ale Pan z tej firmy obiecał, że do końca roku powinno być wszystko zakończone.

Radny p. Marian Krywald – Trudno ponaglać, ale Pan Wójt nam to obiecał. W „Czasie Świecia” Wójt wyjaśniał, że maszt powstanie wiosną 2017. Następny rok ucieka, a nie ma dnia, żeby któryś z mieszkańców Gródka mnie o to nie pytał.

Wójt – Gdybym miał taką władzę, to byłbym wielki.

Radna p. Elżbieta Babińska – Może będzie im zależało na pozyskaniu nowych klientów?

Wójt – Moje próby odnośnie pozyskania jakiejkolwiek sieci sięgają już kilka lat. Dzisiaj każdy ma komórkę. Ma lepszy lub gorszy zasięg. Nowych klientów może być 10, 20? Ta inwestycja dla tej firmy jest dużo większa niż 10 tysięcy. Jeszcze będą comiesięczną opłatę do nas płacić. Ponaglenia – owszem. Robiliśmy to przez cały czas. To jest firma, która kieruje się zyskiem a nie charytatywnością. Oni działają z chęci i potrzeby zysku.

Radny p. Marian Krywald – Rozmawialiśmy w zeszłym roku i mówił Pan coś takiego, że obniży Pan koszt dzierżawy, a jeżeli chodzi o chętnych to klienci przejdą do tej firmy, jak będą mieli dobry zasięg.

Wójt – To niech tak się stanie. Jestem za tym, bo ja nie mam takich możliwości aby operatora skłonić do tego żeby tam postawił swoją inwestycję.

#### **Ad. 26.**

Po wyczerpaniu głosów w „Wolnych wnioskach” Przewodniczący Rady podziękował zebranych za udział w obradach i uznał XX sesję Rady Gminy za zamkniętą.

Przewodniczący Rady Gminy

Jerzy Krüger

#### **Załączniki:**

1. Lista obecności radnych
2. Informacja Wójta Gminy z działalności w okresie międzysesyjnym.
3. Uchwała Nr XX/148/2017 w sprawie dostosowania sieci szkół podstawowych i gimnazjów do nowego ustroju szkolnego, wprowadzonego ustawą Prawo oświatowe na okres od 1 września 2017 r. do 31 sierpnia 2019 r.
4. Uchwała Nr XX/149/2017 w sprawie określenia kryteriów rekrutacji do klas I publicznych szkół podstawowych, dla których Gmina Drzycim jest organem prowadzącym
5. Uchwała Nr XX/150/2017 w sprawie określenia kryteriów drugiego etapu postępowania rekrutacyjnego do publicznego przedszkola, oddziału przedszkolnego w publicznej szkole podstawowej, dla których Gmina Drzycim jest organem prowadzącym
6. Uchwała Nr XX/151/2017 w sprawie określenia zasad rozliczania tygodniowego obowiązkowego wymiaru godzin zajęć nauczycieli realizujących w ramach stosunku pracy obowiązki określone dla stanowisk o różnym tygodniowym obowiązkowym wymiarze godzin oraz w sprawie ustalenia tygodniowego obowiązkowego wymiaru

- godzin zajęć niektórych nauczycieli zatrudnionych w szkołach i przedszkolach prowadzonych przez Gminę Drzycim
7. Uchwała Nr XX/152/2017 w sprawie przedłużenia obowiązywania dotychczasowych taryf dla następujących grup taryfowych „Woda – teren gminy G-1, Ścieki – Drzycim G-2, Ścieki – Gródek G-3” zbiorowego zaopatrzenia w wodę i zbiorowego odprowadzania ścieków
  8. Uchwała Nr XX/153/2017 w sprawie wyrażenia zgody na zamianę nieruchomości położonych w miejscowości Sierosławek
  9. Uchwała Nr XX/154/2017 w sprawie wyrażenia zgody na sprzedaż nieruchomości komunalnej położonej w miejscowości Dąbrówka w drodze przetargu ograniczonego
  10. Uchwała Nr XX/155/2017 w sprawie zasad udzielania dotacji celowej na budowę przydomowych oczyszczalni ścieków na terenie gminy Drzycim
  11. Uchwała Nr XX/156/2017 w sprawie określenia stawek opłat za usunięcie drzew i krzewów na terenie gminy
  12. Uchwała Nr XX/157/2017 w sprawie przyjęcia Programu opieki nad zwierzętami bezdomnymi i zapobiegania bezdomności zwierząt na terenie gminy Drzycim na rok 2017
  13. Uchwała Nr XX/158/2017 w sprawie przeprowadzenia zabiegów pielęgnacyjnych i konserwacyjnych pomnika przyrody – drzew z gatunku lipa drobnolistna oraz dąb szypułkowy
  14. Uchwała Nr XX/159/2017 w sprawie zniesienia formy ochrony przyrody z 382 drzew wchodzących w skład alei przydrożnej będącej pomnikiem przyrody przy drodze powiatowej nr 1213C Osie stacja kolejowa – Drzycim
  15. Uchwała Nr XX/160/2017 w sprawie wyznaczenia obszaru zdegradowanego i obszaru rewitalizacji Gminy Drzycim
  16. Skarga pracownika Publicznego Gimnazjum w Gródku
  17. Pismo – wyjaśnienia do skargi.
  18. Uchwała Nr XX/161/2017 w sprawie przekazania do Komisji Rewizyjnej skargi pracownika Publicznego Gimnazjum im. Prof. Alfonsa Hofmanna w Gródku na działalność Dyrektora Publicznego Gimnazjum w Gródku im. Prof. Alfonsa Hofmanna oraz nieprawidłowego nadzoru nad nim Wójta Gminy Drzycim
  19. Uchwała Nr XX/162/2017 zmieniająca Uchwałę Nr XVIII/140/2016 z dnia 29 grudnia 2016 r. w sprawie uchwalenia budżetu Gminy Drzycim na 2017 rok
  20. Uchwała Nr XX/163/2017 zmieniająca Uchwałę Nr XVIII/141/2016 z dnia 29 grudnia 2016 r. w sprawie uchwalenia Wieloletniej Prognozy Finansowej Gminy Drzycim na lata 2017-2025

Lista obecności

członków Rady Gminy Drzycim  
na XX sesji Rady Gminy w dniu 28 marca 2017 r.

- |                          |                      |
|--------------------------|----------------------|
| 1. Elżbieta Babińska     | <i>E. Babińska</i>   |
| 2. Anna Czerwińska       | <i>nieobecna</i>     |
| 3. Józef Gawrych         | <i>J. Gawrych</i>    |
| 4. Zenon Janiec          | <i>Z. Janiec</i>     |
| 5. Małgorzata Katczyńska | <i>M. Katczyńska</i> |
| 6. Barbara Kruczyńska    | <i>nieobecna</i>     |
| 7. Wojciech Kruczyński   | <i>W. Kruczyński</i> |
| 8. Marian Krywald        | <i>M. Krywald</i>    |
| 9. Jerzy Krüger          | <i>J. Krüger</i>     |
| 10. Mirosław Parczyk     | <i>M. Parczyk</i>    |
| 11. Teresa Piotrowska    | <i>T. Piotrowska</i> |
| 12. Ryszard Popielas     | <i>R. Popielas</i>   |
| 13. Jacek Szopiński      | <i>nieobecny</i>     |
| 14. Lucyna Talaśka       | <i>L. Talaśka</i>    |
| 15. Zygmunt Wycinek      | <i>Z. Wycinek</i>    |

**INFORMACJA NA SESJĘ**  
**Referat Infrastruktury i Rozwoju Gospodarczego**  
**Dnia 28 marca 2017 r.**

1. Przeprowadzono rozeznanie rynku dla wykonania zadania polegającego na rozbiórce obiektu Świetlicy Gminnej w Drzycimiu (ul. Szkolna 8). Najkorzystniejsza oferta należy do F.H.U. „KIC-TRANS” Piotr Różycki ul. Broniewskiego 4, 86-140 Drzycim, w ofercie przedstawiono kwotę 28.290,00 zł. brutto za wykonanie zadania. W chwili obecnej oczekujemy od Starosty Świeckiego decyzji zatwierdzającej projekt rozbiórki obiektu świetlicy i udzielenia pozwolenia na rozbiórkę. Po uzyskaniu decyzji Starosty Świeckiego, Gmina podpisze umowę z wykonawcą na wykonanie rozbiórki.
2. Zadanie inwestycyjne pn. „Rozbudowa świetlicy w miejscowości Krakówek – dokumentacja techniczna”. Po rozeznaniu rynku najkorzystniejsza oferta należy do firmy MAGA Agnieszka Mazur z siedzibą w Tucholi ul. Wiejska 20, w ofercie przedstawiono kwotę 7.000,00 zł. brutto na wykonanie projektu rozbudowy. Po zabezpieczeniu środków uchwałą Rady Gminy, zostanie podpisana umowa na wykonanie przedmiotowego zadania.
3. Zlecono firmie EL-INSTAL Marcin Konieczka Ul. Semraua 47, 86-150 Osie naprawy instalacji elektrycznych w obiektach należących do Gminy Drzycim tj. Świetlica Wery, Świetlica Dąbrówka, Świetlica Biechówko, Świetlica Gródek, Świetlica Dółsk, na łączną kwotę 2.816,70 zł brutto.
4. Zlecono F.H.U. „KIC-TRANS” Piotr Różycki ul. Broniewskiego 4, 86-140 Drzycim rozbiórkę części pokrycia dachowego wraz z elementami więźby dachowej oraz szczytów (elementów zagrażających bezpieczeństwu) na obiekcie budynku świetlicy gminnej w Drzycimiu na łączną kwotę 7.958,10 zł brutto.
5. W dniu 21.03.2017 r. wysłano wniosek do Wojewódzkiego Funduszu Ochrony Środowiska i Gospodarki Wodnej w Toruniu o dotację na realizację zadania pn.: „Demontaż, transport i unieszkodliwianie wyrobów zawierających azbest z terenu Gminy Drzycim”. Szacowana kwota dofinansowania wynosi 77.364,00 zł, stanowi to 70 % całkowitych kosztów. Całkowitą kwotę realizacji zadania wyliczono na kwotę 110.520,00 zł. 30% stanowić będzie wkład własny mieszkańców. Kwota dotacji ulegnie weryfikacji po wyborze wykonawcy, który złoży najkorzystniejszą ofertę. Do dnia dzisiejszego nie otrzymano promesy z WFOŚiGW w Toruniu.
6. Na podstawie aktu notarialnego z dnia 22 marca 2017 r. Gmina otrzymała w darowiźnie od Powiatu Świeckiego działkę nr ewidencyjnym 104/4 o powierzchni 0,1691 ha położona w obrębie ewidencyjnym Drzycim (droga dojazdowa m.in. do „NZOZ Przychodnia Rodzinna” i Zakładu Gospodarki Komunalnej w Drzycimiu). Wartość darowizny wynosi 16.910,00 zł.
7. W związku z prowadzeniem prac nad sporządzeniem zmiany Studium uwarunkowań i kierunków zagospodarowania przestrzennego gminy Drzycim. Otrzymano opinię od Regionalnego Dyrektora Ochrony Środowiska w Bydgoszczy dotyczącą odmowy

uzgodnienia projektu zmiany Studium uwarunkowań i kierunków zagospodarowania przestrzennego gminy Drzycim. W chwili obecnej Urbanista nanosi poprawki zgodnie z wytycznymi Regionalnego Dyrektora Ochrony Środowiska. Projekt zmiany Studium zostanie ponownie przekazany do uzgodnienia.

8. Dofinansowanie przydomowych oczyszczalni ścieków:

Podpisane zostały 3 umowy (tj. w dniu 24 stycznia 2017 r., w dniu 30 stycznia 2017 r., w dniu 20 marca 2017 r.) wszystkie umowy zawarto do dnia 15 listopada 2017 r.

W ciągu roku maksymalnie zostanie podpisanych 10 umów.

A handwritten signature in blue ink, consisting of stylized initials and a surname, is located in the upper right quadrant of the page. The signature is written over a faint grid of red dots.

**INFORMACJA WÓJTA GMINY**  
**z wydanych zarządzeń w okresie międzysesyjnym**  
**od 10 lutego do 27 marca 2017 r.**

<b>1.</b>	<b>8/2017</b>	<b>13 lutego</b>	W sprawie ustalenia ceny komunalnych nieruchomości będących przedmiotem przetargu ustnego nieograniczonego
<b>2.</b>	<b>9/2017</b>	<b>15 lutego</b>	W sprawie ogłoszenia otwartego konkursu ofert na wykonywanie zadań publicznych związanych z realizacją zadań gminy w zakresie wspierania i upowszechniania sportu na terenie gminy Drzycim
<b>3.</b>	<b>10/2017</b>	<b>15 lutego</b>	W sprawie upoważnienia dla Sekretarza Gminy Drzycim
<b>4.</b>	<b>11/2017</b>	<b>15 lutego</b>	W sprawie powołania pełnomocnika ds. wyborów – urzędnika wyborczego
<b>5.</b>	<b>12/2017</b>	<b>17 lutego</b>	W sprawie zatwierdzenia sprawozdania finansowego Zakładu Gospodarki Komunalnej w Drzycimiu za 2016 rok.
<b>6.</b>	<b>13/2017</b>	<b>20 lutego</b>	W sprawie ustalenia terminów przeprowadzenia postępowania rekrutacyjnego oraz postępowania uzupełniającego do publicznego przedszkola, oddziału przedszkolnego w publicznej szkole podstawowej i klas I publicznych szkół podstawowych na rok szkolny 2017/2018
<b>7.</b>	<b>14/2017</b>	<b>1 marca</b>	Zmieniające zarządzenie w sprawie ogłoszenia otwartego konkursu ofert na wykonywanie zadań publicznych związanych z realizacją zadań gminy w zakresie wspierania i upowszechniania sportu na terenie gminy Drzycim.
<b>8.</b>	<b>15/2017</b>	<b>1 marca</b>	W sprawie zasad rejestrowania umów i porozumień w jednostce Urząd Gminy w Drzycimiu.
<b>9.</b>	<b>16/2017</b>	<b>1 marca</b>	W sprawie zasad rejestrowania umów zlecenia w jednostce Urząd Gminy w Drzycimiu

<b>10.</b>	<b>17/2017</b>	<b>3 marca</b>	Zmieniające Uchwałę Nr XVIII/140/2016 z dnia 29 grudnia 2016 r. w sprawie uchwalenia budżetu Gminy Drzycim na rok 2017.
<b>11.</b>	<b>18/2017</b>	<b>3 marca</b>	W sprawie zmiany polityki rachunkowości

Sporządziła:

Bożena Szajerka  
Inspektor ds. Obsługi Rady



**UCHWAŁA Nr XX/148/2017**

**RADY GMINY DRZYCIM**

z dnia 28 marca 2017 r.

**w sprawie dostosowania sieci szkół podstawowych i gimnazjów  
do nowego ustroju szkolnego, wprowadzonego ustawą – Prawo oświatowe na okres od  
dnia 1 września 2017r. do dnia 31 sierpnia 2019 r.**

Na podstawie art. 18 ust. 2 pkt 15 ustawy z dnia 8 marca 1990 r. o samorządzie gminnym (Dz. U. z 2016 r. poz. 446)<sup>1</sup> oraz art. 210 ust. 1 ustawy z dnia 14 grudnia 2016 r. Przepisy wprowadzające ustawę - Prawo oświatowe (Dz. U. z 2017 r. poz. 60) uchwala się, co następuje:

§ 1. Uchwała określa:

- 1) sieć publicznych szkół podstawowych prowadzonych przez Gminę Drzycim, a także granice obwodów publicznych szkół podstawowych prowadzonych przez Gminę Drzycim, na okres od 1 września 2017 r. do dnia 31 sierpnia 2019 r., który stanowi **załącznik 1** do niniejszej uchwały;
- 2) sieć prowadzonych przez Gminę Drzycim publicznych gimnazjów i klas dotychczasowych publicznych gimnazjów prowadzonych w szkołach podstawowych oraz granice obwodów dotychczasowych publicznych gimnazjów i klas dotychczasowych gimnazjów prowadzonych przez Gminę Drzycim na okres od 1 września 2017 r. do dnia 31 sierpnia 2019 r., który stanowi **załącznik 2** do niniejszej uchwały;
- 3) sieć publicznych ośmioletnich szkół podstawowych prowadzonych przez gminę, a także granice obwodów publicznych ośmioletnich szkół podstawowych prowadzonych przez Gminę Drzycim, od dnia 1 września 2019, który stanowi **załącznik 3** do niniejszej uchwały.

§ 2. Publiczne Gimnazjum im. prof. Alfonsa Hoffmanna z siedzibą w Gródku **przekształca się** w ośmioletnią szkołę podstawową o strukturze organizacyjnej obejmującej klasy I-VIII

- 1) nazwa szkoły: Publiczna Szkoła Podstawowa z Oddziałem Przedszkolnym im. prof. Alfonsa Hoffmanna w Gródku;
- 2) siedziba: Gródek, ul. Szkolna 5;
- 3) dzień rozpoczęcia działalności szkoły: 1 września 2017 r.;
- 4) rok szkolny, w którym rozpocznie się kształcenie w I klasie: 2017/2018.

§ 3. Publiczna Szkoła Podstawowa w Zespole Placówek Oświatowych im. Janusza Korczaka o strukturze organizacyjnej obejmującej klasy I-VI z siedzibą w Drzycimiu **przekształca się** w ośmioletnią szkołę podstawową o strukturze organizacyjnej obejmującej klasy I-VIII


- 1) nazwa szkoły: Publiczna Szkoła Podstawowa w Zespole Placówek Oświatowych im. Janusza Korczaka;
- 2) siedziba: Drzycim, ul. Broniewskiego 2.

<sup>1</sup> Zmiany wymienionej ustawy zostały ogłoszone w Dz. U. z 2016 r., poz. 1579 i 1948.

§ 4. Ustala się dla Oddziału Przedszkolnego w Publicznej Szkole Podstawowej im. prof. Alfonsa Hoffmanna w Gródku od 1 września 2017 r. obwód, który obejmuje miejscowości: Bedlenki, Biechowo, Biechówko, Dólsk, Gródek, Kaliska, Leosia, Lubocheń, Mały Dólsk.

§ 5. Ustala się dla Publicznego Przedszkola w Zespole Placówek Oświatowych im. Janusza Korczaka w Drzycimiu od 1 września 2017 r. obwód, który obejmuje miejscowości: Dąbrówka, Drzycim, Gacki, Jastrzębie, Krakówek, Rówienica, Sierosław, Sierosławek, Spławie, Wery.

§ 6. Uchwała wchodzi w życie po upływie 14 dni od dnia opublikowania w Dzienniku Urzędowym Województwa Kujawsko – Pomorskiego.

Przewodniczący  
Rady Gminy  
  
Jerzy Krüger

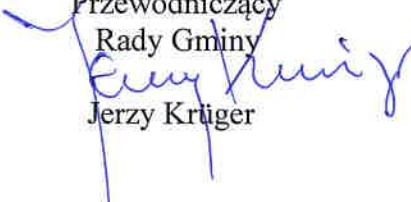
## Uzasadnienie

Zgodnie z art. 18 ust. 2 pkt. 5 ustawy o samorządzie gminnym oraz art. 210 ust. 1 ustawy Przepisy wprowadzające ustawę - Prawo oświatowe przekształca się Publiczne Gimnazjum im. prof. Alfonsa Hoffmanna w Gródku, w ośmioletnią Publiczną Szkołę Podstawową z Oddziałem Przedszkolnym im. prof. Alfonsa Hoffmanna w Gródku i wygaszanymi klasami gimnazjum, która swym obwodem obejmować będzie miejscowości: Bedlenki, Biechowo, Biechówko, Dólsk, Gródek, Kaliska, Leosia, Lubocheń, Mały Dólsk. Publiczna Szkoła Podstawowa w Drzycimiu wchodząca w skład Zespołu Placówek Oświatowych im. Janusza Korczaka zostaje przekształcona w szkołę ośmioletnią, do której uczęszczać będą dzieci z miejscowości Dąbrówka, Drzycim, Gacki, Jastrzębie, Krakówek, Rówienica, Sierosław, Sierosławek, Splawie, Wery.

Uchwała w sprawie projektu dostosowania sieci szkół podstawowych i gimnazjów do nowego ustroju szkolnego została zaopiniowana przez Niezależny Samorządny Związek Zawodowy „Solidarność” oraz Związek Nauczycielstwa Polskiego.

Otrzymano pozytywną opinię Kujawsko-Pomorskiego Kuratora Oświaty Uchwały Nr XIX/142/2017 w sprawie projektu dostosowania sieci szkół podstawowych i gimnazjów do nowego ustroju szkolnego.

W związku z powyższym podjęcie niniejszej uchwały jest zasadne.

Przewodniczący  
Rady Gminy  
  
Jerzy Krüger

Załącznik Nr 1  
do UCHWAŁY NR XX/148/2017  
RADY GMINY DRZYCIM  
z dnia 28 marca 2017 r.

Sieć publicznych szkół podstawowych prowadzonych przez Gminę Drzycim, a także granice obwodów publicznych szkół podstawowych prowadzonych przez Gminę Drzycim na okres od dnia 1 września 2017 r. do dnia 31 sierpnia 2019 r.

Lp.	Nazwa szkoły	Adres siedziby szkoły, adresy ewentualnych innych lokalizacji prowadzenia zajęć dydaktycznych, wychowawczych i opiekuńczych	Granice obwodu szkoły na:	
			rok szkolny 2017/2018	rok szkolny 2018/2019
1.	Publiczna Szkoła Podstawowa z Oddziałem Przedszkolnym im. prof. Alfonsa Hoffmanna w Gródku	Gródek, ul. Szkolna 5	Bedlenki Biechowo Biechówko Dólsk Gródek Kaliska Leosia Lubocheń Mały Dólsk	Bedlenki Biechowo Biechówko Dólsk Gródek Kaliska Leosia Lubocheń Mały Dólsk
2.	Publiczna Szkoła Podstawowa w Zespole Placówek Oświatowych im. Janusza Korczaka w Drzycimiu	Drzycim, ul. Broniewskiego 2	Dąbrówka Drzycim Gacki Jastrzębie Krakówek Rówienica Sierosław Sierosławek Splawie Wery	Dąbrówka Drzycim Gacki Jastrzębie Krakówek Rówienica Sierosław Sierosławek Splawie Wery

Przewodniczący  
Rady Gminy  
Jerzy Krüger

Załącznik Nr 2  
do UCHWAŁY XX/148/2017  
RADY GMINY DRZYCIM  
z dnia 28 marca 2017 r.

Sieć prowadzonych przez Gminę Drzycim publicznych gimnazjów i klas dotychczasowych publicznych gimnazjów prowadzonych w szkołach podstawowych oraz granice obwodów publicznych gimnazjów i klas dotychczasowych gimnazjów od dnia 1 września 2017 r. do dnia 31 sierpnia 2019 r.

Lp.	Nazwa szkoły	Adres siedziby szkoły, adresy ewentualnych innych lokalizacji prowadzenia zajęć dydaktycznych, wychowawczych i opiekuńczych	Granice obwodu szkoły na	
			rok szkolny 2017/2018	rok szkolny 2018/2019
1.	klasy Publicznego Gimnazjum im. prof. Alfonsa Hoffmanna w Gródku prowadzone w Publicznej Szkole Podstawowej z Oddziałem Przedszkolny im. prof. Alfonsa Hoffmanna w Gródku	Gródek, ul. Szkolna 5	Bedlenki Biechowo Biechówko Dąbrówka Dółsk Drzycim Gacki Gródek Jastrzębie Kaliska Krakówek Leosia Lubocheń Mały Dółsk Rówienica Sierosław Sierosławek Splawie Wery	Bedlenki Biechowo Biechówko Dąbrówka Dółsk Drzycim Gacki Gródek Jastrzębie Kaliska Krakówek Leosia Lubocheń Mały Dółsk Rówienica Sierosław Sierosławek Splawie Wery


Przewodniczący  
Rady Gminy  
Jerzy Krüger

Załącznik Nr 3  
do UCHWAŁY NR XX/148/2017  
RADY GMINY DRZYCIM  
z dnia 28 marca 2017 r.

Sieć publicznych ośmioletnich szkół podstawowych prowadzonych przez Gminę Drzycim, a także granice obwodów publicznych ośmioletnich szkół podstawowych prowadzonych przez Gminę Drzycim od dnia 1 września 2019 r.

Lp.	Nazwa szkoły	Adres siedziby szkoły, adresy ewentualnych innych lokalizacji prowadzenia zajęć dydaktycznych, wychowawczych i opiekuńczych	Granice obwodu szkoły od dnia 1 września 2019 r.
1.	Publiczna Szkoła Podstawowa z Oddziałem Przedszkolnym im. prof. Alfonsa Hoffmanna w Gródku	Gródek, ul. Szkolna 5	Bedlenki Biechowo Biechówko Dólsk Gródek Kaliska Leosia Lubocheń Mały Dólsk
2.	Publiczna Szkoła Podstawowa w Zespole Placówek Oświatowych im. Janusza Korczaka w Drzycimiu	Drzycim, ul. Broniewskiego 2	Dąbrówka Drzycim Gacki Jastrzębie Krakówek Rówienica Sierosław Sierosławek Spławie Wery

Przewodniczący  
Rady Gminy  
Jerzy Krüger



**UCHWAŁA Nr XX/149//2017  
RADY GMINY DRZYCIM  
z dnia 28 marca 2017 r.**

**w sprawie określenia kryteriów rekrutacji do klas I publicznych szkół podstawowych, dla których Gmina Drzycim jest organem prowadzącym.**

Na podstawie art. 18 ust. 2 pkt 15 ustawy z dnia 8 marca 1990 r. o samorządzie gminnym (Dz. U. z 2016 r. poz. 446)<sup>1</sup> oraz art. 133 ust. 2-3 ustawy z dnia 14 grudnia 2016 r. Prawo oświatowe (Dz. U. z 2017 r. poz. 59) uchwała się, co następuje:

§ 1.1. Określa się następujące kryteria naboru do klas I publicznych szkół podstawowych, dla których Gmina Drzycim jest organem prowadzącym do postępowania rekrutacyjnego dla kandydatów zamieszkałych poza obwodem szkoły:

- 1) odległość zamieszkania dziecka do danej szkoły podstawowej jest mniejsza niż odległość do jego szkoły obwodowej – 2 punkty,
- 2) rodzic lub rodzice dziecka pracują na terenie obwodu szkoły- 2 punkty,
- 3) dziecko, którego rodzeństwo rozpocznie lub kontynuuje edukację przedszkolną w danej placówce- 2 punkty,
- 4) dziecko, którego rodzeństwo realizuje obowiązek szkolny w danej publicznej szkole podstawowej -2 punkty.

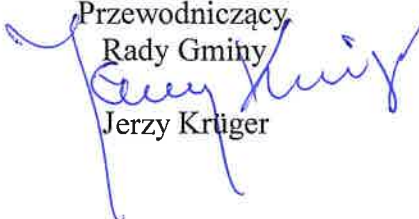
2. Jeśli kandydat nie spełnia żadnego z kryteriów określonych w § 1 ust. 1 pkt 1-4, a dana szkoła podstawowa dysponuje wolnymi miejscami, zostaje przyjęty pod warunkiem, że nie powoduje to powstania kolejnego oddziału, bądź podziału oddziału na grupy.

3. W przypadku uzyskania równej liczby punktów o przyjęciu decyduje kolejność zgłoszeń.

§ 2. Dokumentami niezbędnymi do potwierdzenia kryteriów określonych w § 1 ust. 1 pkt 1-4 są pisemne oświadczenia rodziców lub opiekunów prawnych.

§ 3. Wykonanie uchwały powierza się Wójtowi Gminy Drzycim.

§ 4. Uchwała wchodzi w życie po upływie 14 dni od dnia ogłoszenia w Dzienniku Urzędowym Województwa Kujawsko- Pomorskiego.

Przewodniczący  
Rady Gminy  
  
Jerzy Krüger

<sup>1</sup> Zmiany wymienionej ustawy zostały ogłoszone w Dz. U. z 2016 r., poz. 1579 i 1948


### Uzasadnienie:

Zgodnie z art. 133 ust. 2-3 ustawy z dnia 14 grudnia 2016 r. Prawo oświatowe (Dz. U. z 2017 r. poz. 59) do kompetencji organu prowadzącego należy ustalenie tzw. dodatkowych kryteriów rekrutacyjnych, które znajdą swoje zastosowanie w procesie rekrutacji wówczas, gdy pozostaną wolne miejsca w danej publicznej szkole podstawowej. Uchwała reguluje kwestie związane z rekrutacją do klas I publicznych szkół podstawowych w przypadku przyjęć na wolne miejsca dzieci spoza obwodu tych szkół.

Projekt uchwały został pozytywnie zaopiniowany przez Niezależny Samorządny Związek Zawodowy „Solidarność” oraz Związek Nauczycielstwa Polskiego.

W związku z powyższym podjęcie niniejszej uchwały jest zasadne.

Przewodniczący  
Rady Gminy  
Jerzy Krüger



**UCHWAŁA Nr XX/150/2017  
RADY GMINY DRZYCIM  
z dnia 28 marca 2017 r.**

**w sprawie określenia kryteriów drugiego etapu postępowania rekrutacyjnego do publicznego przedszkola, oddziału przedszkolnego w publicznej szkole podstawowej, dla których Gmina Drzycim jest organem prowadzącym.**

Na podstawie art. 18 ust. 2 pkt 15 ustawy z dnia 8 marca 1990 r. o samorządzie gminnym (Dz. U. z 2016 r. poz. 446)<sup>1</sup> oraz art. 131 ust. 4 i ust. 6 ustawy z dnia 14 grudnia 2016 r. Prawo oświatowe (Dz. U. z 2017 r. poz. 59) uchwała się, co następuje:


§ 1. Na drugim etapie postępowania rekrutacyjnego do publicznego przedszkola, oddziału przedszkolnego w publicznej szkole podstawowej, dla których organem prowadzącym jest Gmina Drzycim brane są pod uwagę następujące kryteria:

- 1) dziecko z rodziny objętej nadzorem kuratorskim lub wsparciem asystenta rodziny – 2 punkty,
- 2) dziecko, którego oboje rodzice/opiekunowie prawni pracują zawodowo, wykonują pracę na podstawie umowy cywilnoprawnej, uczą się w trybie dziennym, prowadzą gospodarstwo rolne lub działalność gospodarczą – kryterium stosuje się również do rodzica/opiekuna prawnego samotnie wychowującego dziecko - 2 punkty,
- 3) dzieci, których rodzeństwo jest już przyjęte do publicznego przedszkola, oddziału przedszkolnego w publicznej szkole podstawowej- 2 punkty,
- 4) czas pobytu dziecka w publicznym przedszkolu, oddziale przedszkolnym w publicznej szkole podstawowej powyżej 5 godzin- 2 punkty.

§ 2. Dokumentami niezbędnymi do potwierdzenia kryteriów określonych w § 1 pkt 1-4 są pisemne oświadczenia rodziców lub opiekunów prawnych.

§ 3. Wykonanie uchwały powierza się Wójtowi Gminy Drzycim.

§ 4. Uchwała wchodzi w życie po upływie 14 dni od dnia ogłoszenia w Dzienniku Urzędowym Województwa Kujawsko- Pomorskiego.

Przewodniczący  
Rady Gminy  
  
Jerzy Krüger

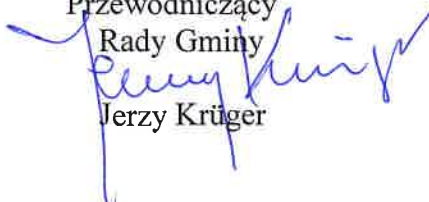
<sup>1</sup> Zmiany wymienionej ustawy zostały ogłoszone w Dz. U. z 2016 r., poz. 1579 i 1948

## Uzasadnienie:

Zgodnie z art. 131 ust. 4 i ust. 6 ustawy z dnia 14 grudnia 2016 r. Prawo oświatowe (Dz. U. z 2017 r. poz. 59) do kompetencji organu prowadzącego należy ustalenie tzw. dodatkowych kryteriów rekrutacyjnych, które znajdą swoje zastosowanie w procesie rekrutacji w przypadku równorzędnych wyników uzyskanych na pierwszym etapie postępowania rekrutacyjnego lub jeżeli po zakończeniu tego etapu dane publiczne przedszkole, oddział przedszkolny w szkole podstawowej nadal dysponuje wolnymi miejscami.

Projekt uchwały został pozytywnie zaopiniowany przez Niezależny Samorządny Związek Zawodowy „Solidarność” oraz Związek Nauczycielstwa Polskiego.

W związku z powyższym podjęcie niniejszej uchwały jest zasadne.

Przewodniczący  
Rady Gminy  
  
Jerzy Krüger

**UCHWAŁA NR XX/151/2017  
RADY GMINY DRZYCIM  
z dnia 28 marca 2017 r.**

**w sprawie określenia zasad rozliczania tygodniowego obowiązkowego wymiaru godzin zajęć nauczycieli realizujących w ramach stosunku pracy obowiązki określone dla stanowisk o różnym tygodniowym obowiązkowym wymiarze godzin oraz w sprawie ustalenia tygodniowego obowiązkowego wymiaru godzin zajęć niektórych nauczycieli zatrudnionych w szkołach i przedszkolach prowadzonych przez Gminę Drzycim**

Na podstawie art. 18 ust. 2 pkt 15 ustawy z dnia 8 marca 1990 roku o samorządzie gminnym (Dz. U. z 2016 r. poz., 446 z późn. zm.<sup>1)</sup>) i art. 42 ust. 7 pkt 3 w związku z art. 91d pkt 1 ustawy z dnia 26 stycznia 1982 r. Karta Nauczyciela (Dz. U. z 2016 r., poz. 1379 z późn. zm.<sup>2)</sup>) uchwała się, co następuje:

§ 1. Przepisy uchwały stosuje się do nauczycieli zatrudnionych w szkołach, dla których organem prowadzącym jest Gmina Drzycim.

§ 2. Uchwała w części od § 2 do § 6 ma zastosowanie wyłącznie do nauczycieli realizujących zajęcia dydaktyczne, wychowawcze i opiekuńcze w ramach jednego etatu, dla których przewidziana jest różna liczba godzin tygodniowego obowiązkowego wymiaru zajęć, nie przekraczająca w ramach jednego wymiaru pełnego etatu, zwana w treści uchwały „pensum łączonym”.

§ 3. Nauczycielom zatrudnionym w różnym tygodniowym wymiarze zajęć należy określić średni wymiar godzin.

§ 4. 1. Tygodniowy obowiązkowy wymiar godzin zajęć dydaktycznych, wychowawczych i opiekuńczych nauczycieli realizujących w ramach stosunku pracy obowiązki określone dla stanowisk o różnym tygodniowym obowiązkowym wymiarze godzin ustala się według następującego wzoru:

$$W = \frac{x_1 + x_2 + \dots + x_n}{(x_1:y_1) + (x_2:y_2) + \dots + (x_n:y_n)}$$

gdzie:

W – oznacza tygodniowy obowiązkowy wymiar godzin nauczyciela,

$x_1, x_2, \dots, x_n$  - oznacza liczbę godzin zajęć przydzielonych nauczycielowi w arkuszu organizacyjnym szkoły na poszczególnych stanowiskach,

---

<sup>1)</sup> Zmiany tekstu jednolitego wymienionej ustawy zostały ogłoszone w Dz. U. z 2016 r. poz. 1579 i 1948.

<sup>2)</sup> Zmiany tekstu jednolitego wymienionej ustawy zostały ogłoszone w Dz. U. z 2017 r. poz. 60.

$y_1, y_2, \dots, y_n$  - oznacza tygodniowy obowiązkowy wymiar godzin zajęć dla poszczególnych stanowisk.

2. Wymiar zajęć należy ustalić z zaokrągleniem do pełnych godzin w ten sposób, że czas zajęć poniżej 0,5 godziny pomija się, a co najmniej 0,5 godziny przyjmuje się za pełną.

§ 5. 1. Jeżeli ilość godzin przydzielonych nauczycielowi jest większa niż ustalony dla tego nauczyciela, zgodnie z treścią § 4, obowiązkowy wymiar godzin, należy od liczby godzin przydzielonych nauczycielowi odjąć liczbę godzin ustaloną zgodnie z treścią § 4. Tak ustalona liczba godzin stanowi dla nauczyciela pracę w godzinach ponadwymiarowych.

2. Wynagrodzenie za godzinę ponadwymiarową oblicza się dzieląc przyznaną nauczycielowi stawkę wynagrodzenia zasadniczego przez miesięczną liczbę godzin realizowanego wymiaru zajęć (godzinowy wymiar zajęć x 4,16 ) z uwzględnieniem dodatku za warunki pracy.

§ 6. 1. Nauczyciel z pensum łączonym może realizować godziny zastępstw doraźnych.

2. Przez godzinę doraźnego zastępstwa rozumie się przydzieloną nauczycielowi godzinę zajęć dydaktycznych, wychowawczych lub opiekuńczych powyżej tygodniowego obowiązkowego wymiaru zajęć dydaktycznych, wychowawczych lub opiekuńczych, której realizacja następuje w zastępstwie nieobecnego nauczyciela.

3. Godziny zastępstw doraźnych rozlicza się według obowiązkowego wymiaru godzin określonych dla danego stanowiska tzn. z 18/18, 20/20, 26/26, 22/22, 25/25, 30/30

4. Jeżeli nauczyciel przebywa na zwolnieniu lekarskim powyżej 3 tygodni, to nauczycielom z łączonym pensum, którzy zastępują nieobecnego nauczyciela, wypłaca się wynagrodzenie za nadgodziny z osobistego zaszeregowania.

5. Z nauczycielem zastępującym nauczyciela, który przebywa na zwolnieniu lekarskim dłuższym niż 3 tygodnie, należy zawrzeć porozumienie zmieniające do umowy o pracę oraz uzyskać zgodę nauczyciela na godziny ponadwymiarowe.

§ 7. 1. Ustala się następujący tygodniowy obowiązkowy wymiar godzin zajęć dydaktycznych, wychowawczych i opiekuńczych dla nauczycieli zatrudnionych na stanowiskach niewymienionych w art. 42 ust. 3 ustawy z dnia 26 stycznia 1982 r. – Karta Nauczyciela:

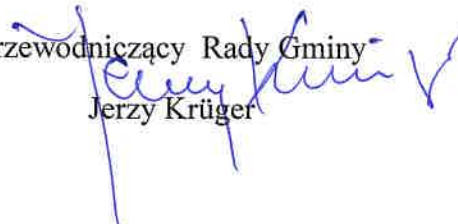
- 1) Pedagog: 20 godzin
- 2) Psycholog: 20 godzin
- 3) Logopeda: 20 godzin
- 4) Doradca zawodowy: 20 godzin

2. Dla ustalenia tygodniowego obowiązkowego wymiaru czasu pracy na stanowiskach wymienionych w ust. 1 przez godzinę rozumie się 60 minut.

§ 8. Wykonanie uchwały powierza się Wójtowi Gminy Drzycim.

§ 9. Uchwała wchodzi w życie po upływie 14 dni od dnia ogłoszenia w Dzienniku Urzędowym Województwa Kujawsko-Pomorskiego.

§ 10. Traci moc uchwała nr XXIV/137/2013 Rady Gminy Drzycim z dnia 14 maja 2013 r.  
(Dz. Urz. Woj. Kuj.-Pom. z 2013 r. poz. 2019).

Przewodniczący Rady Gminy  
  
Jerzy Krüger

## Uzasadnienie

Przepisy zawarte w art. 42 ust.7 pkt 3 w związku z art. 91d pkt 1 ustawy z dnia 26 stycznia 1982 t. Karta Nauczyciela (Dz. U. z 2016r.,poz.1379 z póź. zm.) zobowiązują organ prowadzący do określenia tygodniowego obowiązkowego wymiar godzin zajęć nauczycieli realizujących w ramach stosunku pracy, obowiązki określone dla stanowisk o różnym tygodniowym obowiązkowym wymiarze godzin – tzw. pensum łączone.

Łączenie w ramach etatu zajęć o różnym pensum dla nauczycieli posiadających kilka kwalifikacji zatrudnionych w placówkach oświatowych prowadzonych przez Gminę Drzycim umożliwi dyrektorom zastosowanie optymalnych rozwiązań przy opracowaniu arkuszy organizacyjnych jednostek. Nauczyciel w ramach jednego etatu będzie realizował zajęcia dydaktyczne, opiekuńcze lub świetlicowe, a także biblioteczne, dla których przewidziany jest różny tygodniowy wymiar zajęć. Niniejsza uchwała uszczegóławia sposób ustalania pensum proporcjonalnie w odniesieniu do łącznej liczby realizowanych przez nauczyciela zajęć dydaktycznych, wychowawczych i opiekuńczych oraz uszczegóławia zasady wynagradzania za godziny zastępstw doraźnych realizowanych przez nauczycieli z łączonym pensum.

Organ prowadzący określa obowiązkowy wymiar godzin zajęć nauczycieli niewymienionych w art. 42 ust.3 Karty Nauczyciela, w tym pedagogom, psychologom, logopedom i doradcom zawodowym. Ww specjalności będą realizować zalecenia zawarte w orzeczeniach o potrzebie kształcenia specjalnego, tym samym niezbędne jest określenie tygodniowego obowiązkowego wymiaru godzin dla tych nauczycieli.

Przedstawiony projekt uchwały został pozytywnie zaopiniowany przez przedstawicieli Związku Nauczycielstwa Polskiego oraz Niezależnego Samorządnego Związku Zawodowego „Solidarność”.

W związku z powyższym przyjęcie uchwały jest zasadne.

PRZEWODNICZĄCY  
Rady Gminy  
Jerzy Krüger



**UCHWAŁA NR XX/152/2017**

**RADY GMINY DRZYCIM**

z dnia 28 marca 2017 roku

**w sprawie przedłużenia obowiązywania dotychczasowych taryf dla następujących grup taryfowych „Woda teren Gminy G-1, Ścieki Drzycim G-2, Ścieki Gródek G-3” zbiorowego zaopatrzenia w wodę i zbiorowego odprowadzania ścieków**

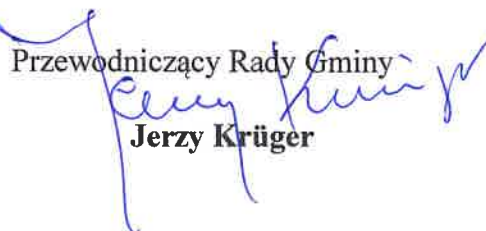
Na podstawie art. 18 ust. 2 pkt 15 ustawy z dnia 8 marca 1990 r. o samorządzie gminnym (tekst jedn.: Dz. U. z 2016 r. poz. 446 ze zm.)<sup>1</sup> oraz art. 24 ust. 9a ustawy z dnia 7 czerwca 2001 r. o zbiorowym zaopatrzeniu w wodę i zbiorowym odprowadzaniu ścieków (tekst jedn.: Dz. U. z 2017 r. poz. 328) uchwała się, co następuje:

**§ 1.** Przedłuża się czas obowiązywania dotychczasowych stawek taryf za pobór 1 m<sup>3</sup> wody pobranej z urządzeń zbiorowego zaopatrzenia w wodę Zakładu Gospodarki Komunalnej w Drzycimiu w wysokości 2,98 zł + VAT oraz za wprowadzanie 1 m<sup>3</sup> ścieków do sieci kanalizacji sanitarnej Zakładu Gospodarki Komunalnej w Drzycimiu w wysokości 4,50 zł + VAT.

**§ 2.** Taryfy, wskazane w § 1 obowiązywać będą w okresie od 1 maja 2017 r. do 10 grudnia 2017 r.

**§ 3.** Wykonanie uchwały powierza się Wójtowi Gminy Drzycim

**§ 4.** Uchwała wchodzi w życie z dniem 1 maja 2017 r.

Przewodniczący Rady Gminy  
  
**Jerzy Krüger**

---

<sup>1</sup>Zmiany ustawy zostały opublikowane w Dz. U. z 2016 r., poz. 1579, Dz. U. z 2016 r. poz. 1948

## Uzasadnienie

W dniu 17.02.2017 r. Zakład Gospodarki Komunalnej w Drzycimiu złożył wniosek o przedłużenie obowiązywania dotychczasowych taryf dla zbiorowego zaopatrzenia w wodę i zbiorowego odprowadzania ścieków.

Analiza przedstawiona w w/w wniosku a zwłaszcza uzasadnienie ekonomiczne warunków przedłużenia obowiązywania dotychczasowych taryf dla zbiorowego zaopatrzenia w wodę i zbiorowego odprowadzania ścieków na terenie gminy Drzycim uzasadniają zasadność przedłużenia obowiązywania dotychczasowych stawek wskazanych w niniejszej uchwale za pobór wody i odprowadzanie ścieków.

Przewodniczący Rady Gminy

  
Jerzy Krüger

**UCHWAŁA Nr XX/153/2017  
RADY GMINY DRZYCIM  
z dnia 28 marca 2017 r.**

**w sprawie wyrażenia zgody na zamianę nieruchomości położonych w miejscowości  
Sierosławek**

Na podstawie art. 18 ust. 2 pkt 9 lit. "a" ustawy z dnia 8 marca 1990 r. o samorządzie gminnym (t.j. Dz. U. z 2015 r. poz. 1515 ze zm.<sup>1</sup>) oraz art. 15 ust. 1 ustawy z dnia 21 sierpnia 1997 r. o gospodarce nieruchomościami ( t.j. Dz. U. 2016 r., poz. 2147 ze zm.<sup>2</sup>), uchwala się co następuje:

§ 1. Wyraża się zgodę na zamianę nieruchomości położonej w Sierosławku oznaczonej numerem ewidencyjnym 2/1 o powierzchni 0,0200 ha, dla której prowadzona jest księga wieczysta nr BY1S/00031392/3 stanowiącej własność Gminy Drzycim, na nieruchomość oznaczoną numerem ewidencyjnym 3/4 o powierzchni 0,0200 ha dla której prowadzona jest księga wieczysta nr BY1S/00037398/7 i nieruchomość oznaczoną numerem ewidencyjnym 17/1 o powierzchni 0,0657 ha dla której prowadzona jest księga wieczysta nr BY1S/00044881/2 stanowiącej własność osoby fizycznej.

§ 2. Wyraża się zgodę na zamianę nieruchomości położonej w Sierosławku oznaczonej numerem ewidencyjnym 2/2 o powierzchni 0,0705 ha, dla której prowadzona jest księga wieczysta nr BY1S/00031392/3 stanowiącej własność Gminy Drzycim, na nieruchomość oznaczoną numerem ewidencyjnym 3/6 o powierzchni 0,0048 ha dla której prowadzona jest księga wieczysta nr BY1S/00023146/5 stanowiącej własność osoby fizycznej.

§ 3. Koszty zawarcia umowy notarialnej ponosi Gmina Drzycim.

§ 4. Wykonanie uchwały powierza się Wójtowi Gminy.

§ 5. Uchwała wchodzi w życie z dniem podjęcia.

Przewodniczący Rady Gminy  
  
Jerzy Krüger


<sup>1</sup> Zmiany zostały ogłoszone w Dz.U. z 2016 r., poz. 1579; Dz.U. z 2016 r., poz. 1948

<sup>2</sup> Zmiany ustawy zostały ogłoszone w Dz.U. z 2016 r., poz. 2260

## UZASADNIENIE

Zamiana nieruchomości spowoduje uregulowanie przebiegu granic asfaltowej drogi gminnej, która w chwili obecnej przebiega przez działki o nr 17/1, 3/4 i 3/6 będące własnością osób fizycznych.

Przewodniczący Rady Gminy

  
Jerzy Krüger

**UCHWAŁA Nr XX/154 /2017  
RADY GMINY DRZYCİM  
z dnia 28 marca 2017 r.**

**w sprawie wyrażenia zgody na sprzedaż nieruchomości komunalnej położonej  
w miejscowości Dąbrówka w drodze przetargu ograniczonego.**

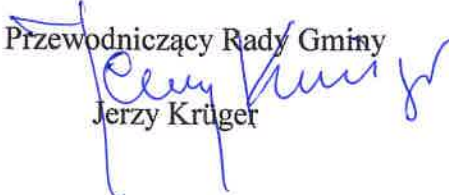
Na podstawie art. 18 ust. 2 pkt. 9 lit. a ustawy z dnia 8 marca 1990 r. o samorządzie gminnym (t.j. Dz. U. z 2016 r., poz. 446 ze zm.<sup>1</sup>) oraz art. 28, art.35 ust. 1 i 2 i art. 37 ust. 1, ustawy z dnia 21 sierpnia 1997 r. o gospodarce nieruchomościami (Dz. U. 2016 r., poz. 2147 ze zm.<sup>2</sup>), art. 2a ustawy z dnia 11 kwietnia 2003 r. o kształtowaniu ustroju rolnego (t.j. Dz.U. z 2016 r. poz. 2052 ze zm.<sup>3</sup>). uchwała się co następuje :

**§1.** Wyrazić zgodę na sprzedaż w drodze przetargu ograniczonego nieruchomości komunalną:

- działka nr 3/1 o powierzchni 1,4500 ha, położona w obrębie ewidencyjnym Dąbrówka, Działka jest własnością Gminy Drzycim, dla której Sąd Rejonowy w Świeciu prowadzi księgę wieczystą BY1S /00029497/2.


**§2.** Wykonanie uchwały powierza się Wójtowi Gminy.

**§3.** Uchwała wchodzi w życie z dniem podjęcia.

Przewodniczący Rady Gminy  
  
Jerzy Krüger

**UZASADNIENIE**

Nieruchomość przeznaczona na sprzedaż stanowi działkę rolną, a w myśl art. 2a Ustawy z dnia 11 kwietnia 2003 r. o kształtowaniu ustroju rolnego (t.j. Dz.U. z 2016 r. poz. 2052 ze zm.) nabywcą nieruchomości rolnej może być wyłącznie rolnik indywidualny. Powyższa nieruchomość położona jest w otoczeniu gruntów rolnych prywatnych rolników. Brak planów na zagospodarowanie działki rolnej przez gminę pozwala na przeznaczenie jej na sprzedaż. Kwota uzyskana w przetargu wpłynie na zwiększenie dochodów budżetu gminy.

Przewodniczący Rady Gminy  
  
Jerzy Krüger

<sup>1</sup> Zmiany ustawy zostały ogłoszone w Dz.U. z 2016 r., poz. 1579; Dz.U. z 2016 r., poz. 1948)

<sup>2</sup> Zmiany ustawy zostały ogłoszone w Dz.U. z 2016 r., poz. 2260

<sup>3</sup> Zmiany ustawy zostały ogłoszone w Dz.U. z 2016 r. poz. 2260

**UCHWAŁA NR XX/155/2017**

**RADY GMINY DRZYCIM**

**z dnia 28 marca 2017 r.**

**w sprawie zasad udzielenia dotacji celowej na budowę przydomowych oczyszczalni ścieków  
na terenie gminy Drzycim**

Na podstawie art. 403 ust. 5 ustawy z dnia 27 kwietnia 2001 r. Prawo ochrony środowiska (t.j. Dz. U. z 2016 r. poz. 672 ze zm.)<sup>1</sup> oraz art. 18 ust. 2 pkt 15 ustawy z dnia 8 marca 1990 r. o samorządzie gminnym (t.j. Dz. U. z 2016 r. poz. 446 ze zm.)<sup>2</sup> uchwała co następuje:

§ 1. 1. Określa się zasady udzielania dotacji celowej z budżetu Gminy Drzycim na dofinansowanie budowy przydomowych oczyszczalni ścieków na terenie gminy Drzycim.

2. Zasady udzielenia dotacji, o których mowa w ust. 1, w tym kryteria wyboru zadań do dofinansowania oraz tryb postępowania w sprawie udzielenia dotacji i sposób jej rozliczenia, określa załącznik nr 1 do niniejszej uchwały.

§ 2. Traci moc Uchwała Nr XXXI/199/2014 Rady Gminy Drzycim z dnia 25 marca 2014 r. w sprawie zasad udzielenia dotacji celowej na dofinansowanie budowy przydomowych oczyszczalni ścieków na terenie gminy Drzycim.

§ 3. Wykonanie uchwały powierza się Wójtowi Gminy Drzycim.

§ 4. Uchwała wchodzi w życie po upływie 14 dni od dnia ogłoszenia w Dzienniku Urzędowym Województwa Kujawsko-Pomorskiego.

Przewodniczący Rady Gminy

  
Krüger Jerzy

---

<sup>1</sup>Zmiany ustawy zostały opublikowane w Dz.U. z 2016 r., poz. 831; Dz.U. z 2016 r., poz. 903; Dz.U. z 2016 r., poz. 1250; Dz.U. z 2016 r., poz. 1427; Dz.U. z 2016 r., poz. 1933; Dz.U. z 2016 r., poz. 1991; Dz.U. z 2016 r., poz. 2255; Dz.U. z 2016 r., poz. 2260

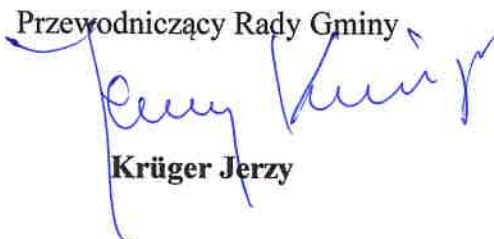
<sup>2</sup>Zmiany ustawy zostały opublikowane w Dz.U. z 2016 r., poz. 1579, Dz. U. z 2016 r. poz. 1948

## Uzasadnienie

Zgodnie z art. 403 ust. 5 ustawy z dnia 27 kwietnia 2001 r. Prawo ochrony środowiska (t.j. Dz. U. z 2016 r. poz. 672 ze zm.) zasady udzielania dotacji celowej z zakresu ochrony środowiska określa uchwała rady gminy. Uchwała formalizuje zasady dofinansowania inwestycji należących do zadań własnych gminy, realizowanych przez podmioty i jednostki określone w ustawie, w zakresie usuwania i unieszkodliwiania ścieków komunalnych. Dofinansowanie przeznaczone jest na częściowe pokrycie kosztów budowy indywidualnych przydomowych oczyszczalni ścieków. Dofinansowaniem, na podstawie niniejszej uchwały, objęte będą inwestycje prowadzone na terenie Gminy Drzycim, gdzie przyłączenie nieruchomości do sieci kanalizacji sanitarnej jest niemożliwe lub, gdy budowa sieci kanalizacyjnej jest technicznie lub ekonomicznie nieuzasadniona.

Projekt uchwały został uzgodniony z Prezesem Urzędu Ochrony Konkurencji i Konsumentów oraz z Ministrem Rolnictwa i Rozwoju Wsi. Uzyskane stanowiska niniejszych organów uwzględniono przy konstruowaniu ostatecznej wersji dokumentu.

W związku z powyższym podjęcie niniejszej uchwały jest zasadne.

Przewodniczący Rady Gminy  
  
Krüger Jerzy

## **Zasady udzielenia dotacji celowej na budowę przydomowych oczyszczalni ścieków**

**§ 1.** O udzielenie dotacji celowej z budżetu gminy Drzycim na dofinansowanie budowy przydomowej oczyszczalni ścieków ubiegać się mogą podmioty określone w art. 403 ust. 4 ustawy z dnia 27 kwietnia 2001 r. - Prawo ochrony środowiska (t.j. Dz. U. z 2016 r. poz. 672 ze zm.).

**§ 2.** Dotacja może być przyznana na budowę przydomowej oczyszczalni ścieków na obszarach gminy Drzycim, w których nie istnieje zbiorczy system kanalizacji sanitarnej, bądź też w przypadku, w których podłączenie do istniejącego systemu kanalizacji sanitarnej jest z przyczyn technicznych niemożliwe lub ekonomicznie nieuzasadnione.

**§ 3. 1.** Warunkiem uzyskania dofinansowania na budowę przydomowej oczyszczalni ścieków jest likwidacja dotychczasowych zbiorników bezodpływowych na nieczystości ciekłe lub brak wyposażenia nieruchomości w zbiornik bezodpływowy.

2. Dopuszcza się odstępstwo od obowiązku likwidacji zbiorników bezodpływowych, o których mowa w ust. 1 o ile będzie on wykorzystany na inne cele, niż gromadzenie ścieków.

**§ 4.** Udzielenie dotacji celowej nastąpi na podstawie umowy zawartej zgodnie z wymogami określonymi w art. 250 ustawy z dnia 27 sierpnia 2009 r. o finansach publicznych (t.j. Dz. U. z 2016 r. poz. 1870 z późn. zm.) po pozytywnym rozpatrzeniu wniosku przez komisję powołaną przez Wójta Gminy Drzycim dla oceny wniosków, jeżeli nie zostały wyczerpane środki finansowe przeznaczone na dofinansowania w danym roku kalendarzowym.

**§ 5.** Wójt Gminy Drzycim odrębnym zarządzeniem powołuje komisję do oceny wniosków.

**§ 6. 1.** Wnioskodawca może uzyskać dofinansowanie w wysokości **do 2.000,00 zł** (słownie: dwa tysiące złotych 00/100) na pokrycie udokumentowanych wydatków na zakup oraz montaż urządzeń wchodzących w skład systemu oczyszczania ścieków wraz z elementami służącymi do podłączenia istniejącej instalacji kanalizacyjnej do przydomowej oczyszczalni ścieków.

2. Dofinansowaniu nie podlegają:

- a) koszty sporządzonej dokumentacji oraz uzyskania wymaganych decyzji i pozwoleń administracyjnych przewidzianych przepisami prawa,
- b) koszty robocizny wykonywanej we własnym zakresie przez wnioskodawcę,
- c) koszty eksploatacji i konserwacji przydomowych oczyszczalni ścieków.

**§ 7.** W przypadku wyczerpania się środków finansowych przeznaczonych na dotacje w danym roku kalendarzowym, nie zrealizowane wnioski rozpatrywane będą w następnych latach, według kolejności wpływu.

**§ 8. 1.** Wnioskodawca ubiegający się o uzyskanie dofinansowania na budowę przydomowej oczyszczalni ścieków składa wniosek do Wójta Gminy Drzycim przed przystąpieniem do realizacji przedsięwzięcia.

2. Wnioski o dofinansowanie składa się przez cały rok. Wnioski, które nie otrzymały dofinansowania ze względu na wyczerpanie środków finansowych w budżecie gminy zostaną przeniesione na lata następne zgodnie z kolejnością wpływu.

3. Do wniosku, o którym mowa w ust. 2 należy dołączyć:

- a) dokument potwierdzający posiadanie tytułu prawnego do nieruchomości, której dotyczy wniosek (w przypadku posiadania innego tytułu prawnego do nieruchomości niż własność, do wniosku należy dołączyć pisemną zgodę właściciela nieruchomości, a gdy nieruchomość stanowi współwłasność należy dołączyć zgodę na realizację przedsięwzięcia wszystkich współwłaścicieli);
- b) mapę informacyjną z naniesioną lokalizacją przydomowej oczyszczalni ścieków;
- c) dokumenty niezbędne do udzielenia pomocy de minimis albo pomocy de minimis w rolnictwie lub rybołówstwie w przypadku prowadzenia działalności gospodarczej, wymienione w §17 ust. 2.

4. Wzór wniosku stanowi załącznik nr 2 do niniejszej uchwały.

**§ 9.** W przypadku podłączenia dwóch lub więcej budynków do jednej przydomowej oczyszczalni ścieków o dofinansowanie może się ubiegać tylko ten podmiot, który udokumentuje poniesione koszty.

**§ 10.** W terminie do **14 lutego** danego roku komisja do rozpatrzenia wniosków o udzielenie dotacji celowej na dofinansowanie budowy przydomowych oczyszczalni ścieków na terenie gminy Drzycim rozpatrzy otrzymane według kolejności wpływu przedmiotowe wnioski w ilości zależnej od uchwalonych środków finansowych w budżecie gminy Drzycim w danym roku kalendarzowym.

**§ 11. 1.** W terminie do **28 lutego** danego roku zostaną poinformowani Wnioskodawcy, którzy zostali zakwalifikowani do dotacji na budowę przydomowej oczyszczalni ścieków oraz Wnioskodawcy rezerwowi, którzy zostaną zakwalifikowani jeśli poprzedni Wnioskodawcy zrezygnują z realizacji przedsięwzięcia.

2. Wnioskodawcy wskazani w ust. 1 zostaną zobowiązani o przedłożenie do Urzędu Gminy Drzycim, w terminie do **31 lipca** danego roku niniejszych dokumentów:

- a) w przypadku budowy przydomowej oczyszczalni ścieków o wydajności do 7,5 m<sup>3</sup> na dobę kopię zgłoszenia budowlanego (oryginał do wglądu),
- b) w przypadku budowy przydomowej oczyszczalni ścieków o wydajności do 7,5 m<sup>3</sup> na dobę kopię potwierdzenia o braku sprzeciwu co do zamiaru budowy (o którym mowa w pkt. a) ze Starostwa Powiatowego (oryginał do wglądu),
- c) w przypadku przydomowej oczyszczalni ścieków o wydajności powyżej 7,5 m<sup>3</sup> na dobę kopię pozwolenia na budowę (oryginał do wglądu).

**§ 12. 1.** Podpisanie umowy z Wnioskodawcą nastąpi po uzyskaniu dokumentów wymienionych w § 11. ust. 2.

2. Wnioskodawca, który podpisze umowę, a nie zrealizuje jej, zostanie pozbawiony możliwości przyznania dotacji w kolejnych latach.

3. Wzór umowy o udzielenie pomocy finansowej w formie dotacji na budowę przydomowej oczyszczalni ścieków stanowi załącznik nr 3 do niniejszej uchwały.

**§ 13** Przydomowe oczyszczalnie ścieków muszą posiadać stosowne atesty lub certyfikaty potwierdzające ich zgodność z normami wynikającymi z przepisów prawa.

**§ 14. 1.** Przedsięwzięcie objęte dofinansowaniem należy wykonać w terminie do dnia **31 października** danego roku, na które zostało udzielone dofinansowanie.

2. W terminie 14 dni po zrealizowaniu przedsięwzięcia Wnioskodawca zgłosi Wójtowi Gminy Drzycim jego wykonanie oraz dostarczy niniejsze dokumenty:

- a) kserokopie dokumentacji technicznej przydomowej oczyszczalni ścieków;
- b) oryginałów faktur/rachunków potwierdzające poniesione nakłady, na których zostanie umieszczona adnotacja o udzielonej dotacji

3. Wzór zgłoszenia wykonania przydomowej oczyszczalni ścieków stanowi załącznik nr 4 do niniejszej uchwały.

**§ 15.** W terminie do 14 dni po dokonaniu zgłoszenia zakończenia robót objętych dofinansowaniem, zostanie przeprowadzona kontrola wykonania zadania przez pracowników Urzędu Gminy Drzycim, z której zostanie sporządzony protokół.

**§ 16. 1.** Wyplata dofinansowania nastąpi w terminie 14 dni od dokonania kontroli wykonania robót będących przedmiotem dofinansowania.

2. Wyplata dofinansowania nastąpi pod warunkiem dostarczenia przez Wnioskodawcę dokumentów wymienionych w § 14. ust. 2.

**§ 17. 1.** W przypadku ubiegania się o dotację przez podmioty prowadzące działalność gospodarczą, w tym prowadzące działalność w zakresie rolnictwa lub rybołówstwa, stanowić ona będzie odpowiednio:

- a) pomoc de minimis w rozumieniu rozporządzenia Komisji (UE) nr 1407/2013 z dnia 18 grudnia 2013 r. w sprawie stosowania art. 107 i 108 Traktatu o funkcjonowaniu Unii Europejskiej do pomocy de minimis (Dz. Urz. UE. L 352 z 24.12.2013 r., str. 1);
- b) pomoc de minimis w rolnictwie, w rozumieniu rozporządzenia Komisji (UE) nr 1408/2013 z dnia 18 grudnia 2013 r. w sprawie stosowania art. 107 i 108 Traktatu o funkcjonowaniu Unii Europejskiej do pomocy de minimis w sektorze rolnym (Dz. Urz. UE. L 352 z 24.12.2013 r., str. 9).
- c) pomoc de minimis w rybołówstwie w rozumieniu rozporządzenia Komisji (UE) nr 717/2014 z dnia 27 czerwca 2014 r. w sprawie stosowania art. 107 i 108 Traktatu o funkcjonowaniu Unii Europejskiej de minimis w sektorze rybołówstwa i akwakultury (Dz. Urz. UE L 190 z 28.06.2014, str. 45);

2. Do wniosku o przyznanie dotacji złożonego przez podmiot, dla którego udzielone dofinansowanie stanowić będzie pomoc de minimis, de minimis w rolnictwie lub rybołówstwie, należy dołączyć również dokumenty i informacje zawarte w art. 37 ust. 1 i ust. 2 ustawy z dnia 30 kwietnia 2004 r. o postępowaniu w sprawach dotyczących pomocy publicznej (Dz. U. z 2016 r. poz. 1808) oraz w rozporządzeniu Rady Ministrów z dnia 29 marca 2010 r. w sprawie zakresu informacji przedstawionych przez podmiot ubiegający się o pomoc de minimis (Dz. U. Nr 53, poz. 311 ze zm.) lub w rozporządzeniu Rady Ministrów z dnia 11 czerwca 2010 r. w sprawie informacji składanych przez podmioty ubiegające się o pomoc de minimis w rolnictwie lub rybołówstwie (Dz. U. Nr 121, poz. 810)

3. Ulgi stanowiące pomoc de minimis, pomoc de minimis w rolnictwie lub rybołówstwie mogą być udzielane na podstawie niniejszej uchwały do 31 grudnia 2020 roku.

Załącznik nr 2 do uchwały Nr XX/157/2017  
Rady Gminy Drzycim  
z dnia 28 marca 2017 r.

....., dnia .....

.....  
(Imię i nazwisko)

.....  
(Adres)

.....  
(Telefon)

**Wójt Gminy Drzycim  
ul. Podgórna 10  
86-140 Drzycim**

**Wniosek  
o udzielenie dotacji na budowę przydomowej oczyszczalni ścieków**

Zwracam się z uprzejmą prośbą o udzielenie dofinansowania na budowę przydomowej oczyszczalni ścieków zlokalizowanej w miejscowości ..... na działce ewidencyjnej numer .....

Oświadczam, że:

- zapoznałem(-am) się z treścią uchwały w sprawie zasad udzielenia dotacji celowej na budowę przydomowych oczyszczalni ścieków na terenie gminy Drzycim;
- upoważniam pracowników Urzędu Gminy w Drzycimiu do przeprowadzenia kontroli wykonania przydomowej oczyszczalni ścieków;
- wyrażam zgodę na przetwarzanie podanych informacji i danych osobowych w celu weryfikacji złożonego wniosku.

.....  
(podpis wnioskodawcy)

**Załączniki:**

1. Dokument potwierdzający posiadanie tytułu prawnego do nieruchomości, której dotyczy wniosek (w przypadku posiadania innego tytułu prawnego do nieruchomości niż własność, do wniosku należy dołączyć pisemną zgodę właściciela nieruchomości, a gdy nieruchomość stanowi współwłasność należy dołączyć zgodę na realizację przedsięwzięcia wszystkich współwłaścicieli);
2. Mapę informacyjną z naniesioną lokalizacją przydomowej oczyszczalni ścieków.
3. Dokumenty niezbędne do udzielenia pomocy de minimis dla podmiotów prowadzących działalność gospodarczą lub pomoc de minimis w rolnictwie lub rybołówstwie, wymienione w §17 ust. 2 załącznika nr 1 do w/w uchwały Rady Gminy Drzycim.

**UMOWA Nr .../.....  
o udzielenie pomocy finansowej w formie dotacji na budowę przydomowej  
oczyszczalni ścieków**

zawarta w dniu ..... r. pomiędzy **Gminą Drzycim, ul. Podgórna 10, 86-140 Drzycim, NIP 559-100-53-96**, reprezentowaną przez Wójta Gminy Drzycim - **Pana Waldemara Moczyńskiego** przy kontrasygnacie Skarbnika Gminy - .....  
zwaną dalej - „Gminą”

a

.....  
**PESEL** .....

zwanym dalej „Inwestorem”.

Na podstawie § 12 ust. 3 uchwały Nr ...../ ..... w sprawie zasad udzielenia dotacji celowej na budowę przydomowych oczyszczalni ścieków na terenie gminy Drzycim na wniosek Inwestora z dnia ..... , strony zawierają umowę o następującej treści.

**§ 1.** Przedmiotem umowy jest dofinansowanie inwestycji dotyczącej budowy przydomowej oczyszczalni ścieków na terenie nieruchomości: adres ..... działka ewidencyjna nr ..... obręb geodezyjny ....., zgodnie z uchwałą Nr ..... Rady Gminy Drzycim z dnia ..... roku w sprawie zasad udzielenia dotacji celowej na budowę przydomowych oczyszczalni ścieków na terenie gminy Drzycim

**§ 2.** Inwestor przystępuje do realizacji inwestycji określonej w § 1 niniejszej umowy, a Gmina zobowiązuje się do finansowania określonego § 1 przedmiotu umowy poprzez pokrycie części kosztów związanych z jego realizacją w wysokości 2.000,00 zł (słownie: dwa tysiące złotych 00/100), zgodnie z § 6 ust. 1 załącznika nr 1 do uchwały, o której mowa w § 1.

**§ 3.** 1. Ustala się termin realizacji zadania będącego przedmiotem dotacji, rozpoczyna się w dniu ....., a kończy się z dniem .....

2. Kwota dotacji przekazana zostanie na wskazany przez Inwestora rachunek bankowy :

**Bank** .....

**Nr** .....

w terminie 14 dni od dokonania kontroli wykonania robót będących przedmiotem dofinansowania.

**§ 4.** Inwestor oświadcza, że zapoznał się i będzie stosował się do uchwały w sprawie zasad udzielania dotacji celowej na dofinansowanie budowy przydomowej oczyszczalni ścieków na terenie Gminy Drzycim. Po zapoznaniu się z jej treścią nie będzie miał obecnie i w przyszłości żadnych pretensji, ani roszczeń wobec Gminy.

**§ 5.** 1. Inwestor zobowiązuje się do terminowej realizacji zadania, a po jego zakończeniu, do zgłoszenia tego faktu Gminie, zgodnie z § 14 ust. 2 i 3 załącznika nr 1 do uchwały w sprawie zasad udzielenia dotacji celowej na budowę przydomowych oczyszczalni ścieków na terenie gminy Drzycim

2. Inwestor zobowiązuje się do uczestniczenia w czynnościach odbioru inwestycji oraz w terminie nie późniejszym niż do dnia **15 listopada bieżącego roku** przedstawienia niżej wymienionych dokumentów:

- a) kserokopię dokumentacji technicznej przydomowej oczyszczalni ścieków
- b) oryginał/-y faktur/rachunków potwierdzające poniesione nakłady

- c) oświadczenie o likwidacji dotychczasowego zbiornika bezodpływowego na nieczystości ciekłe lub wykorzystanie go na inne cele lub o braku wyposażenia nieruchomości w zbiornik bezodpływowy.
- d) atesty lub certyfikaty przydomowych oczyszczalni ścieków potwierdzające ich zgodność z normami wynikającymi z przepisów prawa.

**§ 6.** Inwestor przedkłada również w Urzędzie Gminy Drzycim oryginały faktur lub rachunków, celem dokonania na nich adnotacji, że zostały dofinansowane z dotacji celowej gminy Drzycim w wysokości określonej w § 2.

**§ 7. 1.** Kwota dotacji wykorzystana niezgodnie z przeznaczeniem, pobrana niezależnie lub nadmiernej wysokości podlega zwrotowi do budżetu Gminy wraz z odsetkami w wysokości określonej jak dla zaległości podatkowych w terminie 14 dni od wezwania przez Gminę. Zwrot nastąpi na rachunek nr .....

**2.** Strony umowy zgodnie ustalają, że w sytuacji gdy dotacja zostanie wykorzystana na inne cele niż wskazane w umowie albo oczyszczalnia zostanie wykonana wbrew zarówno warunkom określonym w umowie jak i przepisom ogólnie obowiązującym w zakresie przepisów budowlanych Inwestor utraci prawo do ubiegania się o jej wypłatę, bez prawa żądania od Gminy zwrotu jakichkolwiek kosztów czy wydatków jakie poniósł w związku z podjętymi czynnościami zmierzającymi do jej uzyskania.

**§ 8.** Gmina ma prawo kontrolowania sposób wykorzystania udzielonej dotacji przez okres 3 lat od zakończenia realizacji inwestycji, a Inwestor zobowiązuje się do umożliwienia przeprowadzenia kontroli. Inwestor przekaze Gminie na jej wniosek wszelkie informacje dotyczące zrealizowanej inwestycji.

**§ 9.** W sprawach nie unormowanych niniejszą umową mają zastosowanie przepisy powszechnie obowiązujące, a w szczególności Kodeks Cywilny, ustawa o finansach publicznych oraz ustawa - Prawo ochrony środowiska.

**§ 10.** Spory powstałe w związku z wykonaniem niniejszej umowy, rozstrzygane będą przez Sąd Rejonowy w Świeciu.

**§ 11.** Wszelkie zmiany niniejszej umowy wymagają formy pisemnej pod rygorem nieważności.

**§ 12. 1.** Umowa może zostać rozwiązana na wniosek każdej ze stron w przypadku wystąpienia okoliczności, które uniemożliwiają wykonywanie zawartych postanowień.

**2.** Inwestor, który nie zrealizuje inwestycji będącej przedmiotem niniejszej umowy, zostanie pozbawiony możliwości ubiegania się o przyznanie dotacji na cel, o którym mowa w umowie, w kolejnych latach.

**§ 13.** Umowę sporządzono w trzech jednobrzmiących egzemplarzach, jeden dla Inwestora, dwa dla Gminy.

.....  
(gmina)

.....  
(inwestor)

.....  
(kontrasygnata)

Załącznik nr 4 do uchwały Nr XX/157/2017  
Rady Gminy Drzycim  
z dnia 28 marca 2017 r.

....., dnia .....

.....  
(Imię i nazwisko)

.....  
(Adres)

.....  
(Telefon)

**Wójt Gminy Drzycim  
ul. Podgórna 10  
86-140 Drzycim**

W związku ze złożonym wnioskiem o dofinansowanie budowy z dnia .....  
zgłaszam zakończenie robót, polegających na wykonaniu przydomowej oczyszczalni ścieków:

- w miejscowości .....
- na działce ewidencyjnej .....
- przeznaczonej do obsługi ..... osób
- data i numer umowy o dotację .....

.....  
(podpis zgłaszającego)

Załączniki:

1. Kserokopia dokumentacji technicznej przydomowej oczyszczalni ścieków.
2. Oryginał/-y faktur/rachunków potwierdzające poniesione nakłady.
3. Oświadczenie o likwidacji dotychczasowego zbiornika bezodpływowego na nieczystości ciekłe lub wykorzystanie go na inne cele lub o braku wyposażenia nieruchomości w zbiornik bezodpływowy.
4. Kserokopia atestów lub certyfikatów przydomowej oczyszczalni ścieków potwierdzających jej zgodność z normami wynikającymi z przepisów prawa.

**UCHWAŁA NR XX/156/2017  
RADY GMINY DRZYCIM  
z dnia 28 marca 2017 r.**


**w sprawie określenia stawek opłat za usunięcie drzew i krzewów na terenie gminy Drzycim**

Na podstawie art. 7 ust. 1 pkt 1, art. 18 ust. 2 pkt 15 oraz art. 40 ust. 1 ustawy z dnia 8 marca 1990 r. o samorządzie gminnym (Dz. U. z 2016 r. poz. 446 ze zm.)<sup>1</sup> oraz art. 85 ust. 4a ustawy z dnia 16 kwietnia 2004 r. o ochronie przyrody (tj. Dz. U. z 2016 r. poz. 2134 ze zm.)<sup>2</sup> uchwala się co następuje:

**§1.** Określa się stawki opłat za usunięcie drzew i krzewów na terenie gminy Drzycim, stanowiące załącznik do niniejszej uchwały.

**§2.** Wykonanie uchwały powierza się Wójtowi Gminy Drzycim.

**§3.** Uchwała wchodzi w życie po upływie 14 dni od dnia ogłoszenia w Dzienniku Urzędowym Województwa Kujawsko-Pomorskiego.

Przewodniczący Rady Gminy  
  
Jerzy Krüger

---

<sup>1</sup>Zmiany ustawy zostały opublikowane w Dz. U. z 2016 r., poz. 1579, Dz. U. z 2016 r. poz. 1948

<sup>2</sup>Zmiany ustawy zostały opublikowane w Dz.U. z 2016 r., poz. 2249; Dz.U. z 2016 r., poz. 2260, Dz. U. z 2017 r. poz. 60, Dz. U. z 2017 r. poz.132

## Uzasadnienie

Niniejsza uchwała dotyczy drzew i krzewów usuwanych na cele związane z prowadzeniem działalności gospodarczej oraz drzew lub krzewów, które nie rosną na nieruchomościach stanowiących własność osób fizycznych.

W art. 85 ust. 4a ustawy z dnia 16 kwietnia 2004 r. o ochronie przyrody (tj. Dz. U. z 2016 r. poz. 2134 ze zm.) ustawodawca upoważnił radę gminy, do określenia w drodze uchwały stanowiącej akt prawa miejscowego, wysokości stawek opłat za usunięcie drzew lub krzewów jednolicie dla wszystkich drzew lub krzewów albo różnicując je ze względu na:

- 1) rodzaj lub gatunek drzew lub krzewów;
- 2) obwód pnia drzewa lub powierzchnię krzewu albo krzewów rosnących w skupisku.

W myśl art. 85 ust. 5 i 6 stawki opłat za usuwanie drzew nie mogą przekraczać 500 zł., a stawki opłat za usuwanie krzewów nie mogą przekraczać 200 zł.

Zgodnie z art. 85 ust. 1 niniejszej ustawy opłatę za usunięcie drzewa ustala się mnożąc liczbę cm obwodu pnia drzewa mierzonego na wysokości 130 cm i stawkę opłaty. Usuwanie krzewów, zgodnie z art. 85 ust. 3 niniejszej ustawy, opłatę ustala się mnożąc liczbę metrów kwadratowych powierzchni gruntu pokrytej usuwanymi krzewami i stawkę opłaty.

W przypadku gdy rada gminy nie określi zgodnie z art. 85 ust. 4a wysokości stawek opłat, do ustalenia opłaty za usunięcie drzewa lub krzewu stosuje się maksymalne stawki, czyli 500 zł za cm obwodu i 200 zł za m<sup>2</sup> powierzchni krzewu.

Biorąc pod uwagę powyższe regulacje prawne zasadnym jest określenie stawek opłat za usunięcie drzew oraz krzewów na terenie gminy Drzycim. Załączone do uchwały stawki opłat za usunięcie drzew ustalono według zróżnicowania, co do rodzaju drzew oraz obwodu pnia drzewa mierzonego na wysokości 130 cm. Podzielono rodzaje drzew na dwie grupy, gdzie wzięto pod uwagę częstotliwość występowania danego rodzaju drzew na terenie gminy Drzycim oraz wartość drzew. Stawki opłat za usunięcie krzewów ustalono od powierzchni gruntu pokrytej usuwanymi krzewami.

Zgodnie z art. 39 ust. 1 ustawy z dnia 3 października 2008 r. o udostępnieniu informacji o środowisku i jego ochronie, udziale społeczeństwa w ochronie środowiska oraz ocenach oddziaływania na środowisko (Dz. U. 2013, poz. 1235 ze zm.), zapewniono możliwość udziału społeczeństwa, na zasadach i w trybie określonych w ww. ustawach, w postępowaniu, którego przedmiotem było sporządzenie uchwały w sprawie stawek opłat za usunięcie drzew i krzewów na terenie gminy Drzycim.

PRZEWODNICZĄCY  
Rady Gminy  
Jerzy Krüger



Załącznik do Uchwały Nr XX/155/2017  
Rady Gminy Drzycim  
z dnia 28 marca 2017 r.

I. Stawki opłat za usunięcie drzew zróżnicowane ze względu na obwody pni drzew zmierzone na wysokości 130 cm oraz rodzaje drzew\*

Lp.	Obwód pnia drzewa w cm mierzony na wysokości 130 cm	Stawka opłat w zł w zależności od rodzaju drzew	
		Grupa I wierzba, topola, lipa, olsza, kasztanowiec, leszczyna, jarzab, czeremcha, sumak, sosna, żywotnik, modrzew, świerk, jałowiec,	Grupa II dąb, brzoza, klon, jesion, grab, buk, głóg, wiąz, robinia, jodła
1.	51-60	30	60
2.	61-70	35	65
3.	71-80	40	70
4.	81-90	45	75
5.	91-100	50	80
6.	101-110	55	85
7.	111-120	60	90
8.	121-130	65	95
9.	131-140	70	100
10.	141-150	75	105
11.	151-160	80	110
12.	161-170	85	115
13.	171-180	90	120
14.	181-190	95	125
15.	191-200	100	130
16.	201-210	105	135
17.	211-220	110	140
18.	221-230	115	145
19.	231-240	120	150
20.	241-250	125	155
21.	251-260	130	160
22.	261-270	135	165
23.	271-280	140	170
24.	281-290	145	175
25.	291-300	150	180
26.	301-310	155	185
27.	311-320	160	190
28.	321-330	165	195
29.	331-340	170	200
30.	341-350	175	205
31.	351-360	180	210
32.	361-370	185	215
33.	371-380	190	220
34.	381-390	195	225
35.	391-400	200	230
36.	401-410	205	235
37.	411-420	210	240
38.	421-430	215	245
39.	431-440	220	250
40.	441-450	225	255
41.	451-460	230	260
42.	461-470	235	265
43.	471-480	240	270
44.	481-490	245	275
45.	491-500	250	280
46.	od 501	255	285

II. Stawka opłaty za usunięcie 1m<sup>2</sup> powierzchni gruntu pokrytej usuwanymi krzewami wynosi: 100 zł.

Objaśnienie:

\*Za usunięcie drzew rodzajów innych niż określonych w powyższej tabeli stawki ustala się jak dla drzew wymienionych w grupie II.

**UCHWAŁA Nr XX/157/2017**

**RADY GMINY DRZYCIM**

z dnia 28 marca 2017 r.

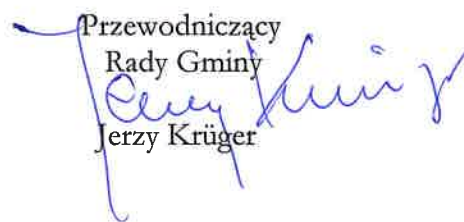
**w sprawie przyjęcia Programu opieki nad zwierzętami bezdomnymi oraz zapobiegania bezdomności zwierząt na terenie gminy Drzycim na 2017 rok.**

Na podstawie art. 11a ust. 1 ustawy z dnia 21 sierpnia 1997 r. o ochronie zwierząt (t.j. Dz. U. Z 2013 r., poz. 856 ze zm.)<sup>1</sup> uchwala się, co następuje:

§ 1. Przyjąć Program opieki nad zwierzętami bezdomnymi oraz zapobiegania bezdomności zwierząt na terenie gminy Drzycim na 2017 rok stanowiący załącznik do uchwały.

§ 2. Wykonanie uchwały powierza się Wójtowi Gminy.

§ 3. Uchwała wchodzi w życie z dniem podjęcia.

Przewodniczący  
Rady Gminy  
  
Jerzy Krüger

**Uzasadnienie**

Rada Gminy wypełniając obowiązek zapewnienia opieki bezdomnym zwierzętom oraz ich wyłapywanie określa, w drodze uchwały, corocznie do 31 marca, program opieki nad zwierzętami bezdomnymi oraz zapobiegania bezdomności zwierząt. Niniejszy program został przesłany do zaopiniowania Powiatowemu Lekarzowi Weterynarii oraz dzierżawcom lub zarządcom obwodów łowieckich, działających na obszarze gminy. W dniu 10 stycznia br. przedmiotowy program poddano konsultacji organizacjom społecznym, których statusowym celem działania jest ochrona zwierząt, działającym na obszarze gminy, umieszczając go na stronie internetowej pod adresem [www.bip.drzycim.pl](http://www.bip.drzycim.pl). Koło Łowieckie nr 254 „JENOT” i nr 86 „SZARŁATA” zaakceptowało i pozytywnie zaopiniowało przesłany projekt „Programu opieki nad zwierzętami bezdomnymi oraz zapobiegania bezdomności zwierząt na terenie Gminy Drzycim na 2017 rok”. Pozostałe koła łowieckie oraz Powiatowy Lekarz Weterynarii jak też organizacje społeczne, nie wydały opinii, a w związku z art. 11a ust. 8 ustawy z dnia 21 sierpnia 1997 r. o ochronie zwierząt (tekst jednolity Dz. U. Z 2013 r. poz. 856 ze zm.) niewydanie opinii w terminie 21 dni od dnia otrzymania projektu programu, uznaje się za akceptację przesłanego programu. Niniejsza uchwała stanowi wypełnienie ustawowego obowiązku nałożonego na organ stanowiący w zakresie wyżej wymienionego programu, w związku z czym podjęcie uchwały jest celowe i niezbędne.

Przewodniczący Rady Gminy  
  
Jerzy Krüger

<sup>1</sup> zmiany: Dz. U. Z 2016 r., poz. 1605, Dz. U. z 2016 r., poz. 2102

Załącznik  
do Uchwały XX/159/2017  
Rady Gminy Drzycim  
z dnia 28 marca 2017 r.

**Program opieki nad zwierzętami bezdomnymi oraz  
zapobiegania bezdomności zwierząt  
na terenie Gminy Drzycim  
na 2017 rok.**

## Wprowadzenie

Bezdomność zwierząt jest problemem - zjawiskiem społecznym posiadającym tendencję wzrostową. Głównymi przyczynami bezdomności zwierząt są niekontrolowane rozmnażanie, porzucanie zwierząt, łatwość pozyskiwania zwierząt, brak edukacji i wiedzy społeczeństwa w przedmiocie zapobiegania bezdomności.

Program opieki nad zwierzętami bezdomnymi oraz zapobiegania bezdomności zwierząt na terenie gminy Drzycim ma zastosowanie do wszystkich zwierząt domowych, w szczególności psów i kotów, w tym kotów wolno żyjących oraz zwierząt gospodarskich. Większość działań określonych w Programie dotyczy psów i kotów, z uwagi na to, że skala bezdomności tych zwierząt jest największa.

Sterylizacja i kastracja (pozbawienie możliwości rozmnażania) zwierząt bezdomnych oraz domowych to najskuteczniejsza metoda unikania niekontrolowanej rozrodczości zwierząt i ma na celu ograniczenie populacji bezdomnych zwierząt. Program zakłada zachęcanie właścicieli zwierząt do ich sterylizacji i kastracji, poprzez prowadzenie działań edukacyjno – informacyjnych. Realizacja zadań określonych w Programie zmierza do ograniczenia liczby bezdomnych zwierząt i zapewni większe bezpieczeństwo i porządek na terenie gminy oraz zapewni właściwą opiekę nad zwierzętami, które jako istoty żyjące, zdolne do odczuwania cierpienia zasługują na poszanowanie, ochronę i opiekę.

Niniejszy program powstał w oparciu o zapisy ustawy z dnia 21 sierpnia 1997 r. o ochronie zwierząt (Dz.U. z 2013 r. poz. 856 j. t. ze zm).

### **Cele i zadania „Programu opieki nad zwierzętami bezdomnymi oraz zapobiegania bezdomności zwierząt na terenie Gminy Drzycim”:**

#### **I. Zapewnienie bezdomnym zwierzętom miejsca w schronisku dla zwierząt:**

Gmina Drzycim prowadzi Schronisko dla Bezdomnych Zwierząt pod nazwą „Przytul Mnie”, w którym zapewniono miejsce, wyżywienie oraz opiekę weterynaryjną dla bezpańskich zwierząt.

#### **II. Opiekę nad wolno żyjącymi kotami, w tym ich dokarmianie:**

Opieka nad wolno żyjącymi kotami realizowana będzie poprzez:

- 1) Ustalenie miejsc, w których przebywają koty wolno żyjące;
- 2) Zapewnienie dokarmiania zwierząt poprzez zakup karmy i przekazanie jej mieszkańcom dokarmiającym zwierzęta.

#### **III. Odławianie bezdomnych zwierząt:**

Odławianie bezdomnych zwierząt będzie się odbywało na interwencję, przez wykwalifikowanych pracowników, przy użyciu specjalistycznego sprzętu, niestwarzającego zagrożenia dla życia i zdrowia zwierząt oraz niezadającego im cierpienia.

Wyłapywaniem zajmuje się przeszkolony personel Zakładu Gospodarki Komunalnej w Drzycimiu na telefoniczne zlecenie Gminy Drzycim.

#### **IV. Obligatoryjną sterylizację albo kastrację zwierząt w schroniskach dla zwierząt:**

Gmina Drzycim realizuje obligatoryjną sterylizację albo kastrację zwierząt w schronisku, które są przeprowadzone przez wykwalifikowanego lekarza weterynarii.

## **V. Poszukiwanie właścicieli dla bezdomnych zwierząt:**

Poszukiwanie właścicieli dla bezdomnych zwierząt będzie się odbywało poprzez wywieszanie informacji o możliwości zaadoptowania bezdomnego zwierzęcia na tablicy ogłoszeń Urzędu Gminy oraz stronie internetowej [www.drzycim.pl](http://www.drzycim.pl), oraz na portalach społecznościowych i platformach ogłoszeniowych. Organizowane będą także akcje reklamowe i propagandowe w celu szybkiej adopcji.

## **VI. Usypianie ślepych miotów:**

Zadanie będzie realizowane przez lekarza weterynarii sprawującego opiekę, z którym Gmina Drzycim ma podpisaną umowę - Gabinet Weterynaryjny „Gowet”, ul. Podgórna 14b, 86-140 Drzycim.


## **VII. Wskazanie gospodarstwa rolnego w celu zapewnienia miejsca dla zwierząt:**

Zadanie będzie realizowane przy współpracy z gospodarstwem prowadzonym przez Panią Barbarę Szomszor, ul. Podgórna 23, 86-140 Drzycim.

## **VIII. Zapewnienie całodobowej opieki weterynaryjnej w przypadku zdarzeń drogowych z udziałem zwierząt.**

Zadanie będzie realizowane przy pomocy lekarza weterynarii - Gabinet Weterynaryjny „Gowet”, ul. Podgórna 14b, 86-140 Drzycim.

Planowana wysokość środków zaplanowana w budżecie gminy na realizację zadania wynikającego z niniejszego planu wynosi 30 000,00 zł. (23 000 zł – usługi związane z wyłapywaniem i utrzymaniem zwierząt wraz z zabiegami weterynaryjnymi, 5000 zł zakup karmy, 2000 zł na utrzymanie zwierząt gospodarskich). Wydatkowanie nastąpi na podstawie rachunków przedstawionych przez wykonawcę.

Przewodniczący Rady Gminy  
  
Jerzy Krüger

**UCHWAŁA NR XX/158/2017  
RADY GMINY DRZYCIM  
z dnia 28 marca 2017 r.**

**w sprawie przeprowadzenia zabiegów pielęgnacyjnych i konserwacyjnych pomnika przyrody - drzew z gatunku lipa drobnolistna oraz dąb szypułkowy**

Na podstawie art. 7 ust. 1 pkt 1 i art. 18 ust. 2 pkt 15 ustawy z dnia 8 marca 1990 r. o samorządzie gminnym (tekst jedn. Dz. U. z (Dz. U. z 2016 r. poz. 446 ze zm.)<sup>1</sup> oraz art. 45 ust. 2 pkt 1 ustawy z dnia 16 kwietnia 2004 r. o ochronie przyrody (tj. Dz. U. z 2016 r. poz. 2134 ze zm.)<sup>2</sup> uchwała się co następuje:

**§ 1.** 1. Uzgadnia się przeprowadzenie zabiegów pielęgnacyjnych i konserwacyjnych na dwóch drzewach z gatunku lipa drobnolistna o obwodach pni w pierśnicy wynoszących 463 i 432 cm oraz trzech drzew z gatunku dąb szypułkowy o obwodach pni w pierśnicy wynoszących od 280 do 326 cm, rosnących na działce ewidencyjnej nr 5/22 w miejscowości Lubocheń, stanowiących pomnik przyrody ustanowiony Uchwałą Nr 305/93 Wojewody Bydgoskiego z dnia 26 października 1993 r. w sprawie uznania za pomniki przyrody tworów przyrody na terenie województwa bydgoskiego.

2. Zakres uzgodnienia, o którym mowa w ust. 1 dotyczy:

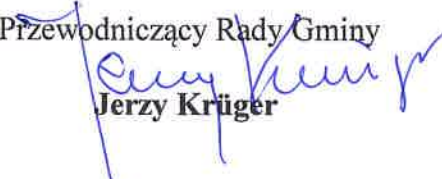
- 1) usunięcia suchych lub chorych gałęzi oraz tych bezpośrednio stwarzających zagrożenie bezpieczeństwa dla ludzi,
- 2) usunięcia fragmentów złamanych i nadłamanych konarów oraz gałęzi zwieszonych w konarach drzew i stwarzających zagrożenie bezpieczeństwa dla otoczenia,
- 3) oczyszczenia terenu w bezpośrednim sąsiedztwie drzew.

3. Zabiegi pielęgnacyjne i konserwacyjne na pomniku przyrody, o których mowa w § 1 winny być przeprowadzone w terminie do 28 lutego 2018 r., przy spełnieniu następujących warunków:

- 1) cięcia sanitarne drzewa powinny być przeprowadzone przez osobę posiadającą uprawnienia do pielęgnacji drzew o charakterze pomnikowym,
- 2) przy wykonywaniu cięć sanitarnych należy dążyć do zachowania naturalnego pokroju oraz statyki drzewa,
- 3) wykonane prace nie mogą spowodować utraty walorów przyrodniczych pomnika przyrody.

**§ 2.** Wykonanie uchwały powierza się Wójtowi Gminie Drzycim.

**§ 3.** Uchwała wchodzi w życie z dniem podjęcia.

Przewodniczący Rady Gminy  
  
Jerzy Krüger

<sup>1</sup>Zmiany ustawy zostały opublikowane w Dz. U. z 2016 r., poz. 1579, Dz. U. z 2016 r. poz. 1948

<sup>2</sup>Zmiany ustawy zostały opublikowane w Dz.U. z 2016 r., poz. 2249; Dz.U. z 2016 r., poz. 2260, Dz. U. z 2017 r. poz. 60, Dz. U. z 2017 r. poz.132

## Uzasadnienie

Zgodnie z art. 45 ust. 2 ustawa z dnia 16 kwietnia 2004 r. o ochronie przyrody (tj. Dz. U. z 2016 r. poz. 2134 ze zm.) przeprowadzenie zabiegów pielęgnacyjnych na pomniku przyrody wymaga akceptacji ich zakresu i warunków przez Radę Gminy Drzycim.

Pomnik przyrody, opisany w niniejszej uchwale, ustanowiony został Uchwałą Nr 305/93 Wojewody Bydgoskiego z dnia 26 października 1993 r. w sprawie uznania za pomniki przyrody tworów przyrody na terenie województwa bydgoskiego.

Dnia 8 marca 2017 r. do Urzędu Gminy Drzycim wpłynął wniosek właściciela Zabytkowego Zespołu Dworsko-Parkowego w Lubocheni nr 1, w sprawie przeprowadzenia prac konserwacyjno-pielęgnacyjnych drzew uznanych jako pomniki przyrody

W ramach oceny zasadności przeprowadzenia zabiegów pielęgnacyjnych i konserwacyjnych, podczas wizji w terenie potwierdzono, że na pomnikach przyrody występują suche i chore gałęzie, które stwarzają bezpośrednie zagrożenie bezpieczeństwa dla ludzi. Wykonanie zabiegów pielęgnacyjnych i konserwacyjnych w obrębie koron drzew jest zatem konieczne.

Przewodniczący Rady Gminy  
  
Jerzy Krüger

**Uchwała nr XX/159/2017  
Rady Gminy Drzycim  
z dnia 28 marca 2017 r.**

**w sprawie zniesienia formy ochrony przyrody z 382 drzew wchodzących w skład alei przydrożnej będącej pomnikiem przyrody przy drodze powiatowej nr 1213C Osie stacja kolejowa - Drzycim**

Na podstawie art. 44 ust. 3 i 4 ustawy z dnia 16 kwietnia 2004 r. o ochronie przyrody (t.j.: Dz. U. z 2016 r., poz. 2134 ze zm.)<sup>1</sup>, uchwała co następuje:

§1. 1. Znosi się status pomnika przyrody z 382 szt. drzew z alei przydrożnej, rosnących wzdłuż drogi powiatowej nr 1213C Osie stacja kolejowa - Drzycim, będącej pod zarządem Powiatowego Zarządu Dróg w Świeciu, w granicach ewidencyjnych gminy Drzycim, na działkach ewidencyjnych: nr 12, obręb Wery, nr 30 obręb Wery, nr 104/1 obręb Drzycim, ustanowiony Rozporządzeniem nr 18/92 Wojewody Bydgoskiego z dnia 8 czerwca 1992 roku w sprawie uznania za pomniki przyrody tworów przyrody na terenie województwa bydgoskiego (Dz. Urz. Woj. Bydg. Nr 8, poz. 124).

2. Zniesienie ochrony z części drzew rosnących w w/w alei następuje z uwagi na utratę wartości przyrodniczych i krajobrazowych, ze względu na które ustanowiono formę ochrony przyrody oraz konieczność realizacji inwestycji celu publicznego oraz zapewnienia bezpieczeństwa powszechnego.

3. Wykaz drzew, z których znosi się formę ochrony przyrody przedstawia załącznik nr 1 do niniejszej uchwały. Lokalizację drzew przeznaczonych do wycinki stanowi załącznik nr 2 (16 map).

4. Po zniesieniu ochrony z 382 drzew, w alei zostanie 227 szt. drzew stanowiących pomnik przyrody, rosnących w prawostronnym szpalerze przy drodze powiatowej nr 1213C Osie – stacja kolejowa – Drzycim. Wykaz drzew objętych ochroną przedstawia załącznik nr 3 do uchwały.

§ 2. Wykonanie uchwały powierza się Wójtowi Gminy Drzycim.

§ 3. Uchwała wchodzi w życie po upływie 14 dni od jej ogłoszenia w Dzienniku Urzędowym Województwa Kujawsko – Pomorskiego.

Przewodniczący Rady Gminy  
  
Jerzy Krüger

<sup>1</sup> Zmiany do ustawy: Dz.U. z 2016 r., poz. 2249; Dz.U. z 2016 r., poz. 2260, Dz. U. z 2017 r., poz. 60, Dz. U. z 2017 r., poz. 13

## Uzasadnienie

Od 1 sierpnia 2009 r. organem zarządzającym pomnikami przyrody jest Wójt Gminy. Zgodnie z art. 44 ust. 3 ustawy z dnia 16 kwietnia 2004 r. o ochronie przyrody (t.j.: Dz. U. z 2016 r., poz. 2134 ze zm.), zniesienia formy ochrony przyrody dokonuje rada gminy w drodze uchwały. Jednocześnie przepis art. 44 ust. 4 ww. ustawy, stanowi, iż zniesienie formy ochrony przyrody następuje w razie utraty wartości przyrodniczych, ze względu na które ustanowiono formę ochrony przyrody, lub w razie konieczności realizacji inwestycji celu publicznego lub zapewnienia bezpieczeństwa powszechnego.

Przedmiotowa aleja została ustanowiona Rozporządzeniem nr 18/92 Wojewody Bydgoskiego z dnia 08 czerwca 1992 r. w sprawie uznania za pomniki przyrody tworów przyrody na terenie województwa Kujawsko – Pomorskiego (Dz. Urz. Woj. Bydgoskiego Nr 8, poz. 124)

Na zlecenie Powiatowego Zarządu Dróg została wykonana inwentaryzacja dendrologiczna, entomologiczna, lichenologiczna i ornitologiczna wraz z indywidualną oceną drzew metodą VTA oraz opinią dotyczącą przebudowy drogi powiatowej nr 1213C Osie stacja kolejowa – Drzycim. Aktualnie w przedmiotowej alei znajduje się 288 szt. lip drobnolistnych oraz 260 szt. dębów szypułkowych, poza nimi stwierdzono również 46 szt. klonów zwyczajnych, 8 szt. lip szerokolistnych, 5 szt. klonów jawor, oraz 2 szt. dębów bezszypułkowych. Łącznie 609 drzew znajduje się w przedmiotowej alei przydrożnej.

W związku z koniecznością przebudowy drogi powiatowej nr 1213C Osie – stacja kolejowa – Drzycim, na odcinku drogi znajdującym się w granicach ewidencyjnych gminy Drzycim, Powiatowy Zarząd Dróg w Świeciu, zwrócił się w dniu 16.01.2017 r. do Wójta Gminy Drzycim z wnioskiem o zniesienie formy ochrony przyrody z 382 szt. drzew przydrożnych rosnących wzdłuż w/w drogi powiatowej. Drzewa te uniemożliwiają wykonanie przebudowy drogi powiatowej i w większości znajdują się w złym stanie fitosanitarnym i technicznym.

Przedmiotowe drzewa kolidują z realizacją inwestycji celu publicznego - przebudową drogi powiatowej 1213C – Osie stacja kolejowa - Drzycim. W związku z nowelizacją zapisów Rozporządzenia Ministra Transportu i Gospodarki Morskiej z dnia 2 marca 1999 r. w sprawie warunków technicznych jakim powinny odpowiadać drogi publiczne i ich usytuowanie (Dz. U. z 2015 r., poz. 329 t.j.) drogi klasy Z, a tak sklasyfikowano drogę powiatową nr 1213C Osie - stacja kolejowa -Drzycim, powinny mieć szerokość jezdni min. 6,00 m. Wprowadzenie przez Ustawodawcę powyższej nowelizacji powoduje konieczność poszerzenia istniejącej drogi o ponad metr. W związku z powyższym koniecznym jest całkowite wycięcie lewej strony drzew przydrożnej alei na odcinku Spławie - Drzycim. Wszystkie drzewa rosnące po lewej stronie drogi (306 szt.) oraz część drzew po prawej stronie drogi (76 szt.) wymagają usunięcia, ze względu na zły stan zdrowotny.

Ponadto korzenie drzew rosnących w przydrożnej alei wybijają i powodują nierówności w drodze powiatowej i tym samym stwarzają realne zagrożenie bezpieczeństwa dla ruchu drogowego.

Wymienione okoliczności przemawiają za usunięciem części drzew znajdujących się w alei przydrożnej, a ich usunięcie wymaga pozbawienia ich statusu pomnika przyrody przez Radę Gminy Drzycim.

Dnia 21.02.2017 r. wysłano projekt uchwały wraz z załącznikami o uzgodnienie do Regionalnego Dyrektora Ochrony Środowiska w Bydgoszczy, który pismem z dnia 07.03.2017 r. (wpł. do urzędu dnia 10.03.2017 r.) wezwał Wójta Gminy Drzycim do uzupełnienia wniosku m. in. o współrzędne geograficzne drzew zlokalizowanych po prawej stronie drogi powiatowej 1213C Osie stacja kolejowa – Drzycim, które są przeznaczone do wycinki, nadanie daty projektu uchwały, oraz o podpis projektu uchwały wraz z załącznikami przez osobę do tego upoważnioną. Mając na uwadze powyższe Wójt Gminy Drzycim 16.03.2017 r. przekazał uzupełniony projekt uchwały z dnia 14.03.2017 r. Regionalnemu Dyrektorowi Ochrony Środowiska w Bydgoszczy.

Postanowieniem z dnia 20.03.2017 r. (wpł. do tut. Urzędu dnia 23.03.2017 r. Regionalny Dyrektor Ochrony Środowiska w Bydgoszczy uzgodnił projekt uchwały Rady Gminy Drzycim z dnia 14 marca 2017 r.

Przewodniczący Rady Gminy  
  
Jerzy Krüger

Załącznik nr 1 do uchwały nr XX/159/2017 Rady Gminy Drzycim z dnia 28 marca 2017 r.

Tabela 1. Zestawienie drzew przeznaczonych do usunięcia w alei Drzycim – Osie z opisem lokalizacji i obwodów drzew wg inwentaryzacji prowadzonej w okresie VIII-XI 2016 r. Nr drzewa wg. inw. jest spójny z rysunkami.

Lp.	Nr drzewa wg. inw.	Km	Strona drogi	Gatunek	Obwód na wys. 1,3 m	Nr ew. działki
1.	2	0+314	L	lipa drobnolistna	337	12 obr. Wery
2.	3	0+390	L	lipa drobnolistna	275	12 obr. Wery
3.	4	0+402	L	lipa drobnolistna	268	12 obr. Wery
4.	5	0+413	L	lipa drobnolistna	356	12 obr. Wery
5.	6	0+426	L	lipa drobnolistna	360	12 obr. Wery
6.	7	0+443	L	lipa drobnolistna	289	12 obr. Wery
7.	8	0+455	L	lipa drobnolistna	283	12 obr. Wery
8.	9	0+468	L	lipa drobnolistna	286	12 obr. Wery
9.	9A	0+490	P	lipa drobnolistna	261	12 obr. Wery
10.	10	0+491	L	lipa drobnolistna	259	12 obr. Wery
11.	11	0+503	L	lipa drobnolistna	236	12 obr. Wery
12.	11Ao	0+515	P	lipa drobnolistna	290	12 obr. Wery
13.	12	0+528	L	lipa drobnolistna	211	12 obr. Wery
14.	13	0+533	L	lipa drobnolistna	241	12 obr. Wery
15.	13 Ao	0+540	P	lipa drobnolistna	264	12 obr. Wery
16.	14	0+540	L	lipa drobnolistna	229	12 obr. Wery
17.	15	0+546	L	lipa drobnolistna	373	12 obr. Wery
18.	16	0+559	L	lipa drobnolistna	202	12 obr. Wery
19.	17	0+565	L	lipa drobnolistna	296	12 obr. Wery
20.	18	0+571	L	lipa drobnolistna	236	12 obr. Wery
21.	19	0+577	L	lipa drobnolistna	206	12 obr. Wery
22.	20	0+584	L	lipa drobnolistna	193	12 obr. Wery

Lp.	Nr drzewa wg. inw.	Km	Strona drogi	Gatunek	Obwód na wys. 1,3 m	Nr ew. działki
23.	21	0+595	L	lipa drobnolistna	197	12 obr. Wery
24.	22	0+602	L	lipa drobnolistna	216	12 obr. Wery
25.	23	0+608	L	lipa drobnolistna	272	12 obr. Wery
26.	24	0+614	L	lipa drobnolistna	195	12 obr. Wery
27.	25	0+620	L	lipa drobnolistna	189	12 obr. Wery
28.	26	0+632	L	lipa drobnolistna	199	12 obr. Wery
29.	27	0+639	L	lipa drobnolistna	166	12 obr. Wery
30.	28	0+645	L	lipa drobnolistna	235	12 obr. Wery
31.	29	0+651	L	lipa drobnolistna	248	12 obr. Wery
32.	30	0+657	L	lipa drobnolistna	169	12 obr. Wery
33.	31	0+664	L	lipa drobnolistna	178	12 obr. Wery
34.	32	0+675	L	lipa drobnolistna	184	12 obr. Wery
35.	33	0+682	L	lipa drobnolistna	227	12 obr. Wery
36.	34	0+700	L	lipa drobnolistna	214	12 obr. Wery
37.	35	0+705	L	lipa drobnolistna	156	12 obr. Wery
38.	36	0+711	L	lipa drobnolistna	289	12 obr. Wery
39.	37	0+717	L	lipa drobnolistna	179	12 obr. Wery
40.	38	0+722	L	lipa drobnolistna	183	12 obr. Wery
41.	39	0+729	L	lipa drobnolistna	284	12 obr. Wery
42.	40	0+785	L	lipa drobnolistna	243	12 obr. Wery
43.	365	0+787	P	lipa drobnolistna	232	12 obr. Wery
44.	364	0+816	P	lipa drobnolistna	289	12 obr. Wery
45.	41	0+822	L	lipa drobnolistna	296	12 obr. Wery
46.	42	0+847	L	lipa drobnolistna	344	12 obr. Wery
47.	43	0+872	L	lipa drobnolistna	267	12 obr. Wery
48.	44	0+895	L	lipa drobnolistna	254	12 obr. Wery
49.	363	0+902	P	lipa drobnolistna	291	12 obr. Wery
50.	45	0+908	L	lipa drobnolistna	254	12 obr. Wery

Lp.	Nr drzewa wg. inw.	Km	Strona drogi	Gatunek	Obwód na wys. 1,3 m	Nr ew. działki
51.	46	0+921	L	lipa drobnolistna	320	12 obr. Wery
52.	47	0+933	L	klon zwyczajny	177	12 obr. Wery
53.	48	0+945	L	klon zwyczajny	199	12 obr. Wery
54.	49	0+962	L	klon zwyczajny	326	12 obr. Wery
55.	50	0+987	L	klon zwyczajny	260	12 obr. Wery
56.	51	1+006	L	klon zwyczajny	157	12 obr. Wery
57.	52	1+012	L	klon zwyczajny	231	12 obr. Wery
58.	52 A	1+020	P	klon zwyczajny	120	12 obr. Wery
59.	52 B	1+030	P	klon zwyczajny	154	12 obr. Wery
60.	361	1+035	P	klon zwyczajny	192	12 obr. Wery
61.	362	1+035	P	klon zwyczajny	293	12 obr. Wery
62.	53	1+037	L	klon zwyczajny	191	12 obr. Wery
63.	54	1+043	L	klon zwyczajny	233	12 obr. Wery
64.	55	1+049	L	klon zwyczajny	152	12 obr. Wery
65.	56	1+056	L	klon jawor	241	12 obr. Wery
66.	57	1+068	L	klon zwyczajny	232	12 obr. Wery
67.	58	1+074	L	klon zwyczajny	153	12 obr. Wery
68.	59	1+086	L	klon zwyczajny	205	12 obr. Wery
69.	60	1+092	L	klon zwyczajny	196	12 obr. Wery
70.	61	1+104	L	klon zwyczajny	228	12 obr. Wery
71.	62	1+124	L	klon zwyczajny	213	12 obr. Wery
72.	63	1+129	L	klon zwyczajny	169	12 obr. Wery
73.	64	1+136	L	klon zwyczajny	208	12 obr. Wery
74.	65	1+142	L	klon zwyczajny	156	12 obr. Wery
75.	66	1+166	L	klon zwyczajny	213	12 obr. Wery
76.	67	1+172	L	klon zwyczajny	195	12 obr. Wery

Lp.	Nr drzewa wg. inw.	Km	Strona drogi	Gatunek	Obwód na wys. 1,3 m	Nr ew. działki
77.	68	1+194	L	klon zwyczajny	335	12 obr. Wery
78.	69	2+317	L	lipa drobnolistna	222	30 obr. Wery
79.	70	2+355	L	lipa drobnolistna	310	30 obr. Wery
80.	71	2+367	L	lipa drobnolistna	158	30 obr. Wery
81.	72	2+380	L	lipa drobnolistna	201	30 obr. Wery
82.	360	2+383	P	lipa drobnolistna	290	30 obr. Wery
83.	73	2+389	L	lipa drobnolistna	241	30 obr. Wery
84.	74	2+401	L	lipa drobnolistna	145	30 obr. Wery
85.	75	2+414	L	lipa drobnolistna	203	30 obr. Wery
86.	76	2+427	L	lipa drobnolistna	281	30 obr. Wery
87.	77	2+439	L	lipa drobnolistna	239	30 obr. Wery
88.	78	2+451	L	lipa drobnolistna	210	30 obr. Wery
89.	79	2+466	L	lipa drobnolistna	176	30 obr. Wery
90.	80	2+472	L	lipa drobnolistna	184	30 obr. Wery
91.	81	2+479	L	lipa drobnolistna	188	30 obr. Wery
92.	82	2+491	L	lipa drobnolistna	176	30 obr. Wery
93.	83	2+497	L	lipa drobnolistna	231	30 obr. Wery
94.	84	2+503	L	lipa drobnolistna	193	30 obr. Wery
95.	85	2+510	L	lipa drobnolistna	236	30 obr. Wery
96.	359	2+513	P	lipa drobnolistna	198	30 obr. Wery
97.	86	2+516	L	lipa drobnolistna	221	30 obr. Wery
98.	87	2+522	L	lipa drobnolistna	192	30 obr. Wery
99.	88	2+528	L	lipa drobnolistna	204	30 obr. Wery
100.	89	2+534	L	lipa drobnolistna	175	30 obr. Wery
101.	90	2+540	L	lipa drobnolistna	201	30 obr. Wery
102.	91	2+547	L	lipa drobnolistna	176	30 obr. Wery
103.	92	2+553	L	lipa drobnolistna	177	30 obr. Wery

Lp.	Nr drzewa wg. Inw.	Km	Strona drogi	Gatunek	Obwód na wys. 1,3 m	Nr ew. działki
104.	93	2+559	L	lipa drobnolistna	172	30 obr. Wery
105.	94	2+571	L	lipa drobnolistna	200	30 obr. Wery
106.	95	2+583	L	lipa drobnolistna	149	30 obr. Wery
107.	96	2+586	L	lipa drobnolistna	223	30 obr. Wery
108.	97	2+590	L	lipa drobnolistna	187	30 obr. Wery
109.	98	2+594	L	lipa drobnolistna	119	30 obr. Wery
110.	99	2+597	L	lipa drobnolistna	189	30 obr. Wery
111.	100	2+600	L	lipa drobnolistna	164	30 obr. Wery
112.	101	2+607	L	lipa drobnolistna	142	30 obr. Wery
113.	102	2+612	L	lipa drobnolistna	172	30 obr. Wery
114.	103	2+625	L	lipa drobnolistna	292	30 obr. Wery
115.	104	2+631	L	lipa drobnolistna	196	30 obr. Wery
116.	105	2+637	L	lipa drobnolistna	150	30 obr. Wery
117.	106	2+642	L	lipa drobnolistna	272	30 obr. Wery
118.	107	2+655	L	lipa drobnolistna	232	30 obr. Wery
119.	108	2+661	L	lipa drobnolistna	237	30 obr. Wery
120.	109	2+668	L	lipa drobnolistna	216	30 obr. Wery
121.	358	2+670	P	lipa drobnolistna	364	30 obr. Wery
122.	110	2+687	L	lipa drobnolistna	217	30 obr. Wery
123.	358 A	2+699	P	lipa drobnolistna	262	30 obr. Wery
124.	111	2+704	L	lipa drobnolistna	240	30 obr. Wery
125.	112	2+717	L	lipa drobnolistna	247	30 obr. Wery
126.	113	2+729	L	lipa drobnolistna	314	30 obr. Wery
127.	357	2+751	P	lipa drobnolistna	300	30 obr. Wery
128.	356	2+761	P	lipa drobnolistna	290	30 obr. Wery
129.	114	2+766	L	lipa drobnolistna	358	30 obr. Wery
130.	115	2+790	L	lipa drobnolistna	235	30 obr. Wery
131.	116	2+802	L	lipa drobnolistna	273	30 obr. Wery

Lp.	Nr drzewa wg. inw.	Km	Strona drogi	Gatunek	Obwód na wys. 1,3 m	Nr ew. działki
132.	355	2+810	P	lipa drobnolistna	332	30 obr. Wery
133.	117	2+815	L	lipa drobnolistna	264	30 obr. Wery
134.	354	2+819	P	lipa drobnolistna	296	30 obr. Wery
135.	353	2+839	P	lipa drobnolistna	247	30 obr. Wery
136.	118	2+876	L	lipa drobnolistna	307	30 obr. Wery
137.	119	2+889	L	lipa drobnolistna	285	30 obr. Wery
138.	120	2+901	L	lipa drobnolistna	274	30 obr. Wery
139.	121	2+914	L	lipa drobnolistna	299	30 obr. Wery
140.	122	2+927	L	lipa drobnolistna	289	30 obr. Wery
141.	123	2+939	L	lipa drobnolistna	211	30 obr. Wery
142.	124	2+951	L	lipa drobnolistna	247	30 obr. Wery
143.	125	2+975	L	lipa drobnolistna	267	30 obr. Wery
144.	126	3+032	L	lipa drobnolistna	327	30 obr. Wery
145.	127	3+045	L	lipa drobnolistna	286	30 obr. Wery
146.	128	3+058	L	lipa drobnolistna	242	30 obr. Wery
147.	129	3+067	L	lipa drobnolistna	238	30 obr. Wery
148.	130	3+072	L	lipa drobnolistna	262	30 obr. Wery
149.	131	3+079	L	lipa drobnolistna	186	30 obr. Wery
150.	132	3+085	L	lipa drobnolistna	274	30 obr. Wery
151.	133	3+097	L	lipa drobnolistna	189	30 obr. Wery
152.	134	3+104	L	lipa drobnolistna	254	30 obr. Wery
153.	135	3+110	L	lipa drobnolistna	237	30 obr. Wery
154.	136	3+121	L	lipa drobnolistna	233	30 obr. Wery
155.	137	3+129	L	lipa drobnolistna	232	30 obr. Wery
156.	138	3+135	L	lipa drobnolistna	162	30 obr. Wery
157.	139	3+141	L	lipa drobnolistna	262	30 obr. Wery
158.	140	3+147	L	lipa drobnolistna	253	30 obr. Wery
159.	352	3+155	P	lipa drobnolistna	269	30 obr. Wery

Lp.	Nr drzewa wg. Inw.	Km	Strona drogi	Gatunek	Obwód na wys. 1,3 m	Nr ew. działki
160.	351	3+160	P	lipa drobnolistna	272	30 obr. Wery
161.	141	3+172	L	lipa drobnolistna	261	30 obr. Wery
162.	142	3+179	L	lipa drobnolistna	281	30 obr. Wery
163.	143	3+191	L	lipa drobnolistna	229	30 obr. Wery
164.	145	3+197	L	lipa drobnolistna	212	30 obr. Wery
165.	145 A	3+202	L	lipa drobnolistna	192	30 obr. Wery
166.	146	3+209	L	lipa drobnolistna	201	30 obr. Wery
167.	147	3+234	L	lipa drobnolistna	282	30 obr. Wery
168.	148	3+246	L	lipa drobnolistna	187	30 obr. Wery
169.	149	3+257	L	lipa drobnolistna	230	30 obr. Wery
170.	150	3+294	L	lipa drobnolistna	241	30 obr. Wery
171.	151	3+307	L	lipa drobnolistna	239	30 obr. Wery
172.	350	3+313	P	lipa drobnolistna	321	30 obr. Wery
173.	152	3+319	L	lipa drobnolistna	296	30 obr. Wery
174.	153	3+332	L	lipa drobnolistna	196	30 obr. Wery
175.	154	3+344	L	lipa drobnolistna	293	30 obr. Wery
176.	155	3+356	L	lipa drobnolistna	293	30 obr. Wery
177.	349	3+361	P	lipa drobnolistna	316	30 obr. Wery
178.	156	3+369	L	lipa drobnolistna	233	30 obr. Wery
179.	157	3+381	L	lipa drobnolistna	258	30 obr. Wery
180.	158	3+393	L	klon jawor	152	30 obr. Wery
181.	159	3+406	L	lipa drobnolistna	229	30 obr. Wery
182.	160	3+418	L	lipa drobnolistna	238	30 obr. Wery
183.	161	3+430	L	lipa drobnolistna	269	30 obr. Wery
184.	348	3+451	P	lipa drobnolistna	346	30 obr. Wery
185.	347	3+460	P	lipa drobnolistna	312	30 obr. Wery
186.	162	3+464	L	lipa drobnolistna	280	30 obr. Wery
187.	163	3+476	L	lipa drobnolistna	220	30 obr. Wery

Lp.	Nr drzewa wg. inw.	Km	Strona drogi	Gatunek	Obwód na wys. 1,3 m	Nr ew. działki
188.	164	3+491	L	lipa drobnolistna	321	30 obr. Wery
189.	346	3+493	P	lipa drobnolistna	271	30 obr. Wery
190.	165	3+497	L	lipa drobnolistna	293	30 obr. Wery
191.	166	3+503	L	lipa drobnolistna	196	30 obr. Wery
192.	167	3+510	L	lipa drobnolistna	297	30 obr. Wery
193.	345	3+512	P	lipa drobnolistna	289	30 obr. Wery
194.	168	3+534	L	lipa drobnolistna	208	30 obr. Wery
195.	169	3+540	L	lipa drobnolistna	268	30 obr. Wery
196.	170	3+564	L	lipa drobnolistna	232	30 obr. Wery
197.	171	3+576	L	lipa drobnolistna	213	30 obr. Wery
198.	344	3+588	P	lipa drobnolistna	290	30 obr. Wery
199.	343	3+598	P	lipa drobnolistna	314	30 obr. Wery
200.	172	3+600	L	lipa drobnolistna	313	30 obr. Wery
201.	173	3+638	L	lipa drobnolistna	223	30 obr. Wery
202.	342	3+648	P	lipa drobnolistna	262	30 obr. Wery
203.	174	3+650	L	lipa drobnolistna	248	30 obr. Wery
204.	175	3+668	L	lipa drobnolistna	394	30 obr. Wery
205.	176	3+680	L	lipa drobnolistna	312	30 obr. Wery
206.	179	3+715	L	lipa drobnolistna	395	30 obr. Wery
207.	180	3+728	L	dąb szypułkowy	250	30 obr. Wery
208.	341	3+735	P	dąb szypułkowy	312	30 obr. Wery
209.	181	3+738	L	dąb szypułkowy	299	30 obr. Wery
210.	182	3+750	L	dąb szypułkowy	211	30 obr. Wery
211.	340	3+756	P	dąb szypułkowy	301	30 obr. Wery
212.	183	3+763	L	dąb szypułkowy	265	30 obr. Wery
213.	184	3+776	L	dąb szypułkowy	424	30 obr. Wery
214.	184 A	3+781	P	dąb szypułkowy	228	30 obr. Wery
215.	185	3+788	L	dąb szypułkowy	247	30 obr. Wery

Lp.	Nr drzewa wg. Inw.	Km	Strona drogi	Gatunek	Obwód na wys. 1,3 m	Nr ew. działki
216.	186	3+801	L	dąb szypułkowy	265	30 obr. Wery
217.	187	3+812	L	dąb szypułkowy	246	30 obr. Wery
218.	339	3+819	P	dąb szypułkowy	257	30 obr. Wery
219.	188	3+823	L	dąb szypułkowy	227	30 obr. Wery
220.	338	3+832	P	dąb szypułkowy	264	30 obr. Wery
221.	189	3+836	L	dąb szypułkowy	256	30 obr. Wery
222.	190	3+848	L	dąb szypułkowy	244	30 obr. Wery
223.	191	3+860	L	dąb szypułkowy	324	30 obr. Wery
224.	192	3+871	L	dąb szypułkowy	305	30 obr. Wery
225.	193	3+884	L	dąb szypułkowy	296	30 obr. Wery
226.	337	3+889	P	dąb szypułkowy	284	30 obr. Wery
227.	194	3+908	L	dąb szypułkowy	294	30 obr. Wery
228.	194 A	3+914	P	dąb szypułkowy	246	30 obr. Wery
229.	195	3+920	L	dąb szypułkowy	279	30 obr. Wery
230.	195 A	3+926	P	dąb szypułkowy	221	30 obr. Wery
231.	196	3+933	L	dąb szypułkowy	346	30 obr. Wery
232.	197	3+948	L	dąb szypułkowy	243	30 obr. Wery
233.	336	3+956	P	dąb szypułkowy	400	30 obr. Wery
234.	198	3+963	L	dąb szypułkowy	249	30 obr. Wery
235.	198 A	3+972	P	dąb szypułkowy	283	30 obr. Wery
236.	199	3+979	L	dąb szypułkowy	306	30 obr. Wery
237.	199 A	3+986	P	dąb szypułkowy	234	30 obr. Wery
238.	200	3+994	L	dąb szypułkowy	283	30 obr. Wery
239.	200 A	4+001	P	dąb szypułkowy	317	30 obr. Wery
240.	201	4+008	L	dąb szypułkowy	254	30 obr. Wery
241.	335	4+016	P	dąb szypułkowy	381	30 obr. Wery
242.	202	4+024	L	dąb szypułkowy	117	30 obr. Wery
243.	203	4+041	L	dąb szypułkowy	240	30 obr. Wery

Lp.	Nr drzewa wg. inw.	Km	Strona drogi	Gatunek	Obwód na wys. 1,3 m	Nr ew. działki
244.	334	4+049	P	dąb szypułkowy	408	30 obr. Wery
245.	204	4+057	L	dąb szypułkowy	337	30 obr. Wery
246.	205	4+072	L	dąb szypułkowy	328	30 obr. Wery
247.	206	4+084	L	dąb szypułkowy	338	30 obr. Wery
248.	207	4+103	L	dąb szypułkowy	266	30 obr. Wery
249.	208	4+119	L	dąb szypułkowy	338	30 obr. Wery
250.	209	4+134	L	dąb szypułkowy	304	30 obr. Wery
251.	210	4+175	L	dąb szypułkowy	309	30 obr. Wery
252.	211	4+181	L	dąb szypułkowy	263	30 obr. Wery
253.	212	4+196	L	dąb szypułkowy	373	30 obr. Wery
254.	212 A	4+204	P	dąb szypułkowy	355	30 obr. Wery
255.	213	4+211	L	dąb szypułkowy	198	30 obr. Wery
256.	214	4+227	L	dąb szypułkowy	350	30 obr. Wery
257.	215	4+242	L	dąb szypułkowy	255	30 obr. Wery
258.	216	4+258	L	dąb szypułkowy	285	30 obr. Wery
259.	217	4+274	L	dąb szypułkowy	264	30 obr. Wery
260.	218	4+290	L	dąb szypułkowy	290	30 obr. Wery
261.	219	4+305	L	dąb szypułkowy	240	30 obr. Wery
262.	220	4+320	L	dąb szypułkowy	311	104/1 obr. Drzycim
263.	221	4+336	L	dąb szypułkowy	236	104/1 obr. Drzycim
264.	333	4+345	P	dąb szypułkowy	414	104/1 obr. Drzycim
265.	222	4+351	L	dąb szypułkowy	341	104/1 obr. Drzycim
266.	223	4+367	L	dąb szypułkowy	245	104/1 obr. Drzycim
267.	224	4+382	L	dąb szypułkowy	308	104/1 obr. Drzycim
268.	225	4+398	L	dąb szypułkowy	247	104/1 obr. Drzycim
269.	332	4+409	P	dąb szypułkowy	386	104/1 obr. Drzycim
270.	226	4+411	L	dąb szypułkowy	361	104/1 obr. Drzycim

Lp.	Nr drzewa wg. inw.	Km	Strona drogi	Gatunek	Obwód na wys. 1,3 m	Nr ew. działki
271.	227	4+472	L	dąb szypułkowy	318	104/1 obr. Drzycim
272.	228	4+489	L	dąb szypułkowy	254	104/1 obr. Drzycim
273.	229	4+502	L	dąb szypułkowy	321	104/1 obr. Drzycim
274.	230	4+509	L	dąb szypułkowy	242	104/1 obr. Drzycim
275.	331	4+513	P	dąb szypułkowy	372	104/1 obr. Drzycim
276.	231	4+517	L	dąb szypułkowy	292	104/1 obr. Drzycim
277.	330	4+521	P	dąb szypułkowy	256	104/1 obr. Drzycim
278.	232	4+525	L	dąb szypułkowy	273	104/1 obr. Drzycim
279.	329	4+530	P	dąb szypułkowy	278	104/1 obr. Drzycim
280.	233	4+534	L	dąb szypułkowy	272	104/1 obr. Drzycim
281.	328	4+535	P	dąb szypułkowy	213	104/1 obr. Drzycim
282.	234	4+540	L	dąb szypułkowy	191	104/1 obr. Drzycim
283.	235	4+548	L	dąb szypułkowy	339	104/1 obr. Drzycim
284.	236	4+556	L	dąb szypułkowy	295	104/1 obr. Drzycim
285.	237	4+568	L	dąb szypułkowy	237	104/1 obr. Drzycim
286.	327	4+572	P	dąb szypułkowy	284	104/1 obr. Drzycim
287.	238	4+582	L	dąb szypułkowy	203	104/1 obr. Drzycim
288.	239	4+599	L	dąb szypułkowy	336	104/1 obr. Drzycim
289.	240	4+614	L	dąb szypułkowy	314	104/1 obr. Drzycim
290.	241	4+629	L	dąb szypułkowy	269	104/1 obr. Drzycim
291.	326	4+637	P	dąb szypułkowy	414	104/1 obr. Drzycim
292.	242	4+645	L	dąb szypułkowy	271	104/1 obr. Drzycim
293.	243	4+660	L	dąb szypułkowy	283	104/1 obr. Drzycim
294.	243 A	4+700	P	dąb szypułkowy	241	104/1 obr. Drzycim
295.	244	4+720	L	dąb szypułkowy	319	104/1 obr. Drzycim
296.	245	4+753	L	dąb szypułkowy	334	104/1 obr. Drzycim
297.	246	4+769	L	dąb szypułkowy	347	104/1 obr. Drzycim
298.	247	4+784	L	dąb szypułkowy	303	104/1 obr. Drzycim

Lp.	Nr drzewa wg. Inw.	Km	Strona drogi	Gatunek	Obwód na wys. 1,3 m	Nr ew. działki
299.	248	4+799	L	dąb szypułkowy	275	104/1 obr. Drzycim
300.	249	4+815	L	dąb szypułkowy	263	104/1 obr. Drzycim
301.	250	4+830	L	dąb szypułkowy	256	104/1 obr. Drzycim
302.	251	4+861	L	dąb szypułkowy	328	104/1 obr. Drzycim
303.	252	4+877	L	dąb szypułkowy	298	104/1 obr. Drzycim
304.	253	4+907	L	dąb szypułkowy	313	104/1 obr. Drzycim
305.	254	4+923	L	dąb szypułkowy	345	104/1 obr. Drzycim
306.	255	4+969	L	dąb szypułkowy	323	104/1 obr. Drzycim
307.	256	4+985	L	dąb szypułkowy	341	104/1 obr. Drzycim
308.	325	4+995	P	dąb szypułkowy	289	104/1 obr. Drzycim
309.	257	5+000	L	dąb szypułkowy	274	104/1 obr. Drzycim
310.	324	5+008	P	dąb szypułkowy	306	104/1 obr. Drzycim
311.	258	5+016	L	dąb szypułkowy	263	104/1 obr. Drzycim
312.	323	5+030	P	dąb szypułkowy	389	104/1 obr. Drzycim
313.	259	5+063	L	dąb szypułkowy	290	104/1 obr. Drzycim
314.	260	5+077	L	dąb szypułkowy	292	104/1 obr. Drzycim
315.	261	5+092	L	dąb szypułkowy	356	104/1 obr. Drzycim
316.	262	5+108	L	dąb szypułkowy	284	104/1 obr. Drzycim
317.	263	5+123	L	dąb szypułkowy	262	104/1 obr. Drzycim
318.	322	5+130	P	dąb szypułkowy	401	104/1 obr. Drzycim
319.	264	5+138	L	dąb szypułkowy	312	104/1 obr. Drzycim
320.	321	5+147	P	dąb szypułkowy	371	104/1 obr. Drzycim
321.	265	5+153	L	dąb szypułkowy	283	104/1 obr. Drzycim
322.	266	5+169	L	dąb szypułkowy	246	104/1 obr. Drzycim
323.	267	5+184	L	dąb szypułkowy	317	104/1 obr. Drzycim
324.	268	5+200	L	dąb szypułkowy	282	104/1 obr. Drzycim
325.	320	5+226	P	dąb szypułkowy	346	104/1 obr. Drzycim
326.	269	5+230	L	dąb szypułkowy	283	104/1 obr. Drzycim

Lp.	Nr drzewa wg. inw.	Km	Strona drogi	Gatunek	Obwód na wys. 1,3 m	Nr ew. działki
327.	319	5+240	P	dąb szypułkowy	312	104/1 obr. Drzycim
328.	270	5+245	L	dąb szypułkowy	252	104/1 obr. Drzycim
329.	271	5+261	L	dąb szypułkowy	282	104/1 obr. Drzycim
330.	272	5+276	L	dąb szypułkowy	282	104/1 obr. Drzycim
331.	273	5+291	L	dąb szypułkowy	94	104/1 obr. Drzycim
332.	274	5+307	L	dąb szypułkowy	331	104/1 obr. Drzycim
333.	275	5+337	L	dąb szypułkowy	234	104/1 obr. Drzycim
334.	276	5+356	L	dąb szypułkowy	343	104/1 obr. Drzycim
335.	277	5+368	L	dąb szypułkowy	284	104/1 obr. Drzycim
336.	278	5+383	L	dąb szypułkowy	291	104/1 obr. Drzycim
337.	279	5+399	L	dąb szypułkowy	291	104/1 obr. Drzycim
338.	280	5+444	L	dąb szypułkowy	286	104/1 obr. Drzycim
339.	318	5+476	P	dąb szypułkowy	296	104/1 obr. Drzycim
340.	317	5+485	P	dąb szypułkowy	297	104/1 obr. Drzycim
341.	281	5+500	L	dąb szypułkowy	333	104/1 obr. Drzycim
342.	316	5+500	P	dąb szypułkowy	201	104/1 obr. Drzycim
343.	314	5+503	P	dąb szypułkowy	179	104/1 obr. Drzycim
344.	313	5+508	P	dąb szypułkowy	236	104/1 obr. Drzycim
345.	282	5+510	L	dąb szypułkowy	236	104/1 obr. Drzycim
346.	283	5+515	L	dąb szypułkowy	292	104/1 obr. Drzycim
347.	284	5+521	L	dąb szypułkowy	184	104/1 obr. Drzycim
348.	285	5+527	L	dąb szypułkowy	212	104/1 obr. Drzycim
349.	286	5+532	L	dąb szypułkowy	170	104/1 obr. Drzycim
350.	312	5+534	P	dąb szypułkowy	278	104/1 obr. Drzycim
351.	287	5+539	L	dąb szypułkowy	245	104/1 obr. Drzycim
352.	288	5+544	L	dąb szypułkowy	227	104/1 obr. Drzycim
353.	289	5+550	L	dąb szypułkowy	298	104/1 obr. Drzycim
354.	290	5+556	L	dąb szypułkowy	304	104/1 obr. Drzycim

Lp.	Nr drzewa wg. inw.	Km	Strona drogi	Gatunek	Obwód na wys. 1,3 m	Nr ew. działki
355.	291	5+561	L	dąb szypułkowy	199	104/1 obr. Drzycim
356.	292	5+568	L	dąb szypułkowy	264	104/1 obr. Drzycim
357.	293	5+573	L	dąb szypułkowy	228	104/1 obr. Drzycim
358.	311	5+578	P	dąb szypułkowy	326	104/1 obr. Drzycim
359.	294	5+580	L	dąb szypułkowy	282	104/1 obr. Drzycim
360.	295	5+586	L	dąb szypułkowy	349	104/1 obr. Drzycim
361.	296	5+598	L	dąb szypułkowy	242	104/1 obr. Drzycim
362.	297	5+607	L	dąb szypułkowy	273	104/1 obr. Drzycim
363.	298	5+622	L	dąb szypułkowy	406	104/1 obr. Drzycim
364.	299	5+638	L	dąb szypułkowy	333	104/1 obr. Drzycim
365.	300	5+652	L	dąb szypułkowy	323	104/1 obr. Drzycim
366.	301	5+668	L	dąb szypułkowy	294	104/1 obr. Drzycim
367.	302	5+683	L	dąb szypułkowy	332	104/1 obr. Drzycim
368.	303	5+699	L	dąb szypułkowy	372	104/1 obr. Drzycim
369.	304	5+738	L	dąb szypułkowy	367	104/1 obr. Drzycim
370.	305	5+760	L	dąb szypułkowy	377	104/1 obr. Drzycim
371.	310	5+817	P	dąb szypułkowy	407	104/1 obr. Drzycim
372.	306	5+821	L	dąb szypułkowy	301	104/1 obr. Drzycim
373.	307	5+836	L	dąb szypułkowy	286	104/1 obr. Drzycim
374.	308	5+850	L	dąb szypułkowy	338	104/1 obr. Drzycim
375.	309	5+945	L	dąb szypułkowy	405	104/1 obr. Drzycim
376.	367	5+975	P	dąb szypułkowy	240	104/1 obr. Drzycim
377.	368	5+850	P	dąb szypułkowy	245	104/1 obr. Drzycim
378.	369	5+743	P	klon zwyczajny	150	104/1 obr. Drzycim
379.	370	5+748	P	dąb szypułkowy	360	104/1 obr. Drzycim
380.	371	5+728	P	dąb szypułkowy	241	104/1 obr. Drzycim
381.	372	5+696	P	dąb szypułkowy	331	104/1 obr. Drzycim

Lp.	Nr drzewa wg. inw.	Km	Strona drogi	Gatunek	Obwód na wys. 1,3 m	Nr ew. działki
382.	373	5+664	P	dąb szypułkowy	310	104/1 obr. Drzycim

Zestawienie drzew po prawej stronie przeznaczonych do usunięcia w alei Drzycim – Osie wraz ze współrzędną geograficzną


Lp.	Nr drzewa wg. inw.	Km	Strona drogi	Gatunek	Współrzędne geograficzne	
					N [°, ', " ]	E [°, ', " ]
1.	9A	0+490	P	lipa drobnolistna	53 33 17.8774	18 21 37.0896
2.	11Ao	0+515	P	lipa drobnolistna	53 33 16.9118	18 21 36.9445
3.	13 A	0+540	P	lipa drobnolistna	53 33 16.4784	18 21 36.8480
4.	365	0+787	P	lipa drobnolistna	53 33 8.3783	18 21 34.0997
5.	364	0+816	P	lipa drobnolistna	53 33 8.0547	18 21 33.7135
6.	363	0+902	P	lipa drobnolistna	53 33 5.8697	18 21 30.8638
7.	52 A	1+020	P	klon zwyczajny	53 33 2.8816	18 21 26.8754
8.	52 B	1+030	P	klon zwyczajny	53 33 2.7167	18 21 26.6513
9.	361	1+035	P	klon zwyczajny	53 33 2.5639	18 21 26.4674
10.	362	1+047	P	klon zwyczajny	53 33 2.2546	18 21 26.0384
11.	360	2+383	P	lipa drobnolistna	53 32 27.8741	18 20 44.2952
12.	359	2+513	P	lipa drobnolistna	53 32 24.2931	18 20 40.3652
13.	358	2+670	P	lipa drobnolistna	53 32 19.2762	18 20 34.8396
14.	358 A	2+699	P	lipa drobnolistna	53 32 19.0648	18 20 34.5990
15.	357	2+751	P	lipa drobnolistna	53 32 17.7138	18 20 32.9177
16.	356	2+761	P	lipa drobnolistna	53 32 17.3972	18 20 32.5161

Lp.	Nr drzewa wg. inw.	Km	Strona drogi	Gatunek	Współrzędne geograficzne	
					N [°, ', " ]	E [°, ', " ]
17.	355	2+810	P	lipa drobnolistna	53 32 16.1993	18 20 30.8306
18.	354	2+819	P	lipa drobnolistna	53 32 15.8992	18 20 30.3873
19.	353	2+839	P	lipa drobnolistna	53 32 15.2994	18 20 29.4718
20.	352	3+155	P	lipa drobnolistna	53 32 8.4788	18 20 17.3644
21.	351	3+160	P	lipa drobnolistna	53 32 8.3249	18 20 17.1454
22.	350	3+313	P	lipa drobnolistna	53 32 4.4349	18 20 12.3062
23.	349	3+361	P	lipa drobnolistna	53 32 3.0812	18 20 10.8891
24.	348	3+451	P	lipa drobnolistna	53 32 0.6606	18 20 8.7171
25.	347	3+460	P	lipa drobnolistna	53 32 0.3798	18 20 8.4711
26.	346	3+493	P	lipa drobnolistna	53 31 59.3265	18 20 7.6825
27.	345	3+512	P	lipa drobnolistna	53 31 58.7855	18 20 7.2781
28.	344	3+588	P	lipa drobnolistna	53 31 56.5928	18 20 5.8224
29.	343	3+598	P	lipa drobnolistna	53 31 56.2171	18 20 5.6104
30.	342	3+648	P	lipa drobnolistna	53 31 54.7044	18 20 4.8487
31.	341	3+735	P	dąb szypułkowy	53 31 52.0535	18 20 3.4448
32.	340	3+756	P	dąb szypułkowy	53 31 51.3603	18 20 3.0523
33.	184 A	3+781	P	dąb szypułkowy	53 31 50.5979	18 20 2.5734
34.	339	3+819	P	dąb szypułkowy	53 31 49.5043	18 20 1.8552
35.	338	3+832	P	dąb szypułkowy	53 31 49.1579	18 20 1.5902
36.	337	3+889	P	dąb szypułkowy	53 31 47.4671	18 20 0.1752
37.	194 A	3+914	P	dąb szypułkowy	53 31 46.8002	18 19 59.5449

Lp.	Nr drzewa wg. inw.	Km	Strona drogi	Gatunek	Współrzędne geograficzne	
					N["°, ', ""]	E["°, ', ""]
38.	195 A	3+926	P	dąb szypułkowy	53 31 46.4711	18 19 59.2334
39.	336	3+956	P	dąb szypułkowy	53 31 45.6583	18 19 58.5001
40.	198 A	3+972	P	dąb szypułkowy	53 31 45.2211	18 19 58.0650
41.	199 A	3+986	P	dąb szypułkowy	53 31 44.7868	18 19 57.6483
42.	200 A	4+001	P	dąb szypułkowy	53 31 44.3423	18 19 57.2469
43.	335	4+016	P	dąb szypułkowy	53 31 43.9238	18 19 56.8524
44.	334	4+049	P	dąb szypułkowy	53 31 43.0233	18 19 56.0113
45.	212 A	4+204	P	dąb szypułkowy	53 31 38.6623	18 19 51.9456
46.	333	4+345	P	dąb szypułkowy	53 31 34.7534	18 19 48.2832
47.	332	4+409	P	dąb szypułkowy	53 31 33.0172	18 19 46.6400
48.	331	4+513	P	dąb szypułkowy	53 31 30.0281	18 19 43.8520
49.	330	4+521	P	dąb szypułkowy	53 31 29.7977	18 19 43.6298
50.	329	4+530	P	dąb szypułkowy	53 31 29.5799	18 19 43.4414
51.	328	4+535	P	dąb szypułkowy	53 31 29.3780	18 19 43.2422
52.	327	4+572	P	dąb szypułkowy	53 31 28.3478	18 19 42.2930
53.	326	4+637	P	dąb szypułkowy	53 31 26.5498	18 19 40.6114
54.	243 A	4+700	P	dąb szypułkowy	53 31 24.8317	18 19 39.0103
55.	325	4+995	P	dąb szypułkowy	53 31 16.5472	18 19 31.2785
56.	324	5+008	P	dąb szypułkowy	53 31 16.1474	18 19 30.9068
57.	323	5+030	P	dąb szypułkowy	53 31 15.6711	18 19 30.4652
58.	322	5+130	P	dąb szypułkowy	53 31 12.6839	18 19 27.6642


Lp.	Nr drzewa wg. inw.	Km	Strona drogi	Gatunek	Współrzędne geograficzne	
					N [°, ', " ]	E [°, ', " ]
59.	321	5+147	P	dąb szypułkowy	53 31 12.2541	18 19 27.2668
60.	320	5+226	P	dąb szypułkowy	53 31 10.1057	18 19 25.2508
61.	319	5+240	P	dąb szypułkowy	53 31 9.6572	18 19 24.8245
62.	318	5+476	P	dąb szypułkowy	53 31 3.2456	18 19 18.8573
63.	317	5+485	P	dąb szypułkowy	53 31 2.9527	18 19 18.5918
64.	316	5+500	P	dąb szypułkowy	53 31 2.6529	18 19 18.3020
65.	314	5+503	P	dąb szypułkowy	53 31 2.5131	18 19 18.1759
66.	313	5+508	P	dąb szypułkowy	53 31 2.3431	18 19 18.0216
67.	312	5+534	P	dąb szypułkowy	53 31 1.3603	18 19 17.0986
68.	311	5+578	P	dąb szypułkowy	53 31 0.1695	18 19 15.9997
69.	373	5+664	P	dąb szypułkowy	53 30 57.7535	18 19 13.7686
70.	372	5+696	P	dąb szypułkowy	53 30 56.9449	18 19 13.0173
71.	371	5+728	P	dąb szypułkowy	53 30 56.0830	18 19 12.2227
72.	369	5+743	P	klon zwyczajny	53 30 55.2097	18 19 11.3228
73.	370	5+748	P	dąb szypułkowy	53 30 55.6156	18 19 11.7644
74.	310	5+817	P	dąb szypułkowy	53 30 53.7193	18 19 9.4185
75.	368	5+858	P	dąb szypułkowy	53 30 52.6241	18 19 7.8011
76.	367	5+975	P	dąb szypułkowy	53 30 51.2506	18 19 5.7360

PRZEWODNICZĄCY  
Rady Gminy  
*Jerzy Krüger*  
Jerzy Krüger



Legenda

● drzewa do wycinki DP1213C



Legenda

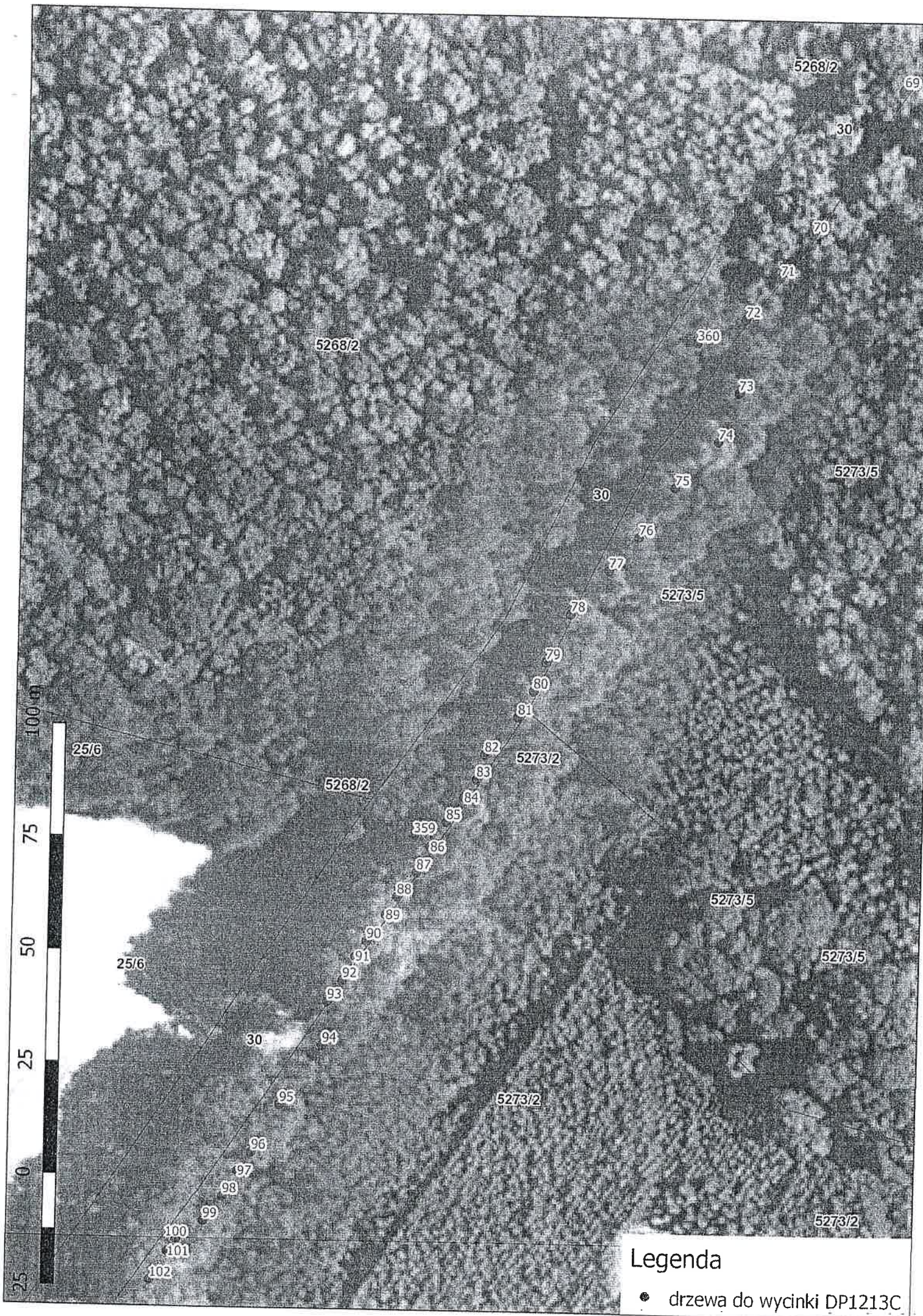
• drzewa do wycinki\_DP1213C

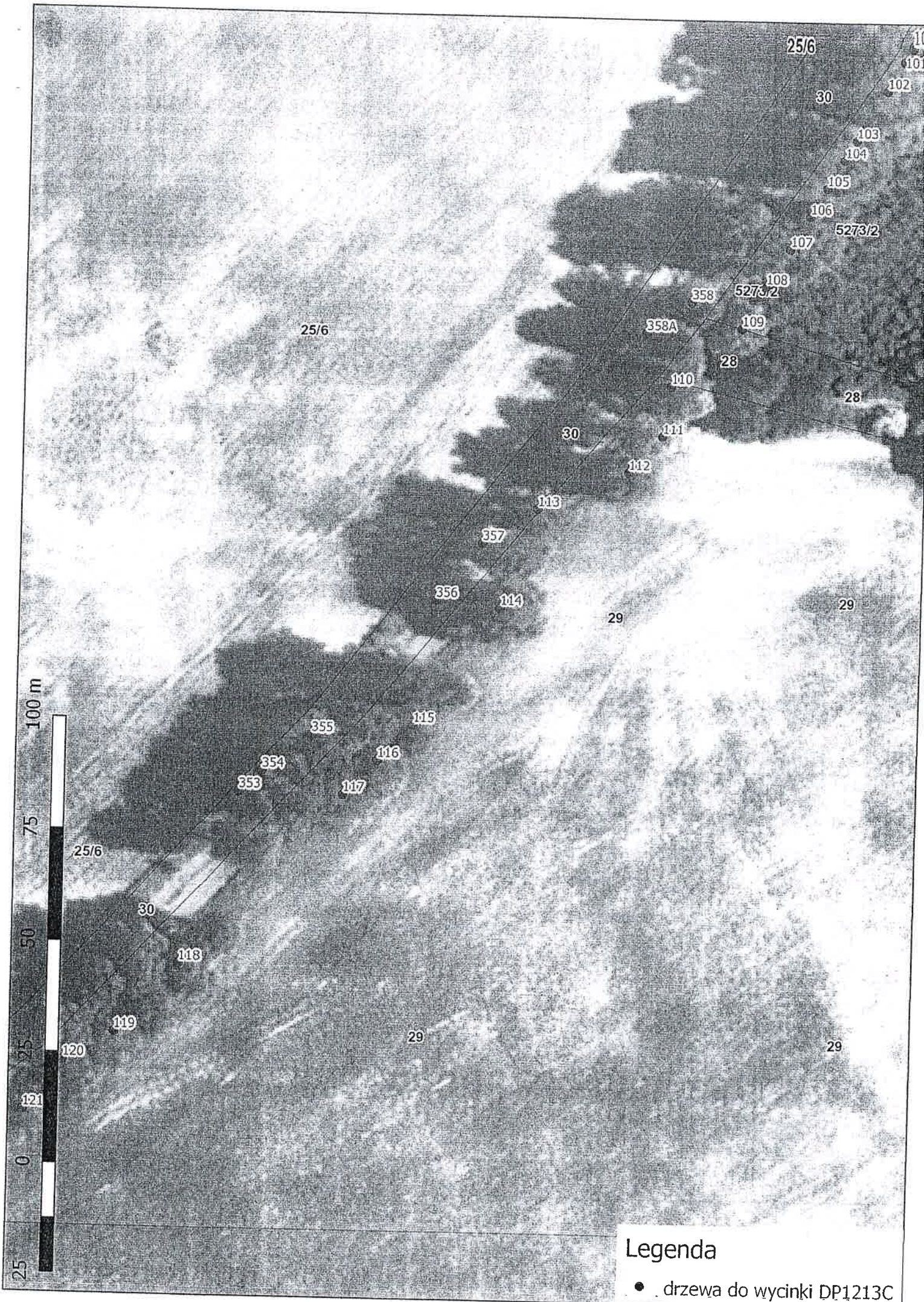




Legenda

● drzewa do wycinki DP1213C

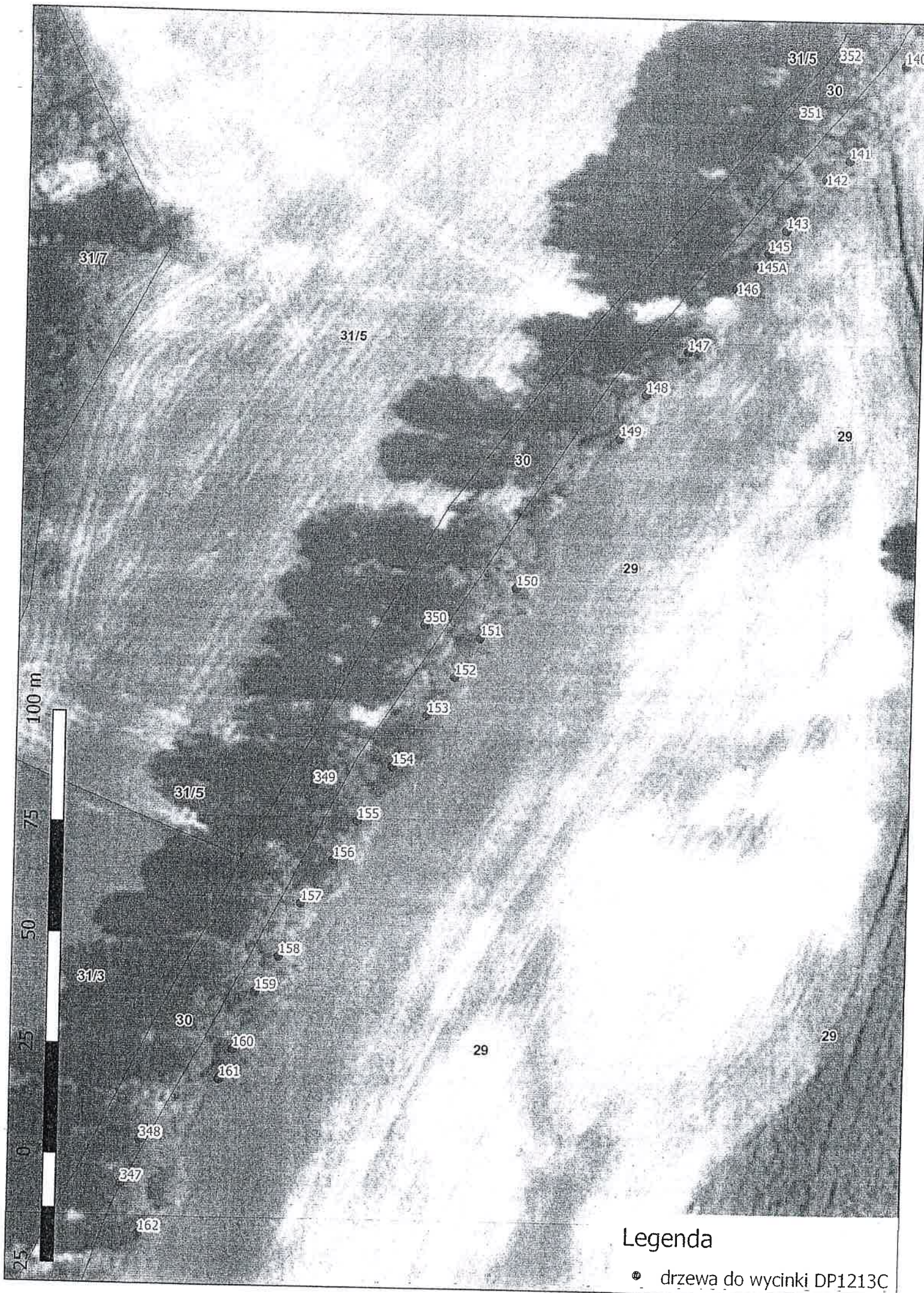




Legenda

- drzewa do wycinki DP1213C





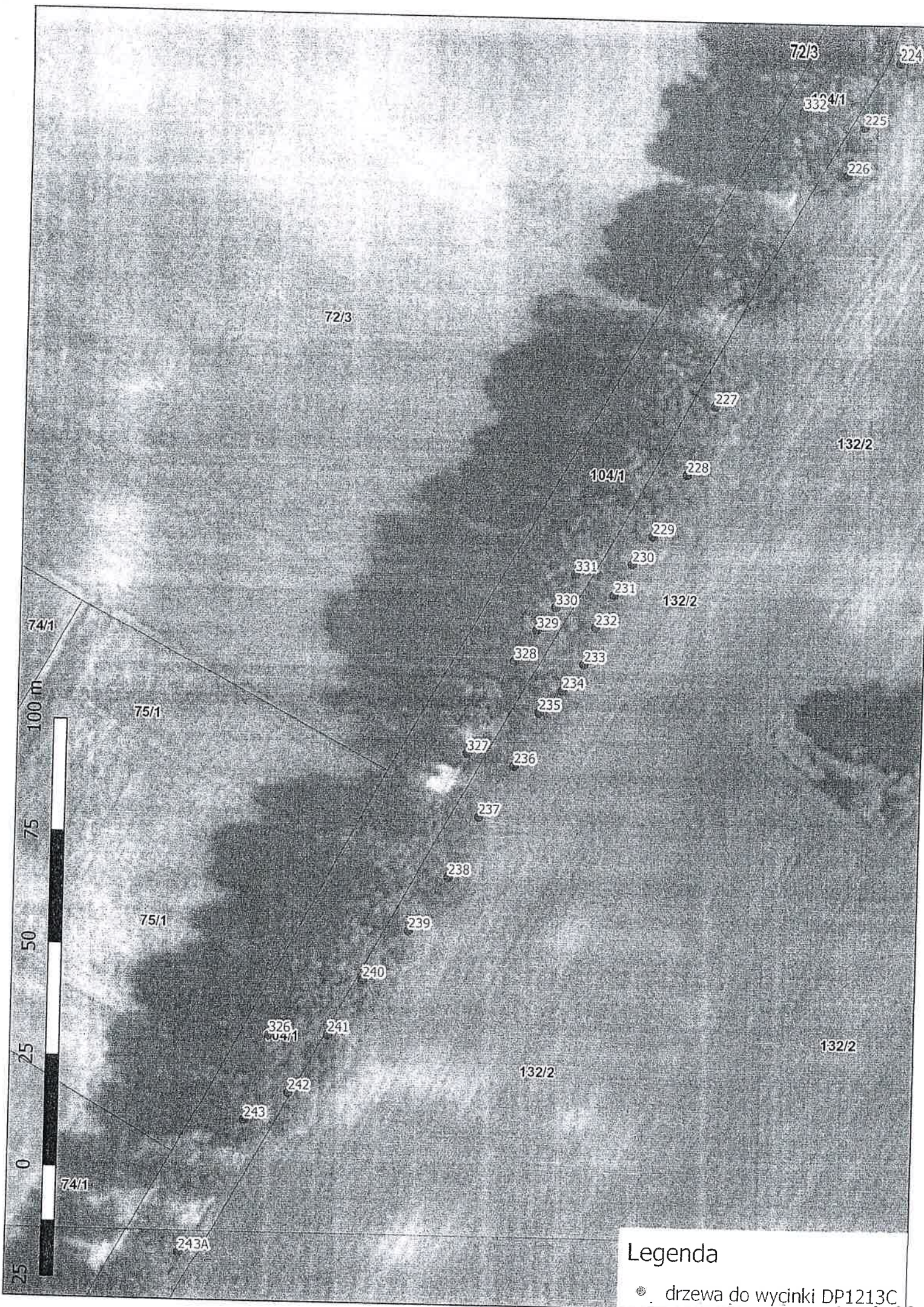






Legenda

● drzewa do wycinki DP1213C



Legenda

● drzewa do wycinki DP1213C

72/1

74/1

243A

104/1

244

245

246

247

132/2

248

104/1

249

132/2

250

251

252

134

134

130 131

100 m

75

253

132/2

134

134

50

74/1

134

130

254

25

64

104/1

255

130

131

0

76

256

325

257

131

25

324

258

129

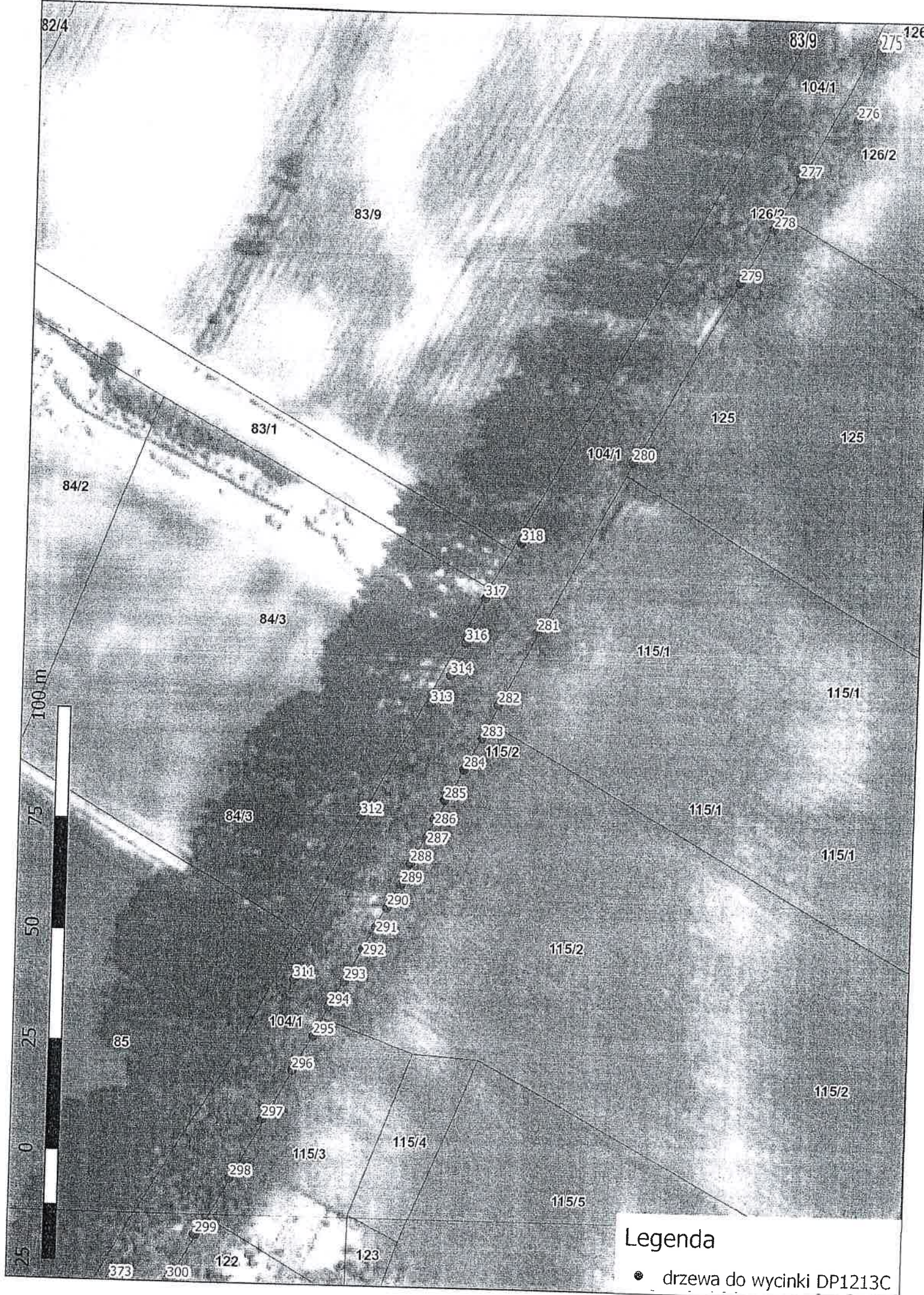
### Legenda

• drzewa do wycinki DP1213C

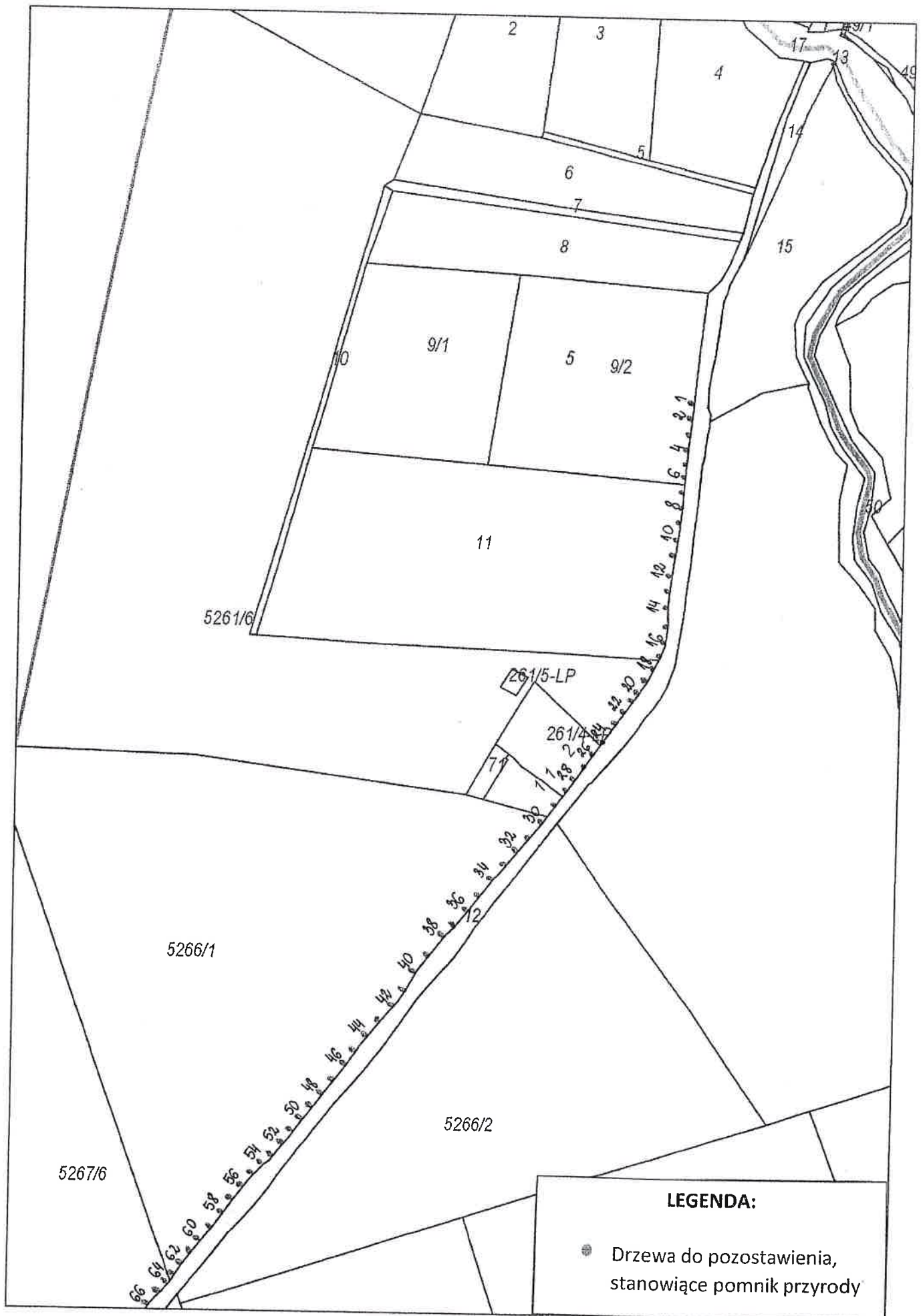


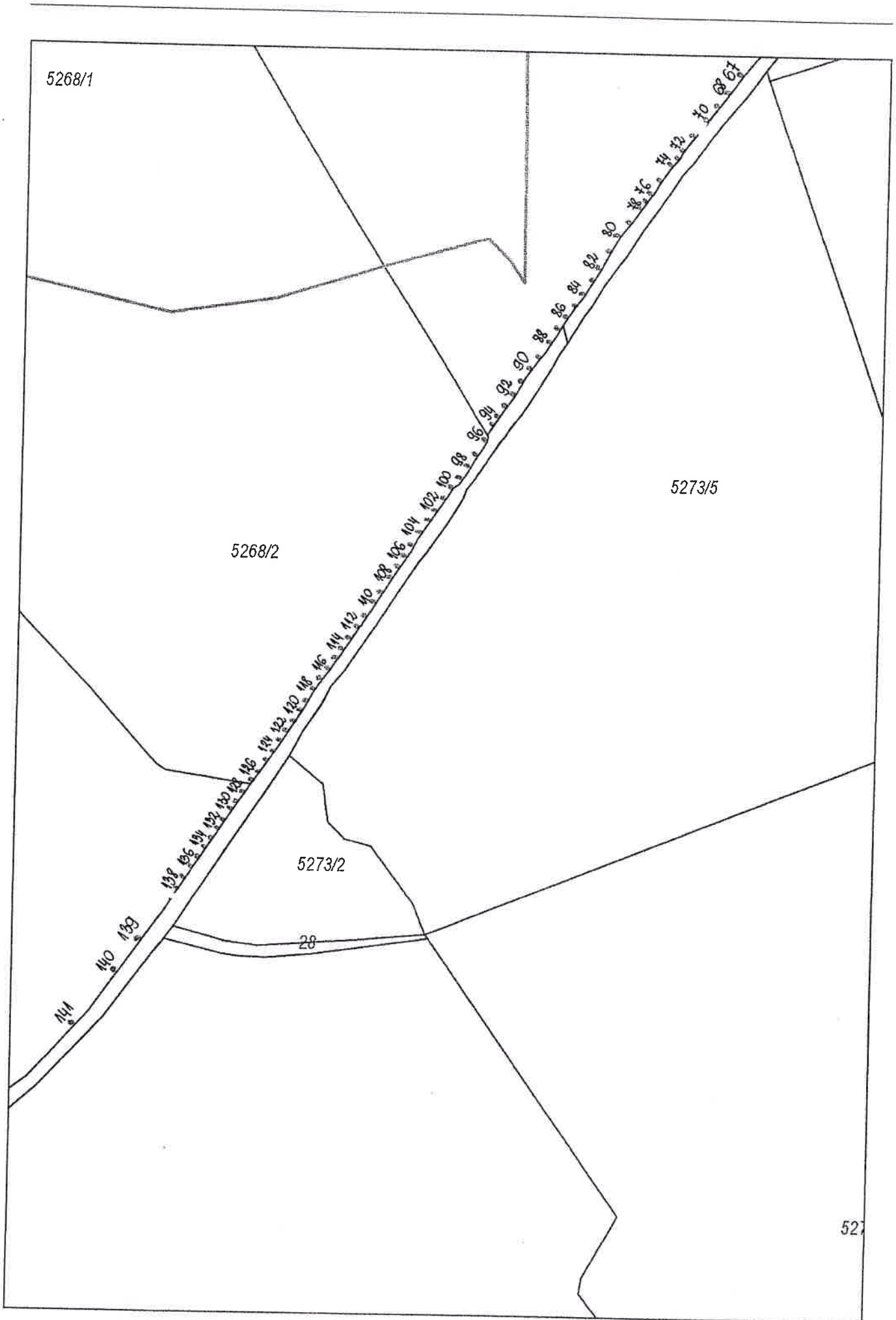
Legenda

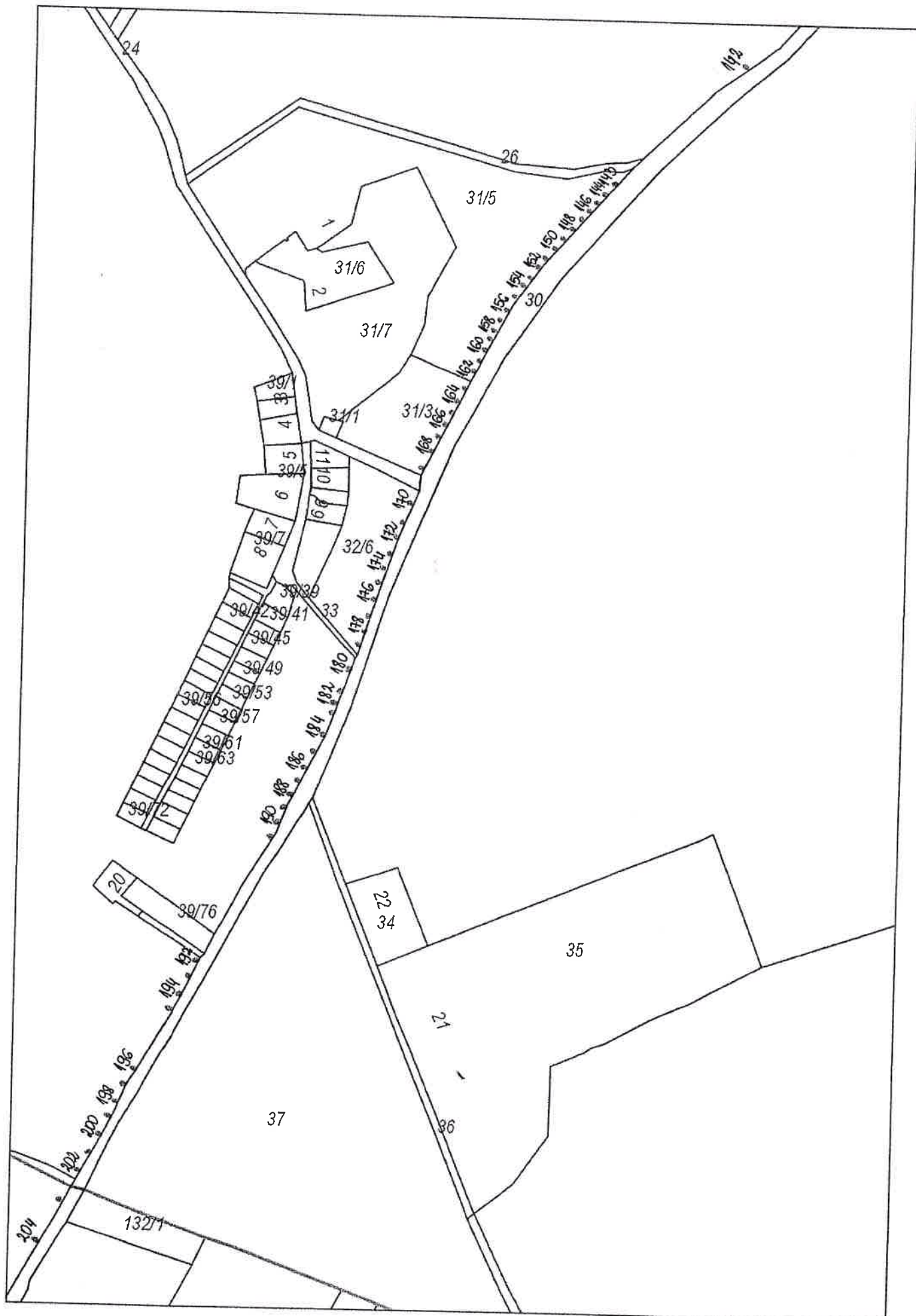
● drzewa do wycinki DP1213C

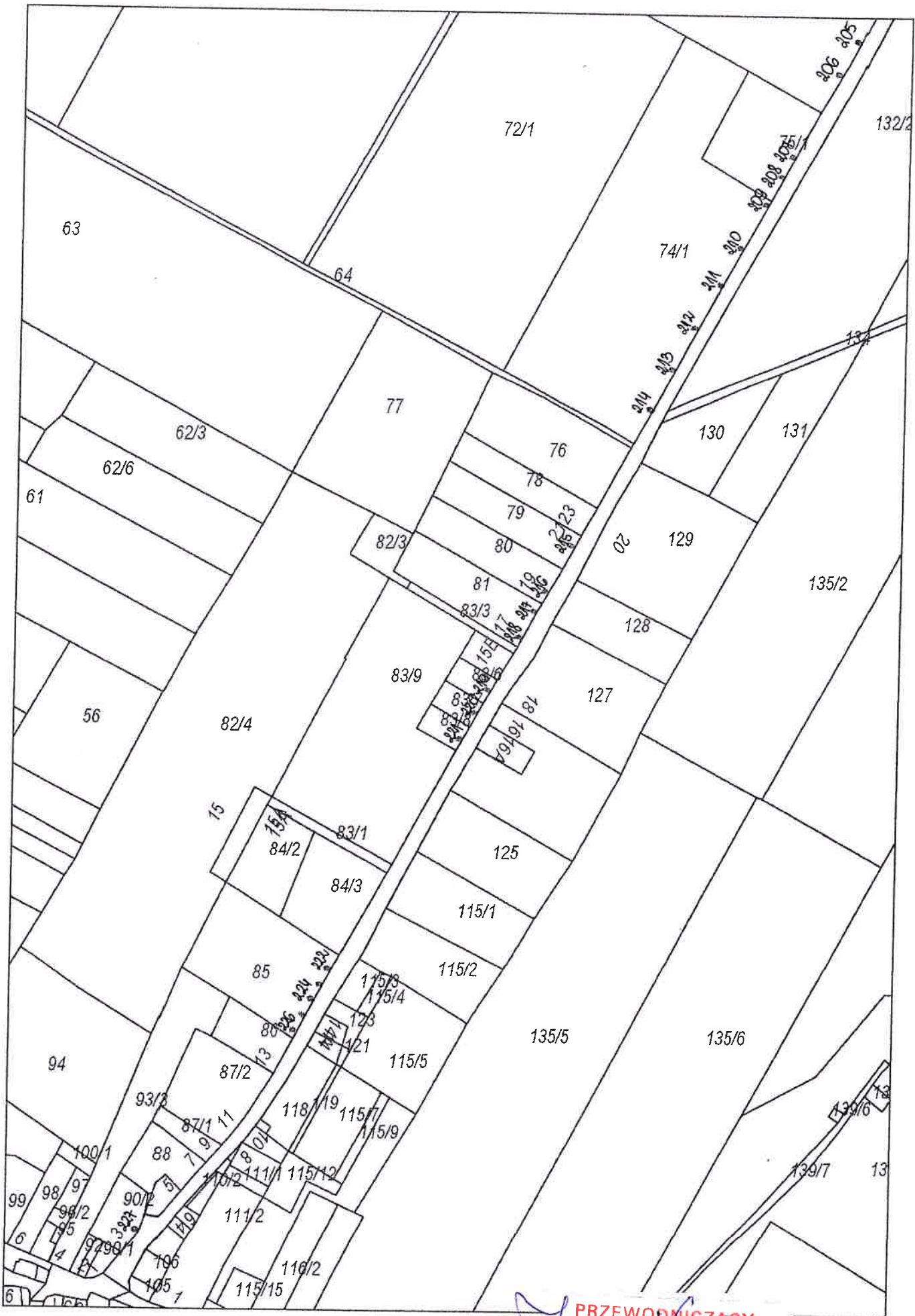












**PRZEWODNICZĄCY**  
Rady Gminy  
*Jerzy Krüger*  
**Jerzy Krüger**