

PROTOKÓŁ Nr XVIII/2025

z przebiegu XI – nadzwyczajnej sesji Rady Gminy Drzycim IX kadencji odbytej w dniu 30 czerwca 2025 roku

otwartej o godz. 10:00

zamkniętej o godz. 10:30

W sesji udział wzięło 13 radnych, na skład ustawowy – 15.

Spoza Rady w sesji uczestniczyły następujące osoby:

1. p. Marian Krywald – Wójt Gminy
2. p. Krzysztof Nowiński – Zastępca Wójt Gminy
3. p. Joanna Riesop – Skarbnik Gminy
3. p. Anna Maćkowska – Sekretarz Gminy
4. p. Natalia Partyka – kierownik Referatu Infrastruktury i Rozwoju Gospodarczego

Obrodam przewodniczyła: Zastępca Przewodniczącej Rady – p. Zygmunt Wycinek

Porządek obrad:

1. Otwarcie sesji.
2. Stwierdzenie quorum.
3. Przyjęcie porządku obrad.
4. Podjęcie uchwały w sprawie zaopiniowania projektu lasów ochronnych na lata 2026-2035 w Nadleśnictwie Zamrzenica.
5. Podjęcie uchwały przeprowadzenia konsultacji społecznych projektu aktualizacji Strategii Terytorialnej Obszaru Prowadzenia Polityki Terytorialnej Świecie.
6. Podjęcie uchwały zmieniającej uchwałę Nr XII/60/2024 z dnia 18 grudnia 2024r. w sprawie uchwalenia budżetu Gminy Drzycim na rok 2025.
7. Podjęcie uchwały zmieniającej Uchwałę nr XII/61/2024 z dnia 18 grudnia 2024r. w sprawie uchwalenia Wieloletniej Prognozy Finansowej Gminy Drzycim na lata 2025-2040.
8. Wolne wnioski i zapytania.
9. Zamknięcie obrad.

Przebieg obrad:

Ad. 1.

Otwarcia XVIII sesji nadzwyczajnej dokonał Zastępca Przewodniczącej Rady Gminy Pan Zygmunt Wycinek wyjaśniając, że sesja zwołana została na wniosek Wójta Gminy. Przywitał zgromadzoną Radę, Zastępcę Wójta Gminy, Sekretarza, Skarbnika oraz pozostałych pracowników Urzędu Gminy.

Ad. 2.

W oparciu o listę obecności stwierdził, że w sesji uczestniczy 13 radnych. Lista obecności członków Rady stanowi załącznik nr 1 do protokołu.

Ad. 3.

Zastępca Przewodniczącej Rady przedstawił porządek obrad, przewidziany na XVIII sesję Rady – zgodny z zaproponowanym przez Wójta Gminy we wniosku o zwołanie sesji nadzwyczajnej.

Porządek obrad został przez Radę przyjęty jednogłośnie.

Ad.4.

Projekt uchwały w sprawie zaopiniowania projektu lasów ochronnych na lata 2026-2035 w Nadleśnictwie Zamrzenica przedstawił Krzysztof Nowiński - Nadleśnictwo Zamrzenica pismem z dnia 11.06.2025 r. znak: ZG.60002.1.2025, zwróciło się do Rady Gminy Drzycim z prośbą o wyrażenie opinii na temat projektu lasów ochronnych dla Nadleśnictwa Zamrzenica na lata 2026-2035. Do przedmiotowego pisma załączono wykaz lasów wnioskowanych o uznanie za ochronne wraz z mapą podglądową.

Na podstawie art. 16 ust. 2 ustawy z dnia 28 września 1991 r. o lasach, Rada Gminy powinna wyrazić opinię w ciągu dwóch miesięcy od dnia otrzymania wystąpienia o jej wyrażenie.

Wymienione obszary proponowane do uznania za lasy ochronne mają na celu zapewnienie między innymi ochrony siedlisk przyrodniczych i gatunków, zachowanie biologicznej różnorodności chronionych obszarów i dziedzictwa przyrodniczego.

W dyskusji nie zabrano głosu.

Za poddana pod głosowanie **Uchwałą Nr XVIII/105/2025** zaopiniowania projektu lasów ochronnych na lata 2026-2035 w Nadleśnictwie Zamrzenica, Rada Gminy opowiedziała się jednogłośnie pozytywnie. Podjęta uchwała stanowi załącznik nr 2 do protokołu.

Wyniki imiennego głosowania:

Nazwisko i imię	Głosy oddane „za”	Głosy przeciwne	Głosy wstrzymujące się
Ancuta Ewa	x		
Babińska Elżbieta	nieobecna		
Błażejewska Magdalena	x		
Domachowski Adam	x		
Krauze Korneliusz	x		
Kruczyńska Barbara	x		
Krywald Roman	x		
Kuliczkowski Kamil	nieobecny		
Noga Zygmunt	x		
Pęczkowski Adam	x		
Popielas Ryszard	x		
Sass Mateusz	x		
Sworowski Robert	x		
Wycinek Zygmunt	x		
Żbikowska Sylwia	x		

Ad. 5.

Projekt uchwały w sprawie przeprowadzenia konsultacji społecznych projektu aktualizacji Strategii Terytorialnej Obszaru Prowadzenia Polityki Terytorialnej Świecie - omówiła szczegółowo Pani Natalia Partyka - Polityka terytorialna województwa kujawsko-pomorskiego w okresie programowania 2021-2027 realizowana jest w ujęciu pięciu poziomów, w tym IV poziom związany z miastami powiatowymi oraz obszarami powiązаныmi z nimi funkcjonalnie realizowany z wykorzystaniem instrumentu IIT (Inne Instrumenty Terytorialne). Warunkiem realizacji IIT dla Obszaru Prowadzenia Polityki Terytorialnej (OPPT) jest opracowanie przez partnerstwo strategii terytorialnej oraz jej pozytywne zaopiniowanie przez Instytucję Zarządzającą Funduszami Europejskimi dla Kujaw i Pomorza. Na obszarze OPPT Świecie zawiązane zostało Porozumienie podjęte uchwałą w sprawie wyrażenia woli zawarcia porozumienia z Powiatem Świeckim i pozostałymi gminami z terenu powiatu świeckiego na rzecz realizacji Obszaru Prowadzenia Polityki Terytorialnej, stwarzającego możliwość realizacji zadań finansowanych ze środków europejskich w perspektywie finansowej 2021-2027 w formie partnerstwa pomiędzy przedstawicielami gmin powiatu świeckiego oraz samorządem powiatu.

Podstawą ubiegania się o wsparcie w ramach Polityki Terytorialnej Województwa Kujawsko-Pomorskiego jest posiadanie przez dane partnerstwo strategii terytorialnej jako narzędzia do wspólnego realizowania polityki terytorialnej, na podstawie, którego możliwe będzie uzyskanie wsparcia na projekty przewidziane do realizacji na okres perspektywy finansowej 2021-2027, przy współfinansowaniu ze środków UE (z różnych funduszy).

Przeprowadzenie konsultacji społecznych projektów dokumentów strategii terytorialnej jest obligatoryjnym elementem procesu tworzenia i przyjmowania projektów strategii terytorialnych w województwie kujawsko-pomorskim i związanego z tym pozyskiwaniem i wykorzystaniem środków Polityki Spójności na lata 2021-2027. Głównym celem konsultacji społecznych jest pozyskiwanie uwag, wniosków i opinii na temat przygotowanego projektu Strategii OPPT Świecie i Prognozy oddziaływania na środowisko projektu Strategii OPPT Świecie.

Gmina Drzycim jako partner OPPT Świecie pozyskała środki finansowe na realizację zadań przyjętych w formie listy przedsięwzięć priorytetowych i warunkowych przedstawionych w załącznikach do Porozumienia Terytorialnego ważnych dla rozwoju obszaru objętego Porozumieniem. Aktualizacja strategii umożliwi pozostałym partnerom ubieganie się o środki finansowe. Przeprowadzenie konsultacji społecznych pozwala na pozyskanie opinii, które mogą przyczynić się do weryfikacji przyjętych założeń

Dyskusji nie podjęto.

Za poddana pod głosowanie **Uchwałą Nr XVIII/106/2025** przeprowadzenia konsultacji społecznych projektu aktualizacji Strategii Terytorialnej Obszaru Prowadzenia polityki Terytorialnej Świecie, Rada Gminy opowiedziała się jednogłośnie pozytywnie. Podjęta uchwała stanowi załącznik nr 3 do protokołu.

Wyniki imiennego głosowania:

Nazwisko i imię	Głosy oddane „za”	Głosy przeciwne	Głosy wstrzymujące się
Ancuta Ewa	x		
Babińska Elżbieta	nieobecna		

Błażejewska Magdalena	x		
Domachowski Adam	x		
Krauze Korneliusz	x		
Kruczyńska Barbara	x		
Krywald Roman	x		
Kuliczkowski Kamil	nieobecny		
Noga Zygmunt	x		
Pęczkowski Adam	x		
Popielas Ryszard	x		
Sass Mateusz	x		
Sworowski Robert	x		
Wycinek Zygmunt	x		
Żbikowska Sylwia	x		

Ad. 6.

Projekt uchwały zmieniającej Uchwałę Nr XII/60/2024 z dnia 18 grudnia 2024r. w sprawie uchwalenia budżetu Gminy Drzycim na rok 2025 przedstawiała szczegółowo Joanna Riesop Skarbnik Gminy.

W dyskusji głosu nie zabrano.

Za poddana pod głosowanie **Uchwałą Nr XVIII/107/2025** zmieniająca uchwałę Nr XII/60/2024 z dnia 18 grudnia 2024r. w sprawie uchwalenia budżetu Gminy Drzycim na rok 2025, Rada Gminy opowiedziała się jednogłośnie pozytywnie. Podjęta uchwała stanowi załącznik nr 4 do protokołu.

Wyniki imiennego głosowania:

Nazwisko i imię	Głosy oddane „za”	Głosy przeciwne	Głosy wstrzymujące się
Ancuta Ewa	x		
Babińska Elżbieta	nieobecna		
Błażejewska Magdalena	x		
Domachowski Adam	x		
Krauze Korneliusz	x		
Kruczyńska Barbara	x		
Krywald Roman	x		
Kuliczkowski Kamil	nieobecny		
Noga Zygmunt	x		
Pęczkowski Adam	x		
Popielas Ryszard	x		
Sass Mateusz	x		
Sworowski Robert	x		
Wycinek Zygmunt	x		
Żbikowska Sylwia	x		

Ad. 7.

Projekt uchwały zmieniającej Uchwałę Nr XII/61/2024 z dnia 18 grudnia 2024r. w sprawie uchwalenia Wieloletniej Prognozy Finansowej Gminy Drzycim na lata 2025-2040, przedstawiała szczegółowo Joanna Riesop Skarbnik Gminy.

W dyskusji głosu nie zabrano.

Za poddana pod głosowanie **Uchwałą Nr XVIII/108/2025** zmieniająca Uchwałę Nr XII/61/2024 z dnia 18 grudnia 2024r. w sprawie uchwalenia Wieloletniej Prognozy Finansowej Gminy Drzycim na lata 2025-2040, Rada Gminy

opowiedziała się jednogłośnie pozytywnie. Podjęta uchwała stanowi załącznik nr 5 do protokołu.

Wyniki imiennego głosowania:

Nazwisko i imię	Głosy oddane „za”	Głosy przeciwne	Głosy wstrzymujące się
Ancuta Ewa	x		
Babińska Elżbieta	nieobecna		
Błazejewska Magdalena	x		
Domachowski Adam	x		
Krauze Korneliusz	x		
Kruczyńska Barbara	x		
Krywald Roman	x		
Kuliczkowski Kamil	nieobecny		
Noga Zygmunt	x		
Pęczkowski Adam	x		
Popielas Ryszard	x		
Sass Mateusz	x		
Sworowski Robert	x		
Wycinek Zygmunt	x		
Żbikowska Sylwia	x		

Ad. 8.

Wolne wnioski i zapytania.

Pan Wójt poinformował Radnych o planowanych inwestycjach.

Radny p. Roman Krywald – zgłosił uszkodzoną ławkę w Gródku na ul. Laskowickiej - Pan Wójt poinformował, że w najbliższym czasie zostanie ona naprawiona.

Radny p. Ryszard Popielas – zgłosił, że w Gródku na ul. Kościelnej pokrywa od kanalizacji mogłaby zostać odmalowana, zgłosił, że śmietnik na ul. Kościelnej mógłby zostać przeniesiony na drugą stronę ulicy tam gdzie chodnik. Pan Wójt poinformował, że zajmie się zgłoszonymi sprawami.

Ad. 9. Zamknięcie obrad.

Po wyczerpaniu porządku obrad Zastępca Przewodniczącej Rady podziękował wszystkim za udział w obradach i dokonał zamknięcia XVIII nadzwyczajnej sesji Rady Gminy.

Zastępca Przewodniczącej Rady

Zygmunt Wycinek

Protokolant obrad: Inspektor ds. Obsługi Rady Karolina Daroń-Gorczyca

Załączniki:

1. Lista obecności radnych.
2. **Uchwała Nr XVIII/105/2025** w sprawie zaopiniowania projektu lasów ochronnych na lata 2026-2035 w Nadleśnictwie Zamrzenica.
3. **Uchwała Nr XVIII/106/2025** w sprawie przeprowadzenia konsultacji społecznych projektu aktualizacji Strategii Terytorialnej Obszaru prowadzenia polityki Terytorialnej Świecie.
4. **Uchwała Nr XVIII/107/2025** zmieniająca Uchwałę Nr XII/60/2024 z dnia 18 grudnia 2024r. w sprawie uchwalenia budżetu Gminy Drzycim na rok 2025.
5. **Uchwała Nr XVIII/108/2025** zmieniająca Uchwałę Nr XII/61/2025 z dnia 18 grudnia 2024r. w sprawie uchwalenia Wieloletniej prognozy Finansowej Gminy Drzycim na lata 2025-2040.

Lista obecności radnych
w dniu 30 czerwca 2025 r.

1. Ancuta Ewa

.....
.....

2. Babińska Elżbieta

.....
.....

3. Błażejewska Magdalena

.....
.....

4. Domachowski Adam

.....
.....

5. Krauze Korneliusz

.....
.....

6. Kruczyńska Barbara

.....
.....

7. Krywald Roman

.....
.....

8. Kuliczkowski Kamil

.....
.....

9. Noga Zygmunt

.....
.....

10. Pęczkowski Adam

.....
.....

11. Popielas Ryszard

.....
.....

12. Sass Mateusz

.....
.....

13. Sworowski Robert

.....
.....

14. Wycinek Zygmunt

.....
.....

15. Żbikowska Sylwia

.....
.....

**Podpisując listę obecności, potwierdza się otrzymanie klauzuli
informacyjnej dotyczącej nagrania video sesji Rady.**

**UCHWAŁA NR XVIII/105/2025
RADY GMINY DRZYCIM**

z dnia 30 czerwca 2025 r.

w sprawie zaopiniowania projektu lasów ochronnych na lata 2026-2035 w Nadleśnictwie Zamrzenica

Na podstawie art. 18 ust. 2 pkt 15 ustawy z dnia 8 marca 1990 r. o samorządzie gminnym (t.j. Dz. U. z 2024 r. poz. 1465, 1572, 1907 i 1940) oraz art. 16 ust. 2 ustawy z dnia 28 września 1991 r. o lasach (t.j. Dz. U. z 2025 r. poz. 567) uchwała się, co następuje:

§ 1. Opiniuje się pozytywnie przedstawiony przez Nadleśnictwo Zamrzenica projekt lasów ochronnych położonych na terenie Gminy Drzycim, obręb: Jastrzębie, Biechówko, Krakówek, o łącznej powierzchni 77,42 ha.

§ 2. Wykonanie uchwały powierza się Wójtowi Gminy Drzycim.

§ 3. Uchwała wchodzi w życie z dniem podjęcia.

Z-CA PRZEWODNICZĄCEJ RADY GMINY

Zygmunt Wycinek

Uzasadnienie

Nadleśnictwo Zamrzenica pismem z dnia 11.06.2025 r. znak: ZG.60002.1.2025, zwróciło się do Rady Gminy Drzycim z prośbą o wyrażenie opinii na temat projektu lasów ochronnych dla Nadleśnictwa Zamrzenica na lata 2026-2035. Do przedmiotowego pisma załączono wykaz lasów wnioskowanych o uznanie za ochronne wraz z mapą podglądową.

Na podstawie art. 16 ust. 2 ustawy z dnia 28 września 1991 r. o lasach, Rada Gminy powinna wyrazić opinię w ciągu dwóch miesięcy od dnia otrzymania wystąpienia o jej wyrażenie.

Wymienione obszary proponowane do uznania za lasy ochronne mają na celu zapewnienie między innymi ochrony siedlisk przyrodniczych i gatunków, zachowanie biologicznej różnorodności chronionych obszarów i dziedzictwa przyrodniczego.

Mając powyższe na uwadze podjęcie niniejszej uchwały jest zasadne.

Z-CA PRZEWODNICZĄCEJ RADY GMINY

Zygmunt Wycinek

**UCHWAŁA NR XVIII/106/2025
RADY GMINY DRZYCIM**

z dnia 30 czerwca 2025 r.

**w sprawie konsultacji społecznych projektu aktualizacji Strategii Obszaru Prowadzenia Polityki
Terytorialnej Świecie**

Na podstawie art. 5a ust. 2 ustawy z dnia 8 marca 1990 r. o samorządzie gminnym (Dz. U. tj. z 2024 r. poz. 1465 ze zm.)¹⁾, art. 36 ust. 8 pkt 4 ustawy z dnia 28 kwietnia 2022 r. o zasadach realizacji zadań finansowanych ze środków europejskich w perspektywie finansowej 2021-2027 (Dz. U. z 2022 r. poz. 1079 ze zm.)²⁾, § 9 ust. 6 pkt. 2 Porozumienia na rzecz Obszaru Prowadzenia Polityki Terytorialnej Świecie na lata 2021-2027 z dnia 4 sierpnia 2022 r. w związku z uchwałą nr XXVI/160/2013 Rady Gminy Drzycim z dnia 17 września 2013 r. w sprawie zasad i trybu przeprowadzania konsultacji społecznych w gminie Drzycim (Dz. Urz. Woj. Kuj.-Pom. z dnia 25 września 2013 r., poz. 2874) uchwała się, co następuje:

§ 1. Przyjmuje się przeprowadzenie konsultacji społecznych projektu aktualizacji Strategii Terytorialnej Obszaru Prowadzenia Polityki Terytorialnej Świecie - załącznik do niniejszej uchwały.

§ 2. Organizację prac nad konsultacjami oraz wykonanie uchwały powierza się Wójtowi Gminy Drzycim

§ 3. Uchwała wchodzi w życie z dniem podjęcia.

Z-CA PRZEWODNICZĄCEJ RADY GMINY

Zygmunt Wycinek

¹⁾ Dz.U. z 2024 r., poz. 1572; Dz.U. z 2024 r., poz. 1940

²⁾ Dz.U. z 2024 r., poz. 1717

Załącznik do uchwały Nr XVIII/106/2025
RADY GMINY DRZYCIM
z dnia 30 czerwca 2025 r.

STRATEGIA TERYTORIALNA OBSZARU PROWADZENIA POLITYKI TERYTORIALNEJ ŚWIECIE

Spis treści

1. Wstęp	5
2. Synteza diagnozy wraz z analizą problemów, potrzeb i potencjałów rozwojowych, w tym wzajemnych powiązań gospodarczych, społecznych i środowiskowych	6
2.1. Zasięg przestrzenny i sieć osadnicza	6
2.2. Informacje Fizycznogeograficzne. Ochrona przyrody	7
2.3 Turystyka	12
2.4 Transport	13
2.4.1. Sieć transportowa	13
2.4.2. Drogi rowerowe	14
2.5. Demografia	15
2.6. Przedsiębiorczość	17
2.7. Bezrobocie rejestrowane	19
2.8. Pomoc społeczna i świadczenia na rzecz rodziny	20
2.9. Opieka zdrowotna	22
2.10. Opieka żłobkowa	23
2.11. Wychowanie przedszkolne (w tym identyfikacja gmin spełniających warunek dostępowy wsparcia w zakresie infrastruktury wychowania przedszkolnego)	24
2.12. Kształcenie ogólne (w tym identyfikacja gmin spełniających warunek dostępowy wsparcia w zakresie infrastruktury edukacyjnej bazy sportowej)	25
2.13. Szkoły podstawowe i jakość kształcenia na poziomie szkoły podstawowej	27
2.14. Szkoły ponadpodstawowe i jakość kształcenia na poziomie szkoły ponadpodstawowej	30
2.14.1. Szkoły ponadpodstawowe maturalne	31
2.14.2. Szkoły ponadpodstawowe zawodowe	32
2.15. Lokalne instytucje kultury	33
2.16. Gospodarka wodno-ściekowa	34
2.17. Odnowa przestrzeni publicznych	35
2.18. Poprawa efektywności energetycznej, redukcja emisji zanieczyszczeń i adaptacja do zmian klimatu	35
2.19. Analiza potrzeb w zakresie wsparcia administracyjnego	37
2.20. Podsumowanie (identyfikacja najważniejszych problemów/ potrzeb rozwojowych obszaru, jako podstawy programowania interwencji w ramach Polityki Terytorialnej Województwa Kujawsko-Pomorskiego)	38
3. Identyfikacja obszarów charakteryzujących się trudną sytuacją społeczno-gospodarczą, tj. wykazujących negatywną sytuację społeczno-gospodarczą, gmin zagrożonych trwałą marginalizacją i miast średnich tracących funkcje społeczno-gospodarcze	39
4. Wizja rozwoju obszaru – oczekiwany wynik realizacji działań planowanych w ramach Polityki Terytorialnej	40
5. Opis wsparcia obszarów charakteryzujących się trudną sytuacją społeczno-gospodarczą	41
6. Cele rozwojowe obszaru realizowane poprzez wsparcie w ramach Polityki Terytorialnej Województwa Kujawsko-Pomorskiego	43
6.1. Opis realizacji celów	43
6.2. Drzewo ustaleń	46
7. Oczekiwane wskaźniki produktu i rezultatu realizacji strategii	47
8. Wskazanie zgodności planowanej interwencji z dokumentami programowymi (funduszami), do których zamierza się aplikować o finansowanie wsparcia	52
9. Lista projektów podstawowych (wraz z informacją na temat sposobu ich wyboru oraz powiązania z innymi projektami)	56
9.1. Tryb i zasady naboru projektów	56
9.2. Uzasadnienie wyboru projektów poprzez wykazanie zgodności projektów z potrzebami rozwojowymi danego obszaru	57
9.3. Uzasadnienie wyboru projektów w oparciu o preferencje określone dla poszczególnych obszarów wsparcia	59
9.4. Wykaz wybranych projektów do wsparcia wraz z ich charakterystyką	69
9.5. Lista projektów rezerwowych	85
10. Plan wdrożeniowy dla realizacji	88

11. Plan finansowy wraz z określeniem źródeł finansowania projektów	93
12. Opis procesu zaangażowania partnerów	97
13. Sprawozdanie z konsultacji społecznych	99
14. System monitorowania strategii terytorialnej.....	99
15. Spis tabel	103
16. Spis map	103

1. Wstęp

Niniejszy dokument strategii terytorialnej sporządzony został w celu realizacji IIT (Innego Instrumentu Terytorialnego) na Obszarze Prowadzenia Polityki Terytorialnej Świecie (dalej OPPT Świecie), na podstawie art. 36 ustawy z dnia 28 kwietnia 2022 r. o zasadach realizacji zadań finansowanych ze środków europejskich w perspektywie finansowej 2021–2027¹. Zgodnie z przytoczonym artykułem, strategia terytorialna opracowywana jest przez gminę, powiat lub ich partnerstwo w wybranej formie współpracy jednostek samorządu terytorialnego. Na obszarze OPPT Świecie zawiązane zostało porozumienie podjęte uchwałą w sprawie wyrażenia woli zawarcia porozumienia z Powiatem Świeckim i pozostałymi gminami z terenu powiatu świeckiego na rzecz realizacji Obszaru Prowadzenia Polityki Terytorialnej, stwarzającego możliwość realizacji zadań finansowanych ze środków europejskich w perspektywie finansowej 2021-2027 w formie partnerstwa pomiędzy przedstawicielami gmin powiatu świeckiego oraz samorządem powiatu.

Strony porozumienia:

- Gmina Bukowiec
- Gmina Dragacz
- Gmina Drzycim
- Gmina Jeżewo
- Gmina Lniano
- Gmina Nowe
- Gmina Osie
- Gmina Świecie
- Gmina Świekatowo
- Gmina Warlubie
- Powiat Świecki

Dokument ten będzie narzędziem do wspólnego realizowania polityki terytorialnej, na podstawie, którego możliwe będzie uzyskanie wsparcia na projekty przewidziane do realizacji na okres perspektywy finansowej 2021-2027, przy współfinansowaniu ze środków UE (z różnych funduszy). W tym aspekcie bardzo ważnym źródłem wsparcia będą Fundusze Europejskie dla Kujaw i Pomorza 2021-2027, określające zakres i obszary wsparcia z poziomu samorządu województwa – w tym w zakresie polityki terytorialnej, która rozumiana jest, jako forma podejścia do prowadzenia rozwoju województwa zakładającego różnicowanie działań wobec poszczególnych jego obszarów, uwzględniając ich rolę i znaczenie w systemie społeczno-gospodarczym województwa. Idea polityki terytorialnej w okresie programowania 2021-2027 oraz poziomy jej realizacji przedstawione zostały szerzej w Strategii rozwoju województwa kujawsko-pomorskiego do 2030 roku. Strategia Przyspieszenia 2030+².

¹ 1 Dz.U. 2022 poz. 1079

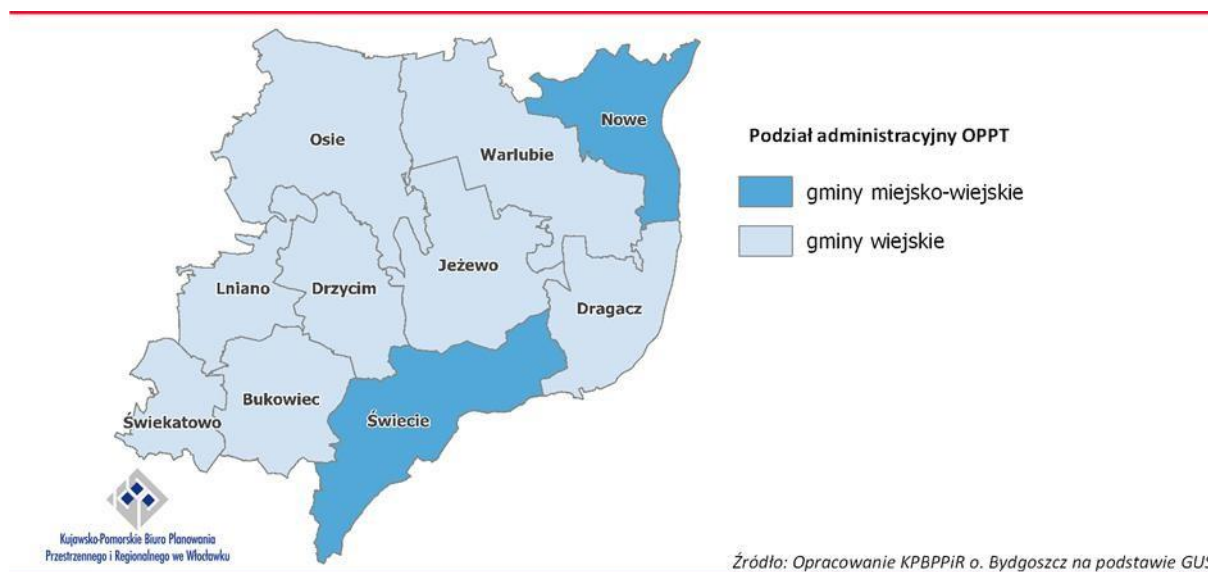
² 2 przyjętej uchwałą nr XXVIII/399/20 Sejmiku Województwa Kujawsko-Pomorskiego z dnia 21 grudnia 2020 r.

2. Synteza diagnozy wraz z analizą problemów, potrzeb i potencjałów rozwojowych, w tym wzajemnych powiązań gospodarczych, społecznych i środowiskowych

2.1. Zasięg przestrzenny i sieć osadnicza

OPPT Świecie położony jest w północnej części województwa kujawsko-pomorskiego. Terytorialnie obejmuje 10 gmin z powiatu świeckiego, mianowicie 2 miejsko-wiejskie (Nowe i Świecie) i 8 wiejskich (Bukowiec, Dragacz, Drzycim, Jeżewo, Lniano, Osie, Świekatowo, Warlubie). Obszar zajmuje powierzchnię 1 331 km².

Mapa 1 Zasięg przestrzenny OPPT



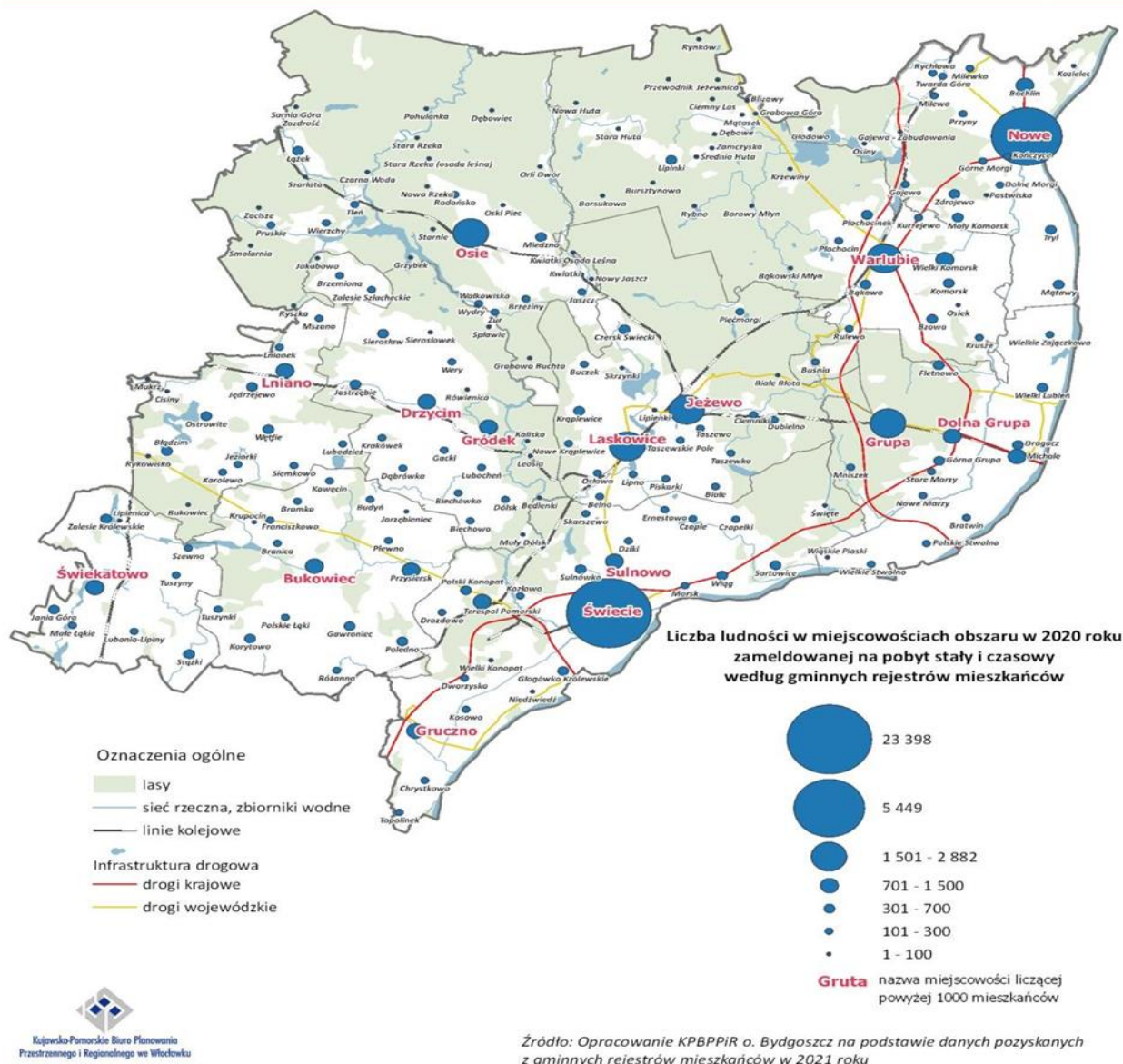
Sieć osadniczą³ OPPT tworzą 204 zamieszkane miejscowości, w tym 2 miasta: Świecie i Nowe, skupiające prawie 28,9 tys. osób (przeszło 1/3 mieszkańców obszaru). Najwięcej miejscowości zlokalizowanych jest na terenie gminy Osie (32), najmniej zaś na terenie gminy Świekatowo (9), które to stanowią odpowiednio największą i najmniejszą pod względem powierzchni gminę na obszarze OPPT. Rozkład przestrzenny miejscowości w OPPT Świecie jest mniej więcej równomierny za wyjątkiem jego północnej, mocno zalesionej części. Miasta występują tylko we wschodniej części obszaru. Poza wspomnianymi miastami liczbą mieszkańców powyżej 1 tys. osób, cechuje się aż 13 miejscowości. Głównie są to siedziby gmin (wyjątek stanowi miejscowość Dragacz zamieszkiwana przez 689 osób) oraz większe miejscowości wiejskie zlokalizowane w pobliżu ważnych ciągów komunikacyjnych w postaci linii kolejowych, dróg krajowych, wojewódzkich, czego przykładem jest tu miejscowość Gródek (gm. Drzycim), Dolna Grupa i Grupa (obie gm. Dragacz), Laskowice (gm. Jeżewo), Gruczno i Sulnowo (obie gm. Świecie). Jednocześnie aż 67 miejscowości (1/3 wszystkich z terenu OPPT Świecie), to miejscowości małe i bardzo małe, liczące poniżej 100 mieszkańców. Łącznie zamieszkuje je 2,3 tys. osób (zaledwie 2,7% mieszkańców obszaru). Obecność dużej liczby małych wsi stanowi znaczące utrudnienie w zakresie zapewnienia dostępu do usług publicznych i rozwoju sieci infrastruktury technicznej.

Między gminami OPPT Świecie identyfikuje się występowanie silnych powiązań społeczno- gospodarczych, gdyż miasto Świecie pełni rolę ośrodka ponadlokalnego obsługującego zarówno mieszkańców miasta, jak i całego powiatu świeckiego (m.in. obsługa z zakresu administracji powiatowej i instytucji jej podległych).

³ Zgodnie z danymi z gminnych rejestrów mieszkańców

Jego oddziaływanie uzupełnia miasto Nowe, które ze względu na zlokalizowane instytucje i prowadzone działalności (np. w zakresie szkolnictwa ponadpodstawowego) obsługuje mieszkańców powiatu uzupełniając w tym zakresie ośrodek powiatowy. Bukowiec, Dragacz, Drzycim, Jeżewo, Lniano, Osie, Świekatowo oraz Warlubie to ośrodki o znaczeniu lokalnym będące siedzibami gmin. Koncentruje się w nich działalność związana przede wszystkim z podstawową obsługą mieszkańców (z zakresu opieki przedszkolnej, szkolnictwa podstawowego, opieki zdrowotnej, obsługi administracyjnej).

Mapa 2 Liczba ludności w miejscowościach OPPT



2.2 Informacje Fizycznogeograficzne. Ochrona przyrody

Pod względem fizycznogeograficznym OPPT Świecie położony jest w obrębie 6 mezoregionów, tj. Wysoczyzny Świeckiej, Borów Tucholskich, Pojezierza Starogardzkiego, Doliny Fordońskiej, Kotliny Grudziądzkiej, Doliny Kwidzyńskiej, przy czym szacuje się, iż mezoregiony Wysoczyzny Świeckiej i Borów Tucholskich zajmują prawie 3/4 powierzchni obszaru. Takie położenie sprawia, że obszar cechuje się zróżnicowaniem podstawowych elementów środowiska przyrodniczego, w postaci rzeźby terenu, występujących form geomorfologicznych, warunków wodnych, gleb, które determinują sposób użytkowania

terenu i rodzaj prowadzonych działalności. Niemniej umownie przestrzeń obszaru podzielić można na dwie części – typową rolniczą i część leśną. Pierwsza z nich, charakterystyczna jest dla południowej części obszaru, obejmującej tereny płaskiej lub lekko falistej moreny dennej, na której rozwinęły się żyzne gleby brunatno ziemne, jednakże niższych klas bonitacyjnych i o średnich warunkach do prowadzenia gospodarki rolnej oraz dla pasma terenów położonych we wschodniej części obszaru, związanych z zasięgiem dna doliny Wisły, z żyznymi glebami o wysokiej przydatności dla rolnictwa. Część leśna charakterystyczna jest natomiast dla północnej części obszaru, którą tworzą zwarte i rozległe kompleksy leśne wykształcone na piaszczystych i stosunkowo ubogich glebach równiny sandrowej. Powierzchnia gruntów leśnych (lasów i gruntów związanych z gospodarką leśną) wynosi 535,4 km², zaś wskaźnik lesistości stanowi 39,1% i jest wyższy od średniej wartości wojewódzkiej (23,5%). Do ważniejszych rzek należą Wda oraz Mątawa. Poza nimi występuje kilka mniejszych cieków. Krajobraz obszaru urozmaicają także liczne jeziora o różnej genezie (m.in. charakterystyczne jeziora rynnowe, wytopiskowe). Według Mapy Podziału Hydrograficznego Polski sumaryczna liczba jezior w OPPT Świecie wynosi 96 (w tym 2 sztuczne zbiorniki zaporowe Gródek i Żur) spośród 1069 zidentyfikowanych na terenie województwa. Ochroną prawną objęta jest przeszło połowa, bo 56,4% powierzchni obszaru (nie uwzględniając obszarów Natura 2000).

Na terenie OPPT Świecie znajdują się trzy zespoły przyrodniczo-krajobrazowe:

„Dolina Rzeki Sobińska Struga”- Uchwała Nr XXII/177/21 Rady Gminy Osie z dnia 26 lipca 2021 r. w sprawie Zespołu Przyrodniczo- Krajobrazowego „Dolina Rzeki Sobińska Struga” w granicach administracyjnych gminy Osie – Dz. Urz. Województwa Kujawsko-Pomorskiego z 2021 r. poz. 3944 (teren gminy Osie) oraz Rozporządzenie Nr 14/97 Wojewody Bydgoskiego z dnia 14 kwietnia 1997 r. w sprawie uznania za zespół przyrodniczo-krajobrazowy na terenie województwa bydgoskiego- Dz. Urz. Woj. Bydg. z 1997 r. Nr 16, poz.79 (tereny gmin: Jeżewo i Warlubie),

„Dolina Rzeki Ryszki”- Rozporządzenie Nr 14/97 Wojewody Bydgoskiego z dnia 14 kwietnia 1997 r. w sprawie uznania za zespół przyrodniczo-krajobrazowy na terenie województwa bydgoskiego – Dz. Urz. Woj. Bydg. z 1997 r. Nr 16, poz 7 (tereny gmin Lniano i Osie),

„Dolina Rzeki Prusiny” – Uchwała NR XVI/120/20 Rady Gminy Osie z dnia 29 października 2020 r. w sprawie Zespołu Przyrodniczo- Krajobrazowego „Dolina Rzeki Prusiny” w granicach administracyjnych gminy Osie – Dz. Urz. Województwa Kujawsko-Pomorskiego z 2020 r. poz. 5287 (teren gminy Osie).

Do najważniejszych obszarowych form ochrony znajdujących się całościowo lub częściowo w zasięgu OPPT Świecie zalicza się:

15 rezerwatów przyrody:

Rezerwat przyrody „Osiny”, dla którego obowiązuje Zarządzenie Regionalnego Dyrektora Ochrony Środowiska w Bydgoszczy z dnia 30 listopada 2017 r. w sprawie rezerwatu przyrody „Osiny” (Dz.Urz. z 2017 r. poz. 5180).

Rezerwat przyrody „Kuźnica”, dla którego obowiązuje Zarządzenie Regionalnego Dyrektora Ochrony Środowiska w Bydgoszczy z dnia 20 czerwca 2016 r. (Dz. Urz. Z 2016r. poz.2115).

Rezerwat przyrody „Miedzno”, dla którego obowiązuje Zarządzenie Nr 0210/18/2013 Regionalnego Dyrektora Ochrony Środowiska w Bydgoszczy z dnia 26 sierpnia 2013 r. w sprawie rezerwatu przyrody „Miedzno” (Dz. Urz. Z 2013 r. poz. 2698).

Rezerwat przyrody „Wioso Duże”, dla którego obowiązuje Zarządzenie Regionalnego Dyrektora Ochrony Środowiska w Bydgoszczy z dnia 17 października 2016 r. w sprawie rezerwatu przyrody „Wioso Duże” (Dz. Urz. z 2016 r. poz. 3572).

Rezerwat przyrody „Dury” dla którego obowiązuje Zarządzenie Regionalnego Dyrektora Ochrony Środowiska w Bydgoszczy z dnia 30 listopada 2017 r. w sprawie rezerwatu przyrody „Dury” (Dz. Urz. z 2017 r. poz. 5178).

Rezerwat przyrody „Brzęki im. Zygmunta Czubińskiego”, dla którego obowiązuje Zarządzenie Regionalnego Dyrektora Ochrony Środowiska w Bydgoszczy z dnia 20 czerwca 2016 r. w sprawie rezerwatu przyrody „Brzęki im. Zygmunta Czubińskiego” (Dz. Urz. z 2016 r. poz. 2113).

Rezerwat przyrody „Jezioro Ciche”, dla którego obowiązuje Zarządzenie Regionalnego Dyrektora Ochrony Środowiska w Bydgoszczy z dnia 3 grudnia 2018 r. w sprawie rezerwatu przyrody „Jezioro Ciche” (Dz. Urz. z 2018 r. poz. 6146).

Rezerwat przyrody „Jezioro Fletnowskie”, dla którego obowiązuje Zarządzenie Regionalnego Dyrektora Ochrony Środowiska w Bydgoszczy z dnia 3 sierpnia 2016 r. w sprawie rezerwatu przyrody „Jezioro Fletnowskie” (Dz. Urz. z 2016 r. poz. 2864).

Rezerwat przyrody „Martwe”, dla którego obowiązuje Zarządzenie Regionalnego Dyrektora Ochrony Środowiska w Bydgoszczy z dnia 29 sierpnia 2012 r. w sprawie rezerwatu przyrody „Martwe”. (Dz. Urz. z 2012 r. poz. 1790).

Rezerwat przyrody „Śnieżynka”, dla którego obowiązuje Zarządzenie Regionalnego Dyrektora Ochrony Środowiska w Bydgoszczy z dnia 18 stycznia 2016 r. w sprawie rezerwatu przyrody „Śnieżynka” (Dz. Urz. z 2015 r. poz. 324).

Rezerwat przyrody „Grabowiec”, dla którego obowiązuje Zarządzenie Regionalnego Dyrektora Ochrony Środowiska w Bydgoszczy z dnia 17 listopada 2015 r. w sprawie rezerwatu przyrody „Grabowiec” Dz. Urz. z 2015 r. poz. 3608).

Rezerwat przyrody „Ostnicowe parowy Gruczna”, dla którego obowiązuje Zarządzenie Regionalnego Dyrektora Ochrony Środowiska w Bydgoszczy z dnia 30 maja 2014 r. zmieniające zarządzenie w sprawie rezerwatu przyrody „Ostnicowe parowy Gruczna” (Dz. Urz. z 2014 r. poz. 1716).

Rezerwat przyrody „Jezioro Piaseczno”, dla którego obowiązuje Zarządzenie Regionalnego Dyrektora Ochrony Środowiska w Bydgoszczy z dnia 14 grudnia 2017 r. w sprawie rezerwatu przyrody „Jezioro Piaseczno” (Dz. Urz. z 2017 r. poz. 5370).

Rezerwat przyrody „Jezioro Łyse”, dla którego obowiązuje Zarządzenie Regionalnego Dyrektora Ochrony Środowiska w Bydgoszczy z dnia 14 grudnia 2017 r. w sprawie rezerwatu „Jezioro Łyse” (Dz. Urz. z 2017 r. poz. 5369).

Rezerwat przyrody „Cisy Staropolskie imienia Leona Wyczółkowskiego”, dla którego obowiązuje Zarządzenie Regionalnego Dyrektora Ochrony Środowiska w Bydgoszczy z dnia 14 grudnia 2017 r. w sprawie rezerwatu „Cisy Staropolskie imienia Leona Wyczółkowskiego” (Dz. Urz. z 2017 r. poz. 5365).

2 parki krajobrazowe:

Nadwiślański Park Krajobrazowy- znajduje się m.in. na terenie gmin: Nowe, Warlubie, Jezewo, Świecie i Dragacz.

Wdecki Park Krajobrazowy- znajduje się m.in. na terenie gmin powiatu świeckiego: Lniano, Osie, Warlubie, Drzycim i Jezewo.

6 obszarów chronionego krajobrazu

OChK Nadwiślański w całości położony na terenie powiatu świeckiego w gminach: Świecie, Pruszcz i Bukowiec. Obecnie obowiązuje Uchwała nr XI/254/19 Sejmiku Województwa Kujawsko-Pomorskiego z dnia 13 listopada 2019 r. w sprawie Nadwiślańskiego Obszaru Chronionego Krajobrazu (Dz. Urz. z 2019 r. poz. 61).

OChK Zalewu Koronowskiego, częściowo położony na terenie powiatu świeckiego w granicach gminy Pruszcz. Obecnie obowiązuje Uchwała nr IX/182/19 Sejmiku Województwa Kujawsko-Pomorskiego z dnia 2 września 2019 r. w sprawie Obszaru Chronionego Krajobrazu Zalewu Koronowskiego (Dz. Urz. z 2019 r. poz. 4757).

Śliwicki OChK, częściowo położony na terenie powiatu świeckiego w granicach gmin Lniano i Osie. Obecnie obowiązuje Uchwała nr XXIII/343/20 Sejmiku Województwa Kujawsko-Pomorskiego z dnia 22 czerwca 2020r. w sprawie Śliwickiego Obszaru Chronionego Krajobrazu (Dz. Urz. Woj. Kuj-Pom. z 2020 r. poz. 3284).

OChK Wschodni Borów Tucholskich położony na terenie powiatu świeckiego w granicach: Nowe, Warlubie, Jezewo, Dragacz i Świecie. Obecnie obowiązującym aktem prawnym jest Uchwała nr XLIX/813/18 Sejmiku Województwa Kujawsko-Pomorskiego z dnia 24 września 2018 r. w sprawie Wschodniego Obszaru Chronionego Krajobrazu Bor...ów Tucholskich (Dz. Urz. z 2018 r. poz. 4859).

Świecki OChK w całości położony na terenie powiatu świeckiego w gminach Drzycim i Świecie. Obowiązuje Uchwała nr VI/118/19 Sejmiku Województwa Kujawsko-Pomorskiego z dnia 27 maja 2019 r. w sprawie Świeckiego Obszaru Chronionego Krajobrazu (Dz. Urz. z 2019 r. poz. 3068).

OChK Jezioro Stelchno w całości położony na terenie gminy Jezewo. Obecnie obowiązuje Uchwała nr XI/256/19 Sejmiku Województwa Kujawsko-Pomorskiego z dnia 13 listopada 2019 r. w sprawie Obszaru Chronionego Krajobrazu Jezioro Stelchno (Dz. Urz. z 2019 r. poz. 6120).

7 obszarów Natura 2000 (w tym 2 obszary specjalnej ochrony ptaków oraz 5 specjalnych obszarów ochrony siedlisk).

PLH040022 Krzewiny częściowo położony na terenie powiatu świeckiego w gminach Nowe i Warlubie. Obowiązuje Plan zadań ochronnych dla obszaru Natura 2000 Krzewiny PLH040022 ustanowiony Zarządzeniem NR 0210/1/2014 Regionalnego Dyrektora Ochrony Środowiska w Bydgoszczy i Regionalnego Dyrektora Ochrony Środowiska w Gdańsku z dnia 10 stycznia 2014 r. (Dz. Urz. Woj. Kuj-Pom. poz. 182)

PLH040017 Sandr Wdy częściowo położony na terenie powiatu świeckiego w granicach gmin Osie, Warlubie i Jezewo. Posiada ustanowiony plan zadań ochronnych na podstawie Zarządzenia Regionalnego Dyrektora Ochrony Środowiska w Bydgoszczy i Regionalnego Dyrektora Ochrony Środowiska w Gdańsku z dnia 22 kwietnia 2014 r. w sprawie ustanowienia planu zadań ochronnych dla obszaru Natura 2000 Sandr Wdy PLH040017 (Dz. Urz. Woj. Kuj-Pom. poz. 1451) zmienione Zarządzeniem Regionalnego Dyrektora Ochrony Środowiska w Bydgoszczy i Regionalnego Dyrektora Ochrony Środowiska w Gdańsku z dnia 27 października 2015 r. zmieniające zarządzenie w sprawie ustanowienia planu zadań ochronnych dla obszaru Natura 2000 Sandr Wdy PLH040017 (Dz. Urz. Woj. Kuj-Pom. poz. 3277).

PLH040003 Solecka Dolina Wisły, fragment obszaru znajduje się na terenie gminy Świecie. Posiada plan zadań ochronnych na podstawie Zarządzenia Regionalnego Dyrektora Ochrony Środowiska w Bydgoszczy z dnia 10 marca 2014 r. w sprawie ustanowienia planu zadań ochronnych dla obszaru Natura 2000 Solecka Dolina Wisły PLH040003 (Dz. Urz. Woj. Kuj-Pom. poz. 814) zmienione Zarządzeniem Regionalnego Dyrektora Ochrony Środowiska w Bydgoszczy z dnia 26 października 2015 r. zmieniające zarządzenie w sprawie ustanowienia planu zadań ochronnych dla obszaru Natura 2000 Solecka Dolina Wisły PLH040003 (Dz. Urz. Woj. Kuj-Pom. poz.3276).

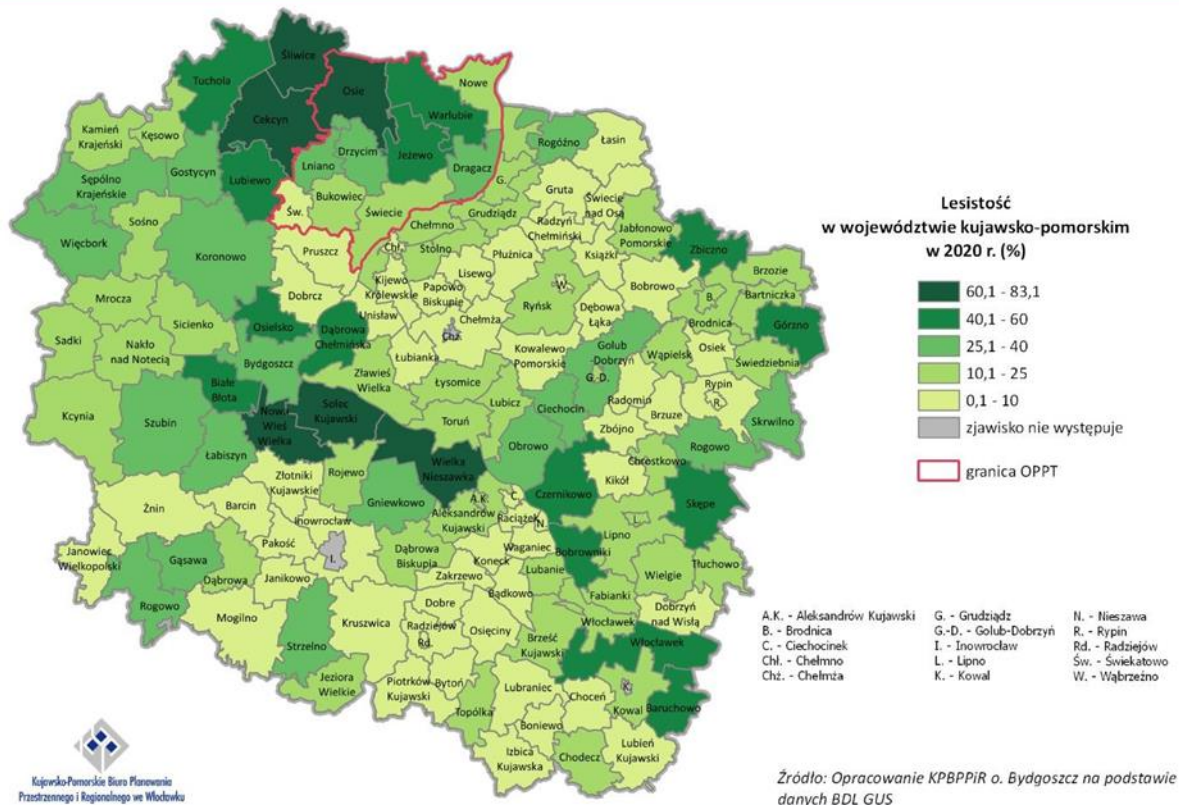
PLB040003 Dolina Dolnej Wisły częściowo położony na terenie OPPT Świecie w granicach gminy Nowe, Świecie i Dragacz. Posiada plan zadań ochronnych na podstawie Zarządzenia Regionalnego Dyrektora Ochrony Środowiska w Bydgoszczy i Regionalnego Dyrektora Ochrony Środowiska w Gdańsku z dnia 31 marca 2015 r. w sprawie ustanowienia planu zadań ochronnych dla obszaru Natura 2000 Dolina Dolnej Wisły PLB040003 (Dz. Urz. Woj. Kuj-Pom. poz. 1184).

PLH040025 Zamek Świecie w całości położony na terenie miasta Świecie. Na terenie ww. obszaru obowiązuje Rozporządzenie Ministra Środowiska z dnia 9 lutego 2017 r. w sprawie specjalnego obszaru ochrony siedlisk Zamek Świecie PLH040025 (Dz. U. z 2017 r. poz. 549).

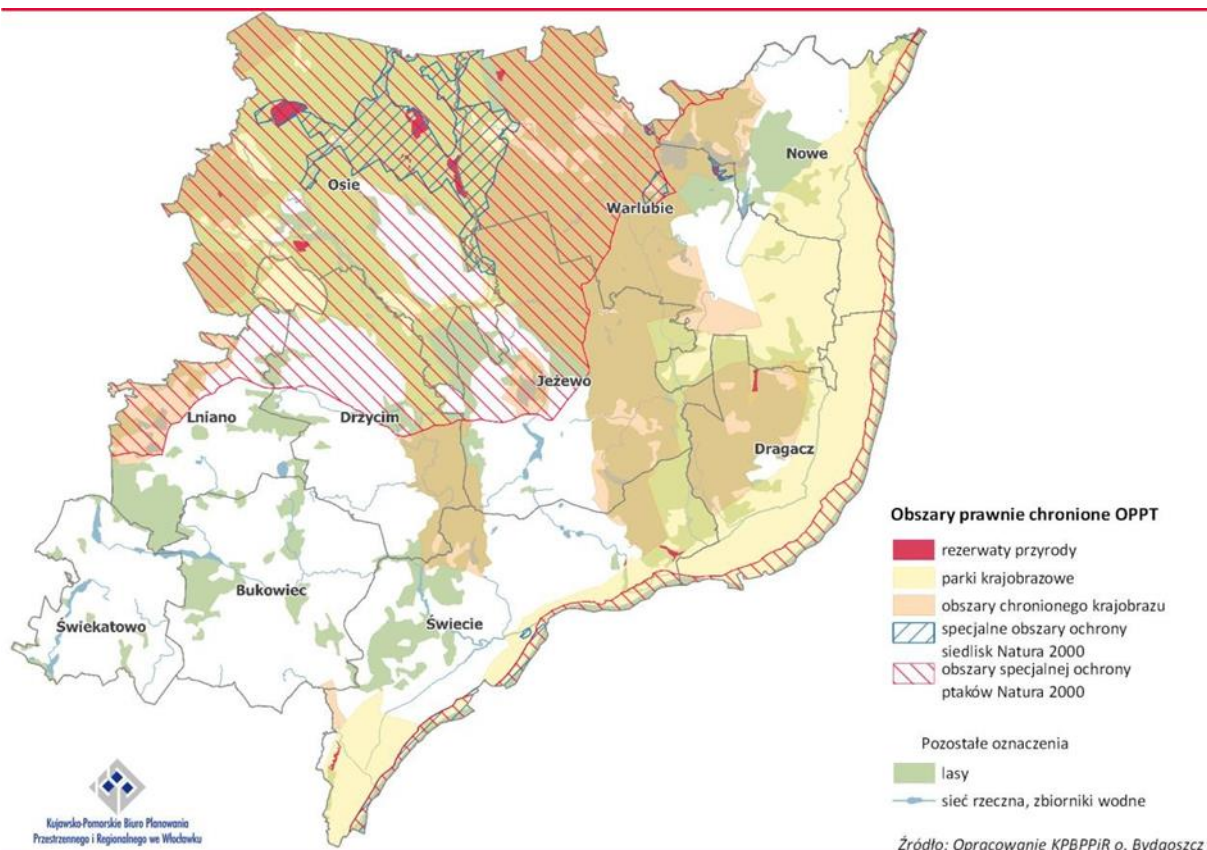
PLH220033 Dolna Wisła fragment położony jest w gminie Nowe. Posiada plan zadań ochronnych na podstawie Zarządzenia Regionalnego Dyrektora Ochrony Środowiska w Bydgoszczy i Regionalnego Dyrektora Ochrony Środowiska w Gdańsku z dnia 31 marca 2015 r. w sprawie ustanowienia planu zadań ochronnych dla obszaru Natura 2000 Dolna Wisła PLH220033 (Dz. Urz. Woj. Kuj-Pom. poz. 1185).

PLB220009 Bory Tucholskie częściowo położony na terenie powiatu świeckiego w gminach Drzycim, Nowe, Jeżewo, Osie, Lniano i Warlubie. Posiada opracowany plan zadań ochronnych na podstawie Zarządzenia Regionalnego Dyrektora Ochrony Środowiska w Gdańsku i Regionalnego Dyrektora Ochrony Środowiska w Bydgoszczy z dnia 31 marca 2015 r. w sprawie ustanowienia planu zadań ochronnych dla obszaru Natura 2000 Bory Tucholskie PLB220009 (Dz. Urz. Woj. Kuj-Pom. poz. 1183 z 2018 r.).

Mapa 3 Lesistość w gminach województwa kujawsko-pomorskiego



Mapa 4 Obszary prawnie chronione w OPPT



2.3 Turystyka

O atrakcyjności turystycznej OPPT Świecie decydują m.in. walory krajobrazowe związane przede wszystkim ze strefą krawędziową doliny Wisły, zwarte kompleksy leśne, (które to stanowić mogą fundament do rozwoju turystyki pobytowej, czy też turystyki kwalifikowanej), a także pewne bogactwo kulturowe obszaru (m.in. pozostałości zamków krzyżackich, zabytkowe kościoły, pozostałości średniowiecznego założenia miejskiego w Nowem i kultury mennonickiej np. w Chrystkowie, obiekty hydrotechniczne w postaci hydroelektrowni, czy też zabytkowej pompowni). Mimo ograniczonych możliwości do generowania ruchu turystycznego w znacznej skali nie powinno się jednak rezygnować z ich promowania. Dostęp do walorów przyrodniczych i kulturowych ułatwiają liczne szlaki turystyczne, zarówno piesze i rowerowe, w tym korytarz ponadregionalnego szlaku, tj. Wiślanej Trasy Rowerowej. Obecność rzeki Wdy i towarzyszącego jej zagospodarowania turystycznego sprzyja natomiast uprawianiu turystyki i rekreacji wodnej. Stan rozwoju bazy noclegowej na obszarze można uznać za nieodpowiadający obecnemu zapotrzebowaniu. Miejsca noclegowe w 2023 r. na 1 000 ludności w powiecie świeckim - 7,8⁴ przy 108,7 miejsc noclegowych w powiecie aleksandrowskim (najwięcej miejsc noclegowych wśród powiatów) i najmniejszej ilości miejsc noclegowych w powiecie rypińskim – 2,3. Należy zauważyć, że obszar prowadzenia polityki terytorialnej dla OPPT Świecie to wszystkie gminy powiatu świeckiego poza Gminą Pruszcz, która została wliczona do sporządzonej analizy. Poza Świeciem, baza noclegowa skupia się w miejscowości Tleń, kojarzonej z obecnością funkcjonujących ośrodków wypoczynkowych. W kontekście obsługi ruchu turystycznego nieprzeceniona jest rola miejscowości, w których organizowane są wszelkiego rodzaju imprezy prowadzone w sposób cykliczny, cechujących się renomą i rozpoznawalnością nie tylko w skali kraju, ale też poza jego

⁴ <https://kujawy-pomorzec.info/artykuly/w-województwie-kujawsko-pomorskim-w-2023-r-nocowalo-wiecej-turystow-niz-w-roku-poprzednim> (dostęp 06.10.2024 r.)

granicami, czego przykładem jest Festiwal Smaków odbywający się w Grucznie, czy Blues na Świecie Festival Pomorza i Kujaw oraz Bart Festiwal Orkiestry Dęte organizowany w Świeciu.

Na wysoki poziom atrakcyjności turystycznej OPPT Świecie wpływa zlokalizowanie na jego obszarze terenów zespołów pałacowo – parkowych, dworskich i folwarcznych zlokalizowanych: w Polednie, Jastrzębiu, Rulewie, Michalu – „Biała Karczma”, zespołów zabytkowych o szczególnych walorach przyrodniczych m.in. w miejscowościach: Gródek, Bedlenki, Sartowice, Laskowice.⁵

W zakresie walorów przyrodniczych które stanowią liczne rezerваты przyrody (np. Jezioro Piaseczno, Rezerwat Grabowiec, Rezerwat Biosfery Bory Tucholskie), ścieżki dydaktyczne, pomniki przyrody obszar OPPT Świecie jest chętnie odwiedzany przez weekendowych turystów poszukujących wytchnienia na łonie przyrody.⁶

W celu stworzenia niezbędnej bazy noclegowej wraz z atrakcyjną infrastrukturą w postaci skwerów, parków z małą infrastrukturą sprzyjającą aktywnemu wypoczynkowi za ważne uznaje się tworzenie nowych obiektów, połączeń za pośrednictwem ścieżek rowerowych, tworzenie atrakcyjnych przestrzeni oraz poprawę funkcjonalności terenów już zagospodarowanych na obszarze OPPT Świecie.

2.4 Transport

2.4.1. Sieć transportowa

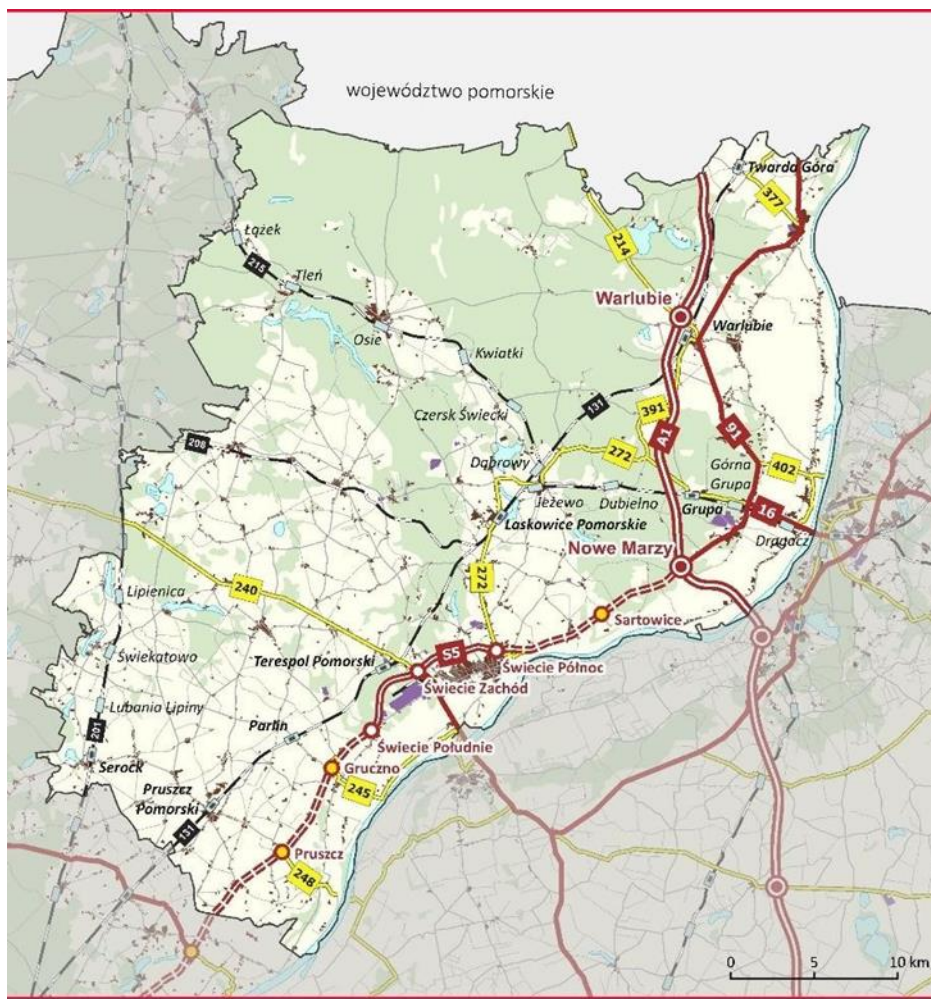
Pod względem infrastruktury drogowej najważniejszymi trasami przecinającymi analizowany obszar są: autostrada A1 oraz droga krajowa nr 5. Autostrada A1 to główny, krajowy korytarz relacji północ- południe odbierający ruch generowany m.in. poprzez aglomeracje Trójmiasta, Torunia, Łodzi i Górnośląski Okręg Przemysłowy, natomiast DK5 (S5) łączy środkową i południowo-zachodnią część kraju (m.in. aglomeracje Bydgoszczy, Poznań i Wrocławia) z Trójmiastem (w tym portami morskimi – pośrednio przez A1). Obsługa opisywanego OPPT Świecie przy wykorzystaniu tych dróg odbywa się za pośrednictwem 2 węzłów autostradowych (Warlubie i Nowe Marzy) oraz 6 węzłów na drodze ekspresowej S5 (Pruszcz, Gruczno, Świecie Południe, Świecie Zachód, Świecie Północ, Sartowice). W transporcie międzynarodowym obie drogi zaliczane są, jako składowe Transeuropejskiej sieci transportowej TEN-T (A1 w sieci bazowej, DK5/S5 w kompleksowej). Poza ww. drogami krajowymi przez analizowany teren przebiegają drogi krajowe o nr 91 (Gdańsk – Świecie – Podwarpie) oraz 16 (Dolna Grupa – Olsztyn – granica państwa). Co ważne, w przebiegach dróg krajowych (A1, DK91 i DK16) znajdują się mosty na Wiśle. Następnym elementem sieci drogowej są drogi wojewódzkie. Pod tym względem wyróżnić można DW240 komunikującą Chojnice, Tucholę i Świecie z DK5/S5 odpowiadającą lokalnie za kanalizowanie ruchu generowanego w zachodniej części obszaru (gminy Lniano, Bukowiec i Drzycim). Pozostałe drogi tj. DW272 i DW391 odpowiadają za dostępność centralnej części OPPT, za pośrednictwem DW207, DW245, DW248 i DW402 obsługiwane są mniejsze miejscowości położone w Dolinie Dolnej Wisły natomiast DW214 i DW377 przyjmują ruch lokalny w gminach Warlubie i Nowe wraz z dostępem do obszarów znajdujących się w południowej części województwa pomorskiego. Drogi będące w zarządzie samorządów powiatowych i gminnych pełnią rolę dostępową do ww. składowych sieci z obszarów znajdujących się w większej odległości od głównych korytarzy transportowych, pełniąc w tym układzie największą rolę w przypadku stosunkowo słabiej zaludnionej, północnej części omawianego terenu (gminy Osie i Warlubie). Oprócz infrastruktury drogowej przez analizowany obszar przebiega szereg linii kolejowych. Niewątpliwie najważniejszą z nich jest magistralna linia kolejowa o nr 131 w relacji Chorzów Batory – Tczew (- Trójmiasto). Dla mieszkańców OPPT Świecie za główne punkty dostępowe w przewozach pasażerskich należy uznać stacje kolejowe w Pruszczu, Terespolu Pomorskim, Warlubiu oraz Laskowicach.

⁵ <https://www.csw.pl/aktualnosci/dla-turysty/atracje/2017/01/12/zespoły-palacowo-parkowe-dworskie-i-folwarcze-na-terenie-powiatu-swieckiego/> (dostęp 06.10.2024 r.)

⁶ <https://www.csw.pl/dla-turysty/przyroda/> (dostęp 06.10.2024 r.)

Zauważalną niedogodnością w kontekście zapewnienia możliwie optymalnej a zarazem najwygodniejszej dla pasażerów obsługi w komunikacji kolejowej jest znaczne oddalenie punktu obsługi pasażerskiej od miasta Świecie (stacja Terespol Pomorski – ok. 7 km od centrum). Kolejną ważną dla mieszkańców OPPT Świecie linią jest LK201 Nowa Wieś Wielka – Gdynia Port. Jest to ważny ciąg komunikacyjny w kontekście obsługi zachodniej części obszaru (okolice miejscowości Serock, Świekatowo i Błądzim) a zarazem dostępu do aglomeracji bydgoskiej. Pozostałe linie kolejowe przebiegające przez omawiany teren to ciągi o numerach 208 i 215 są przykładami linii o znaczeniu lokalnym. Warto nadmienić, iż przez analizowany obszar przebiega międzynarodowa droga wodna MDW E40 i E70 Morze Bałtyckie – Morze Czarne (w korycie rzeki Wisły).

Mapa 5 Najważniejsze elementy sieci transportowej OPPT



Infrastruktura transportowa w OPPT
stan na VII 2022 r.

- | | | | |
|---|---|--|---|
| <p>infrastruktura drogowa:</p> <ul style="list-style-type: none"> autostrady drogi ekspresowe drogi ekspresowe (w budowie) drogi krajowe drogi wojewódzkie drogi powiatowe drogi gminne | <p>węzły drogowe:</p> <ul style="list-style-type: none"> autostradowy na drodze ekspresowej na drodze ekspresowej (w budowie) | <p>infrastruktura kolejowa:</p> <ul style="list-style-type: none"> linie kolejowe punkty obsługi pasażerskiej na liniach kolejowych wykorzystywanych w ruchu pasażerskim: stacje kolejowe przystanki osobowe | <p>inne oznaczenia:</p> <ul style="list-style-type: none"> wody powierzchniowe lasy pozostałe obszary <p>obszary antropogeniczne:</p> <ul style="list-style-type: none"> mieszkaniowe przemysłowe |
|---|---|--|---|



Źródło: Opracowanie KPBPPIR o. Bydgoszcz na podstawie danych GDDKiA, ZDW, PKP PLK, Open Street Map oraz BDOT10K.

2.4.2. Drogi rowerowe

Intensywny rozwój gospodarczy wywiera znaczny wpływ na środowisko, eksploatację zasobów naturalnych, jakość powietrza. Przejawia się to m.in. wysoką emisją gazów i innych zanieczyszczeń, problemami z odprowadzaniem wód opadowych, problemami ze składowaniem i przetwarzaniem odpadów, nadmierną

emisją hałasu. Wpływa to obniżenie jakości życia mieszkańców, ale także na straty finansowe, jakie ponoszą samorządy i podmioty gospodarcze. W związku z pogarszającym się stanem środowiska coraz częściej mówi się o zasadach prawidłowej gospodarki zasobami przyrody oraz ochronie zdrowie ludzkiego. Ochrona środowiska i przeciwdziałanie zmianom klimatu jest jednym z głównych priorytetów Unii Europejskiej, przez co konieczne jest podejmowanie działań na rzecz wypełnienia postawionych przed Polską wymogów w tym zakresie. W związku z tym konieczne jest przeprowadzenie działań, które mają przyczynić się do ograniczenia niskiej emisji i poprawy stanu środowiska naturalnego. Rosnąca skala aktywności człowieka, a przede wszystkim postępująca globalizacja powodują, że przemieszczanie się ludzi i ładunków jest procesem, który przybiera na sile. Jednocześnie transport zmotoryzowany jest tą formą aktywności człowieka, która powoduje znaczące starty w środowisku. Przede wszystkim emisja zanieczyszczeń transportowych powoduje negatywne konsekwencje dla powietrza atmosferycznego. Zanieczyszczenia komunikacyjne są jedną z głównych przyczyn zanieczyszczeń powietrza, co związane jest ze stale rosnącą liczbą samochodów, rozwojem regionu a także potrzebą przemieszczania się pomiędzy ośrodkami na obszarze OPPT Świecie. Równocześnie zauważa się trend w zmianie nawyków transportowych i rosnącą popularność alternatywnej formy przemieszczania się w stosunku do transportu zmotoryzowanego, mianowicie poruszania się rowerem.

Aby rozwijał się transport rowerowy i aby nastąpiło szersze wykorzystanie transportu niezmotoryzowanego należy stworzyć odpowiednią infrastrukturę umożliwiającą dostęp do miejsc pracy i usług, poprzez połączenia z obiektami użyteczności publicznej oraz należy stworzyć funkcjonalną i zapewniającą bezpieczeństwo użytkownikom infrastrukturę rowerową w postaci m.in. wiat postojowych, parkingów, stojaków rowerowych, oznaczeń poziomych, oświetlenia.

Zmiana schematów mobilności miejskiej w kierunku mobilności bardziej zrównoważonej (większy udział transportu niezmotoryzowanego), popularyzacja ruchu rowerowego, wzrost świadomości społecznej, zachęcenie do aktywnej formy wypoczynku i turystyki lokalnej dzięki wykorzystaniu środka transportu w postaci roweru może nastąpić jedynie dzięki spójnym, bezpiecznym i atrakcyjnym trasom rowerowym oraz połączeniu miasta z obszarami podmiejskimi i trasami prowadzącymi do obiektów i atrakcji turystycznych.

W zakresie rozwoju transportu rowerowego na terenie województwa zidentyfikowano potrzeby związane z likwidacją luk w istniejącej sieci infrastruktury rowerowej, potrzeby infrastrukturalne na obszarach miejskich, w tym także potrzeby związane z realizacją dróg rowerowych w relacji obszary wiejskie – miasto, w celu zwiększenia dostępu do usług publicznych oraz potrzeby związane z rozwojem infrastruktury rowerowej poprawiającej dostępność do obiektów i atrakcji turystycznych.

Na terenie OPPT Świecia identyfikuje się głównie potrzeby związane z likwidacją luk w istniejącej sieci infrastruktury rowerowej oraz potrzeby służące połączeniu miast i miejscowości, znajdujących się na terenie OPPT, z obszarami wiejskimi. Niedobory w zakresie dróg rowerowych związane są także z brakiem małej infrastruktury towarzyszącej drogom rowerowym. Budowa kluczowych odcinków dróg rowerowych wpłynie przede wszystkim na zwiększenie spójności sieci dróg rowerowych i poprawę bezpieczeństwa ruchu. Potrzeby związane są także z poprawą bezpieczeństwa drogi DW 240.

2.5. Demografia

OPPT Świecie na koniec roku 2020 zamieszkiwany był przez 89,1 tys. osób (4,3% ludności województwa) - według danych GUS. W okresie ubiegłej dekady (2010-2020) liczba jego mieszkańców spadła o 1,2% (tracąc relatywnie mniej mieszkańców, niż przeciętnie całe województwo – 1,8%). Spadki wystąpiły w miastach

(łącznie ok. 1,7 tys.), natomiast na obszarach wiejskich nastąpił przyrost mieszkańców (ok. 630 osób). Zdecydowana większość mieszkańców zamieszkiwała obszary wiejskie (65,0%), a ich udział w okresie 2010-2020 wzrósł o 1,5 pkt. proc. W roku 2020 najwięcej osób mieszkało w gminie miejsko-wiejskiej Świecie (33,9 tys. – koncentrując 34,3% mieszkańców OPPT Świecie), natomiast najmniej w gminie Świekatowo (3,6 tys. – stanowiąc 3,7% mieszkańców tego obszaru).

Spośród 10 gmin w granicach OPPT Świecie 5 zanotowało spadek liczby mieszkańców w okresie 2010-2020 (największy wystąpił w gminie Nowe – na poziomie 6,7%) z kolei 5 zanotowało wzrost (największy wystąpił w gminie Świekatowo – na poziomie 3,4%). Biorąc pod uwagę dalsze trendy rozwoju demograficznego OPPT Świecie wynikające z prognozy demograficznej GUS na lata 2017-2030, należy spodziewać się dalszego spadku liczby mieszkańców. W roku docelowym prognozy, populacja OPPT Świecie wynosić ma 88,3 tys. mieszkańców, co oznaczałoby spadek na poziomie 1,7% w stosunku do roku 2020.⁷

W strukturze wieku mieszkańców OPPT Świecie obserwuje się zmiany przejawiające się spadkiem udziału mieszkańców w wieku przedprodukcyjnym (z 20,8% do 19,0% w okresie 2010-2020) oraz produkcyjnym (z 65,0% do 60,6%) przy intensywnym wzroście udziału grupy poprodukcyjnej (z 14,2% do 20,4%) – co oznacza, iż społeczeństwo obszaru wyraźnie się starzeje.

Liczba mieszkańców OPPT Świecie w wieku poprodukcyjnym według stanu na rok 2020 wynosiła 18,2 tys. Populacja tej grupy dynamicznie wzrasta, co potwierdza zmiana aż o 42,2% w okresie 2010-2020 (przyrost o 5,4 tys. osób). Według przytoczonej powyżej prognozy demograficznej, proces starzenia się ludności OPPT Świecia będzie się pogłębiał – czego skutkiem będzie m.in. wzrost liczby mieszkańców w grupie poprodukcyjnej do 21,5 tys. w roku 2030 (stanowiącej wtenczas 24,4% ogółu ludności). Zmiany zajdą także w grupie mieszkańców w wieku 80+, których populacja w okresie 2020-2030 zwiększy się o 41,3% i docelowo wynosić ma 3,0 tys. osób.

Wśród niekorzystnych zmian demograficznych należy wyróżnić kurczącą się populację mieszkańców w wieku przedprodukcyjnym. W roku 2020 ich liczba wynosiła 16,9 tys., zmniejszając się w okresie 2010-2020 o 10,0% (spadek o 1,9 tys.). Według prognozy demograficznej, w obecnej dekadzie należy się spodziewać dalszego spadku liczby mieszkańców w tej grupie – do poziomu 15,7 tys. osób w roku 2030 (stanowiącej wtenczas 17,8%). Szczególnie niekorzystne są spadki wśród najmłodszych grup wiekowych. Liczebność grupy dzieci w wieku żłobkowym (0-2 lata) zmniejszyła się w okresie 2010-2020 aż o 22,5% (blisko 750 osób), natomiast grupy dzieci w wieku przedszkolnym o 8,2% (ok. 320 osób).

Na OPPT Świecie obserwuje się pogarszanie się wskaźnika przyrostu naturalnego, spowodowane wyhamowaniem współczynnika urodzeń (co oznacza wolniejszą reprodukcję) oraz rosnącymi wartościami współczynnika zgonów (co oznacza większą umieralność mieszkańców) – niemniej jednak dynamika wzrostu zgonów jest wolniejsza, aniżeli dynamika spadku współczynnika urodzeń.

Saldo migracji w okresie 2010-2020 przyjmowało wartości ujemne, co oznacza, że więcej osób wymeldowało się, aniżeli zameldowało na jego terenie na pobyt stały.⁸ W bilansie migracyjnym za okres 2016-2020 OPPT Świecie stracił z tego powodu łącznie ok. 750 mieszkańców, natomiast w ciągu całej dekady (nie wliczając roku 2015) ok. 1,3 tys. Tempo utraty mieszkańców w wyniku migracji wzrosło, o czym świadczy spadek wartości średniorocznego salda migracji z poziomu -107 osób

⁷ W porównaniu ze stanem liczby ludności na rok 2020 przewidzianym w prognozie

⁸ Analizowano migracje na pobyt stały w ujęciu gminnym zarówno w ruchu wewnętrznym jak i zagranicznym – co oznacza, że liczone są także migracje pomiędzy jednostkami w obrębie analizowanego obszaru. Jednocześnie z uwagi na brak danych w Banku Danych Lokalnych GUS o migracjach długookresowych za rok 2015, w niniejszej analizie pominięto tenże rok

w okresie 2010-2014 do -150 osób w okresie 2016-2020.

Tabela 1 Liczba ludności i struktura ekonomicznych grup wieku w 2010 r. i 2020 r.

Jednostka	Liczba mieszkańców (osoby)		Udział mieszkańców według poszczególnych grup wiekowych (%)						
			przedprodukcyjny		produkcyjny		poprodukcyjny		
	2010	2020	2010	2020	2010	2020	2010	2020	
OPPT Świecia	90 258	89 145	20,8	19,0	65,0	60,6	14,2	20,4	
Gminy	Bukowiec	5 190	5 130	22,5	20,9	64,5	60,5	13,0	18,6
	Dragacz	7 134	7 190	20,8	19,4	66,2	60,8	12,9	19,8
	Drzycim	5 047	4 889	22,1	20,0	64,5	62,2	13,4	17,8
	Jeżewo	7 939	8 055	21,8	20,3	64,7	61,0	13,5	18,7
	Lniano	4 213	4 312	22,7	20,5	64,0	61,1	13,3	18,4
	Nowe	10 833	10 103	19,6	17,7	64,7	60,7	15,7	21,6
	Osie	5 404	5 511	21,9	19,1	64,1	62,0	14,0	18,9
	Świecie	34 316	33 851	19,6	18,1	65,6	59,5	14,8	22,4
	Świekatowo	3 522	3 640	22,9	19,4	63,1	63,4	14,1	17,2
	Warlubie	6 660	6 464	22,7	19,6	64,6	61,9	12,7	18,5
Województwo kujawsko-pomorskie	2 098 711	2 061 942	19,4	18,0	64,7	59,9	16,0	22,1	

Źródło: Opracowanie KPBPIR o. Bydgoszcz na podstawie BDL GUS

2.6. Przedsiębiorczość

Na terenie OPPT Świecie w 2020 r. funkcjonowało 7 299 podmiotów gospodarczych wpisanych do rejestru REGON (stanowiło to 3,5% wszystkich podmiotów działających w województwie kujawsko-pomorskim). W przeliczeniu na 1 tys. mieszkańców dawało to wartość 81,9 podmiotów, co obejmowało 80,5% wartości wskaźnika dla całego regionu i 67,2% wartości dla kraju. Wskaźnik ten w latach 2010-2020 cechował się przeciętnym wzrostem wartości na tle całego województwa.

Wartości udziału liczby pomiotów gospodarczych wpisanych do rejestru REGON na 1 tys. mieszkańców w poszczególnych gminach będących w zasięgu OPPT Świecie cechują się dużą rozpiętością – od wartości 100,3 podmiotów na 1 tys. osób w gminie Dragacz i 98,0 w gminie Świecie do zaledwie 63,6 w gminie Warlubie, 62,2 w gminie Bukowiec i 61,5 w gminie Nowe. W żadnej gminie z terenu OPPT Świecie wartość omawianego wskaźnika nie przekraczała w 2020 r. wartości dla całego województwa lub kraju.

Liczba osób fizycznych prowadzących działalność gospodarczą na terenie analizowanego OPPT Świecie w 2020 r. wynosiła 5 404. W przeliczeniu na 100 osób w wieku produkcyjnym przyjmowała stosunkowo niską wartość, wynoszącą 10,0 podmiotów na 100 osób w wieku produkcyjnym. Wartość wskaźnika dla OPPT Świecie stanowiła 79,8% wartości dla województwa i 68,4% wartości dla kraju. Wskaźnik ten w latach 2012-2020 cechował się przeciętnym wzrostem wartości na tle regionu.

Podobnie jak w przypadku ogólnego wskaźnika przedsiębiorczości, w przypadku wskaźnika liczby osób fizycznych prowadzących działalność gospodarczą na 100 osób w wieku produkcyjnym, w poszczególnych gminach obserwuje się występowanie dużego zróżnicowania wartości – od tylko 7,4

podmiotów na 100 osób w wieku produkcyjnym w gminie Nowe (6. najniższa wartość w regionie) do 13,5 w gminie Dragacz (jedyna wartość na OPPT Świecie przekraczająca wartość wskaźnika dla całego województwa).

Tabela 2 Podmioty gospodarcze wpisane do rejestru REGON na terenie OPPT Świecie w 2020 r.

Jednostka	Podmioty gospodarcze wpisane do rejestru REGON		Osoby fizyczne prowadzące działalność gospodarczą		
	Liczba	Na 1 tys. ludności	Liczba	Na 100 osób w wieku produkcyjnym	
OPPT Świecia	7 299	81,9	5 404	10,0	
Gminy	Bukowiec	319	62,2	243	7,8
	Dragacz	721	100,3	589	13,5
	Drzycim	332	67,9	250	8,2
	Jeżewo	576	71,5	438	8,9
	Lniano	298	69,1	241	9,1
	Nowe	621	61,5	453	7,4
	Osie	432	78,4	305	8,9
	Świecie	3 318	98,0	2 321	11,5
	Świekatowo	271	74,5	236	10,2
	Warlubie	411	63,6	328	8,2
Województwo kujawsko-pomorskie	209 750	101,7	154 623	12,5	

Źródło: Opracowanie KPBPIR o. Bydgoszcz na podstawie BDL GUS

Dla wspierania rozwoju przedsiębiorczości - przyciągania nowych inwestorów, a także tworzenia możliwości rozwoju dla obecnie funkcjonujących podmiotów, które mogłyby rozwijać swoją działalność - istotnym jest tworzenie na danym obszarze terenów inwestycyjnych dedykowanych działalności gospodarczej oraz funkcjonowanie infrastruktury biznesowej, w tym m.in. inkubatorów przedsiębiorczości, ośrodków wspierających przedsiębiorczość, świadczącej usługi dla biznesu. Obecnie w zakresie infrastruktury biznesowej na obszarze OPPT Świecie działają dwa parki przemysłowo-technologiczne oferujące wielkopowierzchniowe tereny inwestycyjne o znaczeniu ponadlokalnym - Vistula Park I i Vistula Park II o łącznej powierzchni 54,5 ha⁹, które stanowią istotny potencjał rozwojowy obszaru. Instytucja zarządzająca terenami inwestycyjnymi Vistula Park Świecie (Strefy Rozwoju Gospodarczego Vistula Park) oraz Stowarzyszenie Wspierania Rozwoju Gospodarczego Ziemi Świeckiej „Inkubator Przedsiębiorczości” są ważnymi podmiotami wspierającymi przedsiębiorców. Wsparcia lokalnym przedsiębiorcom udzielać może również Stowarzyszenie Lokalna Grupa Działania "Gminy Powiatu Świeckiego". OPPT Świecie, podobnie jak całe województwo kujawsko-pomorskie, znajduje się w obszarze działania Pomorskiej Specjalnej Strefy Ekonomicznej. Obecny zasób terenów inwestycyjnych, poza gminą Świecie, zlokalizowany jest głównie w gminach Dragacz, Jeżewo i Warlubie. Szczególnie predysponowane do rozwoju przestrzeni inwestycyjnych, poza dalszym rozwojem już obecnie istniejących parków inwestycyjnych w gminie Świecie, są tereny znajdujące się w sąsiedztwie węzła autostradowego Nowe Marzy w gminie Dragacz (połączenie autostrady A1 z drogą S5), które stanowić mogą znaczący bodziec dla rozwoju potencjałów endogenicznych analizowanego OPPT Świecie (m.in. Vistula Park III Sartowice). Obok wymienionych lokalizacji także pozostałe gminy wchodzące w skład OPPT podejmują działania mające za zadanie stworzenie terenów inwestycyjnych i zwiększenie liczby nowych miejsc pracy. Rozwojowi przedsiębiorczości sprzyjają także

⁹ <https://investinswiecie.pl/>

działania ukierunkowane na poprawę jakości kształcenia zawodowego oraz rozwój kompetencji kluczowych u uczniów, wzmacniający ich przyszłą aktywność zawodową.

2.7. Bezrobocie rejestrowane

W 2021 r. na terenie OPPT Świecie były 1 893 zarejestrowane osoby bezrobotne. Poziom bezrobocia na analizowanym obszarze należy do jednych z niższych w regionie i utrzymuje się poniżej średniej dla województwa – w 2021 r. udział zarejestrowanych osób bezrobotnych w liczbie ludności w wieku produkcyjnym dla tego obszaru wynosił zaledwie 3,5%.

Generalnie struktura grupy zarejestrowanych osób bezrobotnych pod względem grup wymagających szczególnego wsparcia na rynku pracy¹⁰ na terenie analizowanego OPPT Świecie kształtowała się stosunkowo pozytywnie. Udział bezrobotnych kobiet w liczbie kobiet w wieku produkcyjnym w 2021 r. dla OPPT Świecie przyjmował bardzo niską wartość na tle całego województwa - wynosił tylko 4,9% wobec 6,4% dla regionu. W grupie osób bezrobotnych 480 osób stanowiły kobiety, które nie podjęły zatrudnienia po urodzeniu dziecka, co obejmowało ¼ wszystkich bezrobotnych (25,4%) oraz prawie 40% bezrobotnych kobiet (39,7%). Pomimo znacznych udziałów w strukturze osób bezrobotnych ta grupa stanowiła tylko 1,9% wszystkich kobiet w wieku produkcyjnym na analizowanym OPPT Świecie (dla regionu było to 2,3%). Analizowany obszar cechował się stosunkowo niskim udziałem osób długotrwale bezrobotnych¹¹ w liczbie osób w wieku produkcyjnym - w 2021 r. wynosił 1,5%, natomiast dla województwa 2,6%, choć należy zaznaczyć, że grupa ta stanowiła 42,6% całkowitej liczby osób bezrobotnych (807 osób). Wśród zarejestrowanych osób bezrobotnych przede wszystkim przeważały osoby z wykształceniem gimnazjalnym lub niższym (ich udział w całkowitej liczbie osób bezrobotnych w 2021 r. wynosił 36,1%). Kolejną najliczniejszą grupę stanowiły osoby bezrobotne z wykształceniem zasadniczym zawodowym/branżowym I stopnia (27,2%). Dodatkowo osoby bez kwalifikacji zawodowych obejmowały ponad ⅓ wszystkich osób bezrobotnych (36,9%, 698 osób). Do grupy osób w szczególnej sytuacji na rynku pracy należą także osoby bezrobotne do 25. roku życia – w 2021 r. udział tej grupy wiekowej osób bezrobotnych w ogólnej liczbie mieszkańców obszaru w wieku 18-24 lata był stosunkowo niski na tle całego województwa i wynosił 4,2% (dla regionu 4,7%), natomiast w strukturze osób bezrobotnych ta grupa wiekowa stanowiła 14,9% (282 osoby). Druga istotna grupa wiekowa to osoby bezrobotne powyżej 50. roku życia, które w 2021 r. stanowiły ponad ¼ wszystkich zarejestrowanych na OPPT Świecie osób bezrobotnych (25,6%, 485 osób), a udział tej grupy osób bezrobotnych wśród wszystkich mieszkańców OPPT Świecie w odpowiadającej grupie wiekowej¹² był stosunkowo niski – 3,5% wobec 4,9% dla regionu. W większości gmin wchodzących w skład analizowanego OPPT Świecie (poza gminą Nowe gdzie udział osób bezrobotnych w liczbie ludności w wieku produkcyjnym wynosił w 2021 r. 5,3%) poziom bezrobocia był niższy niż przeciętnie w województwie (5,1%) – w pozostałych gminach wskaźnik ten przyjmował wartości między 4,8% w gminie Warlubie a 2,3% w gminie Lniano. Generalnie udział osób bezrobotnych w liczbie ludności w wieku produkcyjnym na tym obszarze przyjmuje jedne z niższych wartości w województwie, a zwłaszcza dotyczy to gmin Lniano i Osie, które znajdowały się wśród 10 gmin o najniższych wartościach tego wskaźnika.

¹⁰ Opracowano na podstawie danych pochodzących z publikacji „Informacja o bezrobociu w miastach i gminach województwa kujawsko-pomorskiego w 2021 roku” (WUP Toruń) oraz BDL GUS

¹¹ Powyżej 12 miesięcy

¹² Kobiety w wieku 50-59 lat i mężczyźni w wieku 50-64 lata

Tabela 3 Bezrobocie rejestrowane na terenie OPPT Świecie w 2010 r. i 2021 r.

Jednostka	Liczba zarejestrowanych osób bezrobotnych (osoby)				Udział zarejestrowanych osób bezrobotnych w liczbie osób w wieku produkcyjnym (%)						
	mężczyźni		kobiety		ogółem		mężczyźni		kobiety		
	2010	2021	2010	2021	2010	2021	2010	2021	2010	2021	
OPPT Świecia	2 975	683	3751	1 210	11,5	3,5	9,6	2,4	13,6	4,9	
Gminy	Bukowiec	165	39	217	65	11,4	3,4	9,1	2,4	14,1	4,6
	Dragacz	242	76	296	118	11,4	4,5	9,6	3,3	13,5	5,9
	Drzycim	183	35	226	70	12,6	3,5	10,4	2,1	15,1	5,2
	Jeżewo	229	78	347	106	11,2	3,8	8,2	3,0	14,7	4,7
	Lniano	94	28	158	32	9,3	2,3	6,6	2,0	12,3	2,6
	Nowe	557	123	603	195	16,6	5,3	14,9	3,8	18,5	7,0
	Osie	166	26	209	60	10,8	2,5	9,0	1,4	12,9	3,9
	Świecie	987	191	1267	394	10,0	2,9	8,4	1,8	11,7	4,2
	Świekatowo	127	32	103	36	10,4	2,9	10,4	2,5	10,3	3,5
	Warlubie	225	55	325	134	12,8	4,8	9,8	2,6	16,3	7,3
Województwo kujawsko-pomorskie	61 861	25 273	75 696	36 588	10,3	5,1	3,5	3,9	11,7	6,4	

Źródło: Opracowanie KPBPIR o. Bydgoszcz na podstawie BDL GUS

2.8. Pomoc społeczna i świadczenia na rzecz rodziny

W 2020 r. ze środowiskowej pomocy społecznej korzystało 6 111 mieszkańców OPPT Świecie, zatem ponad dwukrotnie mniej niż w 2010 r. Spadek korzystających z pomocy społecznej w OPPT był większy niż przeciętnie w regionie: 53,5% wobec 49,1%. Mimo to, zasięg korzystania z pomocy społecznej nadal kształtował się tu na nieco wyższym poziomie niż przeciętnie w województwie. W 2020 r. udział beneficjentów pomocy społecznej w ogólnej liczbie ludności wyniósł 6,9% (dla województwa 6,0%). Biorąc pod uwagę rozkład przestrzenny wskaźnika zauważa się, że najwyższym odsetkiem korzystających z pomocy społecznej, równym 8,0%, charakteryzują się gminy Bukowiec i Dragacz. Najniższe wartości wskaźnika zanotowano w gminach Świekatowo (5,1%) i Lniano (5,2%).

W OPPT Świecie w 2020 r. zasiłek rodzinny otrzymywały 2 583 rodziny, a objętych nim było 5 124 dzieci w wieku do 17 lat. Od 2010 r. zauważalny jest znaczny spadek zarówno liczby rodzin korzystających ze świadczenia, jak i liczby dzieci, na które rodzice otrzymują zasiłek, ciągle jednak udział dzieci, na które rodzice otrzymują zasiłek w ogólnej liczbie dzieci w tym wieku jest wyższy niż przeciętnie w województwie (30,3% wobec 26,7%). W obrębie analizowanego OPPT Świecie gminami o najwyższym odsetku omawianego wskaźnika były Świekatowo (36,7%) i Warlubie (35,2%), najniższą wartość wskaźnika zanotowano w gminach Świecie (26,3%) i Dragacz (29,5%).

Tabela 4 Pomoc społeczna i świadczenia na rzecz rodziny w OPPT Świecie

Jednostka	Udział korzystających ze środowiskowej pomocy społecznej w ludności ogółem (%)		Udział dzieci w wieku do 17 lat, na które rodzice otrzymują zasiłek rodzinny w ogólnej liczbie dzieci w tym wieku (%)		
	2010	2020	2010	2020	
OPPT Świecia	14,6	6,9	45,8	30,3	
Gminy	Bukowiec	15,8	8,0	53,9	32,0
	Dragacz	16,9	8,0	51,1	29,5
	Drzycim	17,8	7,9	47,9	32,5

Jeżewo	11,4	6,7	43,5	30,5
Lniano	20,7	5,2	55,2	31,8
Nowe	15,5	6,2	46,2	34,6
Osie	14,8	5,5	52,2	31,2
Świecie	12,1	7,0	37,2	26,3
Świekatowo	19,9	5,1	58,1	36,7
Warlubie	16,4	7,5	54,8	35,2
Województwo kujawsko-pomorskie	11,6	6,0	41,9	26,7

Źródło: Opracowanie KPBPIR o. Bydgoszcz na podstawie danych GUS

Włączenie społeczne, wspieranie aktywizację mieszkańców OPPT Świecie, odpowiednio przygotowane kadry oświatowe oraz atrakcyjna oferta edukacyjna pod względem nauki przedsiębiorczości, promowania postaw prospołecznych i inspirujący wpływ na dzieci i młodzież poprzez szeroki wachlarz zajęć, warsztatów pozwoli uniknąć kształtowania postaw o wysokim poziomie oczekiwań wobec instytucji udzielających wsparcia finansowego i rzeczowego. Zahamowanie procesu przekazywalności pokoleń postaw roszczeniowych poprzez promowanie samodzielności i stworzenie warunków do rozwoju pozwoli młodym osobom w dorosłym życiu na odpowiedzialne ekonomicznie życie. Poprzez pozytywny wpływ na młodych ludzi odciążony zostanie system opieki społecznej oraz ograniczone zostanie marnotrawstwo świadczeń. W sytuacji konieczności skorzystania ze wsparcia instytucjonalnego istnieje szansa na udzielenie pomocy incydentalne, sporadyczne i nie wiązanie bytu ekonomicznego z długotrwałą pomocą.

System pomocy społecznej w zakresie wsparcia osób chorych, starszych lub niepełnosprawnych oferuje ośrodki wsparcia, środowiskowe domy samopomocy, rodzinne domy pomocy, domy pomocy społecznej oraz mieszkania chronione. Organizacja czasu wolnego, włączenie społeczne i integracja z lokalną społecznością może być udzielana w środowisku domowym, jak i w ośrodku wsparcia - podczas dziennego pobytu albo w domu pomocy społecznej w ramach stałego zamieszkania. Usługi opiekuńcze dostosowane są do potrzeb wynikających z wieku, rodzaju schorzenia lub niepełnosprawności i obejmują zaspokajanie codziennych potrzeb życiowych (sprzątanie, pranie, zakupy, sporządzanie posiłków), opiekę higieniczną, zaleconą przez lekarza pielęgnację, zapewnianie kontaktów z otoczeniem.

W związku ze wzrostem liczby osób starszych i niepełnosprawnych na terenie OPPT Świecie, zwiększa się zapotrzebowanie w zakresie rozwoju usług pomocy społecznej dedykowanych tym grupom osób. Rozwój usług wymaga szeroko zakrojonych działań mających na celu pomoc osobom starszym i niepełnosprawnym w codziennym życiu, w integracji ze społeczeństwem oraz przeciwdziałaniu ich marginalizacji i wykluczeniu społecznemu. Niezbędny jest rozwój usług związanych z szeroko pojętą opieką, w tym wzmacnianie kadr pomocy i integracji społecznej (pielęgniarki środowiskowe, opiekunowie medyczni, opiekunowie osób starszych, opiekunowie w miejscu zamieszkania) oraz rozwój struktur instytucji ją prowadzących, przede wszystkim w środowisku lokalnym. Rosnąca skala potrzeb będzie wymagała także zmian organizacyjnych świadczenia usług pomocy społecznej. Oprócz rozwoju dziennych domów pobytu dla seniorów czy centrów usług środowiskowych ważny jest rozwój zdeinstytucjonalizowanych form opieki nad osobami starszymi i niepełnosprawnymi. Istotnym aspektem będzie także aktywizacja społeczna ludności starszej i osób z niepełnosprawnością, mająca na celu aktywne zagospodarowanie wolnego czasu i sprzyjająca pozostawaniu w zdrowiu fizycznym i psychicznym (w tym poprzez kluby seniora, środowiskowe domy samopomocy, warsztaty terapii zajęciowej, specjalne projekty adresowane do wybranej grupy osób). Istnieje także potrzeba upowszechniania systemu opieki zdalnej osób starszych, związanej z kontrolą stanu zdrowia i umożliwiającej szybkie wezwanie pomocy. Obecnie do najpopularniejszych form opieki zdalnej zalicza się tzw. bransoletki życia, czyli noszone na nadgarstku mobilne urządzenia do przywoływania pomocy

wyposażone m.in. w przycisk SOS oraz czujnik upadku. Ważne będzie także kształtowanie jak najbardziej przyjaznych i bezpiecznych przestrzeni publicznych.

Na terenie OPPT Świecie funkcjonują trzy placówki opiekuńczo-wychowawcze: Placówka Opiekuńczo-Wychowawcza Nr 1 Dom Dziecka w Bąkowie (14 miejsc), Placówka Opiekuńczo-Wychowawcza Nr 2 w Bąkowie (10 miejsc), Placówka Opiekuńczo-Wychowawcza Nr 3 w Bąkowie (8 miejsc), prowadzone przez Powiat Świecki oraz na terenie Powiatu Świeckiego jedna placówka Opiekuńczo – Wychowawcza w Topolnie (14 miejsc) prowadzona na zlecenie Powiatu Świeckiego. W Ośrodku Interwencji Kryzysowej w Świeciu świadczone jest wsparcie specjalistyczne dla osób i rodzin z terenu całego Powiatu Świeckiego. W Świeciu funkcjonuje także Dom Pomocy Społecznej dla osób przewlekle, somatycznie chorych prowadzony na zlecenie Powiatu Świeckiego (40 miejsc) oraz na terenie Powiatu Świeckiego dom pomocy społecznej dla osób przewlekle psychicznie chorych w Gołuszycach (140 miejsc). W zakresie świadczenia usług bytowych, pracy socjalnej oraz nauki w obszarze rozwijania lub utrwalania niezależności na terenie OPPT Świecie w Nowem funkcjonuje 6 mieszkań chronionych treningowych, w Świeciu w Zespole Mieszkań Chronionych (14 mieszkań chronionych) funkcjonuje Dzienny Dom Pomocy w którym zajęcia z zakresu gimnastyki, ćwiczeń oddechowych, relaksacji, różne warsztaty, muzykoterapia i inne dostosowane są do możliwości uczestnika. Podopieczni mają również okazję skorzystać z wycieczek, wyjścia do kina, integracji ze społecznością lokalną. Na terenie Powiatu Świeckiego funkcjonuje sześćdziesiąt sześć rodzin zastępczych spokrewnionych, w których przebywa 84 dzieci, dwadzieścia cztery rodziny niezawodowe w których przebywa 29 dzieci, pięć rodzin zastępczych zawodowych, w których przebywało 19 dzieci, dwa pogotowia rodzinne – 11 dzieci, jedna rodzina specjalistyczna oraz jeden rodzinny dom dziecka – 8 dzieci (rok 2020). Bardzo istotny jest rozwój rodzinnej pieczy zastępczej w celu prawidłowego zabezpieczenia dzieci wymagających opieki oraz rozwój form wsparcia rodzin zastępczych.

2.9. Opieka zdrowotna

Bardzo istotne dla rozwoju społecznego jest utrzymywanie dobrego stanu zdrowia ludności. Jest to szczególnie ważne mając na uwadze zachodzący i stale pogłębiający się proces starzenia się społeczeństwa (wzrostu liczby ludności starszej oraz wydłużania się życia), kiedy wraz z wiekiem stan zdrowia pogarsza się, a także w ostatnich latach pogarszający się stan zdrowia psychicznego społeczeństwa. W związku z tym kluczowe jest utrzymywanie wysokiej dostępności oraz poziomu udzielanych świadczeń w ramach opieki zdrowotnej.

Na terenie OPPT Świecie opieka zdrowotna (POZ) w 2021 r. dostępna była we wszystkich gminach. Placówki POZ znajdowały się w 13 miejscowościach (w obu miastach, w 7 siedzibach gmin wiejskich – poza gminą Dragacz i 4 miejscowościach wiejskich). W każdej z tych miejscowości działał co najmniej jeden gabinet/poradnia lekarska, w większości z nich dostępny był także co najmniej jeden gabinet/poradnia położnej POZ i co najmniej jeden gabinet/poradnia pielęgniarki POZ.¹³

W 2019 r. na terenie OPPT Świecie (w Świeciu) działały 2 podmioty prowadzące oddziały szpitalne lub inne komórki opieki szpitalnej. Były to Niepubliczny Zakład Opieki Zdrowotnej "Nowy Szpital sp. z o.o." zaliczany do tzw. sieci szpitali, czyli systemu podstawowego szpitalnego zabezpieczenia świadczeń opieki zdrowotnej (I stopnia) oraz Wojewódzki Szpital dla Nerwowo i Psychicznie Chorych im. dr J. Bednarza.¹⁴

¹³ Stan na 30.07.2021 r. wg <https://gsl.nfz.gov.pl/GSL/GSL/POZ>

¹⁴ <https://basiw.mz.gov.pl/index.html#/visualization?id=3404>

Na obszarze OPPT Świecie funkcjonowało 38 poradni specjalistycznych działających w ramach ambulatoryjnej opieki specjalistycznej¹⁵. Obejmowały one 24 rodzajów specjalności, z czego najliczniej reprezentowane były poradnie położniczo-ginekologiczne (8 placówek). Ponadto działały po dwie poradnie neurologiczne, okulistyczne, otorynolaryngologiczne, chirurgii ogólnej, dermatologiczne i kardiologiczne. Występowały pojedyncze poradnie: poradnia reumatologiczna, alergologiczna, diabetologiczna, logopedyczna, endokrynologiczna, chirurgii urazowo-ortopedycznej, urologiczna, gruźlicy i chorób płuc, pracownia endoskopii, pracownia tomografii komputerowej, a także rzadziej spotykane w województwie specjalności: medycyny sportowej, gastroenterologiczna, nefrologiczna, pracownia rezonansu magnetycznego oraz osteoporozy i chorób zakaźnych (rodzaje poradni specjalistycznych działające tylko w kilku powiatach).

Z opieki długoterminowej¹⁶ na analizowanym OPPT w 2019 r. korzystało 13 pacjentów w opiece domowej świadczonej przez pielęgniarkę opieki długoterminowej w domu osoby potrzebującej (oferował ją 1 świadczeniodawca) oraz 113 pacjentów w opiece stacjonarnej w zakładzie opiekuńczo-leczniczym/pielęgnacyjno-opiekuńczym (w Świeciu). Na OPPT Świecie dostępne były również świadczenia z zakresu opieki paliatywnej i hospicyjnej¹⁷ w formie hospicjum domowego, z którego w 2019 r. korzystało 256 pacjentów (1 świadczeniodawca) oraz w formie stacjonarnej na oddziale medycyny paliatywnej w Nowym Szpitalu w Świeciu, z którego korzystało 203 pacjentów (oddział posiadał 12 łóżek). W zakresie rehabilitacji medycznej¹⁸ na obszarze OPPT Świecie 7 świadczeniodawców udzielało świadczeń w formie ambulatoryjnej oraz 1 świadczeniodawca w formie stacjonarnej (rehabilitacja ogólna i neurologiczna). W ramach opieki psychiatrycznej, zdrowia psychicznego i terapii uzależnień¹⁹ na OPPT Świecie działało szereg placówek, z których wszystkie zlokalizowane były w Świeciu: 5 poradni zdrowia psychicznego (w tym 2 dla dzieci młodzieży), 2 poradnie psychologiczne (w tym 1 dla dzieci), 8 oddziałów psychiatrycznych ogólnych (świadczenia całodobowe w Wojewódzkim Szpitalu dla Nerwowo i Psychicznie Chorych im. dr Józefa Bednarza), 1 poradnia leczenia uzależnień i 3 oddziały leczenia uzależnień (świadczenia całodobowe leczenia uzależnień od alkoholu i substancji psychoaktywnych w Wojewódzkim Szpitalu dla Nerwowo i Psychicznie Chorych).

2.10. Opieka żłobkowa

Według danych GUS opieką żłobkową (w formie żłobków, oddziałów żłobkowych i klubów dziecięcych) na terenie OPPT Świecie w 2020 r.²⁰ objętych było 145 dzieci w wieku do 3 lat. Udział dzieci objętych opieką w liczbie dzieci w wieku do 3 lat wynosił 5,7%, co było wartością o prawie połowę niższą niż średnia dla województwa, która wynosiła 11,0%. W obszarze obserwuje się stały wzrost zarówno liczby jak i udziału dzieci objętych opieką żłobkową. Przez wzgląd na brak dostępności jakichkolwiek form opieki żłobkowej w części gmin, na analizowanym obszarze cały czas mogą występować znaczne potrzeby w zakresie dostępności do tego rodzaju usług, zwłaszcza na obszarach wiejskich, pomimo stałego spadku liczby dzieci. Zgodnie z danymi Ministerstwa Rodziny i Polityki Społecznej²¹, w kwietniu 2022 roku opiekę nad dziećmi do lat 3 świadczyło łącznie 5 placówek (2 niepubliczne kluby dziecięce oraz 3 żłobki prowadzone przez samorządy gminne). Opieka dostępna była w 1 mieście (Świecie – 2 żłobki i 1 klub dziecięcy) oraz w 2 miejscowościach wiejskich (Lniano – 1 żłobek, Zalesie Królewskie – 1 klub dziecięcy). Na terenie 7 z 10 gmin

¹⁵ <https://basiw.mz.gov.pl/index.html#/visualization?id=3409> (dostęp 09.10.2024 r.)

¹⁶ <https://basiw.mz.gov.pl/index.html#/visualization?id=3361> (dostęp 09.10.2024 r.)

¹⁷ <https://basiw.mz.gov.pl/index.html#/visualization?id=3368> (dostęp 09.10.2024 r.)

¹⁸ <https://basiw.mz.gov.pl/index.html#/visualization?id=3365> (dostęp 24.08.2021 r.)

¹⁹ <https://gsl.nfz.gov.pl/GSL/GSL/PrzychodnieSpecjalistyczne> (dostęp 4.10.2021 r.)

²⁰ Stan na 31 XII

²¹ Rejestr żłobków i klubów dziecięcych <https://dane.gov.pl> (dostęp z dnia 13.04.2022 r.)

znajdujących się w zasięgu OPPT Świecie opieka instytucjonalna na dziećmi do lat 3 nie była sprawowana. Funkcjonujące placówki cechowały się stosunkowo dużą liczbą dostępnych miejsc, jednakże nadal niewystarczającą (co potwierdza duża liczba osób oczekujących na przyjęcie do placówek, wpisanych na listy rezerwowe). Wyjątek stanowił tu żłobek w miejscowości Lniano zapewniający opiekę jedynie kilkanaścioru dzieciom. Najwyższym, bo całkowitym obciążeniem dostępnych miejsc cechowały się żłobki położone w Świeciu. Pośrednio wynikało to ze znacznie niższych kosztów pobytu dziecka w obiektach prowadzonych przez samorząd, niż w przypadku placówek niepublicznych. Jednakże mimo większych kosztów ponoszonych przez rodziców, placówki niepubliczne cechowały się relatywnie wysokim obciążeniem (ok. 85,0%).

2.11. Wychowanie przedszkolne (w tym identyfikacja gmin spełniających warunek dostępowy wsparcia w zakresie infrastruktury wychowania przedszkolnego)

Niezmiernie ważny w rozwoju dziecka jest udział w wychowaniu przedszkolnym. Bardzo często grupa przedszkolna stanowi pierwszy kontakt dziecka z większą grupą rówieśniczą w której pod czujnym okiem wychowawcy dziecko poprzez np. zabawę nabywa umiejętności społecznych, rozwija swoją osobowość, rozwija wyobraźnię i uczy się samodzielności. Okres przedszkolny jest bardzo ważny i odgrywa istotną rolę w procesie poznawania świata, rozwoju emocjonalnego i społecznego. Dlatego tak ważne jest aby zapewnić odpowiednie warunki opiekuńczo – wychowawcze najmłodszym wraz z odpowiednio wyposażoną infrastrukturą.

W 2020 r. wychowaniem przedszkolnym na terenie OPPT Świecie objętych było 1 946 dzieci w wieku od 3 do 5 lat. Udział dzieci w wieku 3-5 lat objętych wychowaniem przedszkolnym na analizowanym obszarze utrzymuje się poniżej średniej dla województwa - w 2020 r. wynosił tylko 72,1% wobec średniej dla regionu wynoszącej 80,1%.

Na poziomie poszczególnych gmin wchodzących w skład OPPT Świecie udział dzieci w wieku od 3 do 5 lat objętych wychowaniem przedszkolnym cechował się stosunkowo dużym zróżnicowaniem wartości. Tylko w jednej gminie wskaźnik osiągnął wartość powyżej średniej dla całego województwa – w gminie Świecie (87,9%). Druga najwyższa wartość występowała w gminie Osie i wynosiła już tylko 76,5%. Najniższa wartość wskaźnika występowała w gminie Warlubie (50,5%) i była jedną z niższych w województwie (11. najniższa wartość). W pozostałych gminach wartość wskaźnika zawierała się w przedziale od 57,1% w gminie Lniano do 69,3% w gminie Nowe. Należy jednak zwrócić uwagę, że w gminie Nowe wskaźnik świadczenia usług przedszkolnych wzrósł w związku z oddaniem do użytku w 2021 roku nowego przedszkola na 225 miejsc.

W dokumencie Polityka Terytorialna Województwa Kujawsko-Pomorskiego określono, że inwestycje w zakresie infrastruktury przedszkolnej będą realizowane wyłącznie na obszarach gmin o udziale dzieci objętych wychowaniem przedszkolnym w liczbie dzieci w wieku 3-5 lat poniżej 85% średniej dla województwa. Zgodnie z Aneks 4. do dokumentu Wychowanie przedszkolne w województwie kujawsko-pomorskim w roku 2020 z uwzględnieniem wykorzystania środków UE, opracowanym przez Departament Funduszy Europejskich UMWK-P w 2020 r. warunek ten spełniało 7 gmin z obszaru OPPT – Bukowiec, Dragacz, Drzycim, Jeżewo, Lniano, Świekatowo, Warlubie. W poniższej tabeli, zawierającej wartości wskaźnika dla poszczególnych gmin, kolorem czerwonym zaznaczono wartości, które spełniają to kryterium.

Tabela 5 Dzieci objęte wychowaniem przedszkolnym na terenie OPPT Świecie w 2020 r. (kolorem czerwonym zaznaczono wartości wskaźnika kształtujące się poniżej 85% średniej wojewódzkiej)

Jednostka	Liczba dzieci w wieku 3-5 lat	Liczba dzieci objętych wychowaniem przedszkolnym	Udział dzieci objętych wychowaniem przedszkolnym w liczbie dzieci w wieku 3 – 5 lat (%)
OPPT Świecia	2 700	1 946	72,1
Gminy	Bukowiec	172	63,4
	Dragacz	233	64,4
	Drzycim	176	61,9
	Jeżewo	249	58,2
	Lniano	140	57,1
	Nowe	280	69,3
	Osie	162	76,5
	Świecie	982	87,9
	Świekatowo	122	64,8
	Warlubie	184	50,5
Województwo kujawsko-pomorskie	59 900	47 994	80,1

Źródło: Opracowanie KPBPPiR o. Bydgoszcz na podstawie BDL GUS

Wg danych pochodzących z Rejestru Szkół i Placówek Oświatowych SIO²² w 2022 r. na terenie analizowanego OPPT Świecie działało 48 placówek wychowania przedszkolnego – 22 przedszkola i 26 oddziałów przedszkolnych przy szkołach podstawowych. Większość z tych placówek to instytucje publiczne (43). Największa liczba placówek znajdowała się w gminie Świecie (19 placówek, z czego 15 w mieście). W pozostałych gminach działało od 1 (gmina Świekatowo) do 5 placówek (gmina Osie). W dwóch gminach – Lniano i Świekatowo - funkcjonowały tylko oddziały przedszkolne przy szkołach podstawowych. Placówki zlokalizowane były w 31 miejscowościach, z czego na obszarach wiejskich poza miejscowościami będącymi siedzibami gmin w 21 miejscowościach (22 placówki).

Na obszarze OPPT Świecie występują stałe potrzeby podnoszenia standardu usług świadczonych przez istniejące miejsca wychowania przedszkolnego m.in. poprzez wyposażenie w nowoczesne pomoce dydaktyczne, podnoszenie kompetencji wśród kadry pedagogicznej, organizację szerokiego wachlarza zajęć dodatkowych (np. plastycznych, tanecznych teatralnych, gry na instrumentach, nauki języków obcych, robotyki) czy rozwój edukacji prozdrowotnej i ekologicznej. Istotną kwestią jest również przystosowanie usług z zakresu wychowania przedszkolnego do dzieci ze specjalnymi potrzebami rozwojowymi (w tym m.in. dzieci z wadą wymowy, wadą postawy, niepełnosprawnościami).

2.12. Kształcenie ogólne (w tym identyfikacja gmin spełniających warunek dostępowy wsparcia w zakresie infrastruktury edukacyjnej bazy sportowej)

Efektywność i jakość nauczania określana jest poprzez wyniki egzaminów zewnętrznych uczniów. W dobie ciągłych zmian, wprowadzania nauki zdalnej, hybrydowej czy zmieniającej się gospodarki, która oparta jest na wiedzy a rzeczywistość tworzona jest przez społeczeństwo informacyjne, niezmiernie ważne jest zachowanie procesu ciągłego uczenia się i opanowywania nowych umiejętności.

²² dostęp z dnia 23.03.2022 r.

Wobec tego, nie wyborem a koniecznością jest nieustanne doskonalenie kadr systemu oświaty, wyposażanie szkół w nowoczesny sprzęt i motywowanie uczniów do rozwijania umiejętności użytkowania systemów informatycznych, korzystania ze zdigitalizowanych źródeł informacji i zdobywania wiedzy w praktyczny sposób, np. dzięki praktykom lub odbyciu stażu.

Kształcenie ogólne w szkole ponadpodstawowej tworzy programowo spójną całość i stanowi fundament wykształcenia, umożliwiając zdobycie zróżnicowanych kwalifikacji zawodowych, a następnie ich doskonalenie lub modyfikowanie, otwierając proces uczenia się przez całe życie.

Obecnie obserwuje się trudności i pewne problemy w przystosowaniu się wśród uczniów i nauczycieli oraz deficyty w dysponowaniu odpowiednim sprzętem i oprogramowaniem w przypadku konieczności rezygnacji z tradycyjnych metod nauczania na rzecz prowadzenia zajęć w sposób zdalny lub w systemie hybrydowym.

Istotną barierę w rozwoju i budowaniu pewności siebie wśród uczniów, szczególnie ze szkół z terenów wiejskich stanowi niedostateczny stopień znajomości języków obcych, w szczególności znajomości języka angielskiego. Stanowi to istotny problem w sytuacji wejścia na rynek pracy lub możliwości skorzystania z np. zatrudnienia w międzynarodowej firmie lub wzięcia udziału w wymianie międzynarodowej uczniów. Niedobory kadrowe w systemie oświaty i brak zastępowalności przez młodsze pokolenia nauczycieli, stanowi o coraz niższej wartości z zakresu umiejętności miękkich i elastyczności wobec zachodzących zmian w systemie edukacji. Niezbędne zatem staje się wsparcie kadry, które obejmować powinno również podnoszenie umiejętności w zakresie zapewnienia uczniom wsparcia pedagogiczno-psychologicznego, przygotowania do pracy z uczniami o specjalnych potrzebach edukacyjnych oraz do pracy z uczniem zdolnym. Nauczyciele często zmuszeni są do zdobywania kwalifikacji i doskonalenia na własną rękę. Nowoczesny system edukacji powinien zapewnić im możliwość skorzystania z nowych form szkolenia i poznania nowatorskich sposobów nauczania włączających ucznia do aktywnego uczestnictwa w zajęciach lekcyjnych.

Ważne jest, aby realizowane działania zmierzające do poprawy sytuacji, prowadzone były przy jednoczesnym zapewnieniu równego dostępu (także infrastrukturalnego) do nowoczesnej edukacji wszystkim uczniom, gdyż w procesie edukacyjnym szczególnego wsparcia wymagają uczniowie ze środowisk defaworyzowanych oraz uczniowie ze specjalnymi potrzebami edukacyjnymi. Bardzo istotne jest dalsze wprowadzanie edukacji włączającej zwłaszcza w przypadku dzieci z niepełnosprawnościami.

Środowisko szkolne powinno być przystosowane do zapewnienia warunków sprzyjających włączeniu społecznemu, przeciwdziałaniu dyskryminacji w dostępie do wiedzy i infrastruktury szkolnej szczególnie ze względu na niepełnosprawność, orientację płciową, wyznanie, tożsamość narodową i inne.

Zdefiniowanymi barierami ograniczającymi wdrażanie nowoczesnych metod nauczania na obszarze OPPT Świecie w zakresie infrastrukturalnym są: brak nowoczesnego wyposażenia pracowni przedmiotowych, konieczność wymiany przestarzałego sprzętu na nowy, brak pomocy naukowych. Diagnostuje się również braki w infrastrukturze sportowej – 1 szkoła nie posiada sali gimnastycznej, w innych szkołach sale wymagają modernizacji w celu podniesienia standardu i zapewnienia bezpieczeństwa w użytkowaniu oraz dostosowaniu infrastruktury do nowych aktywności podczas zajęć (np. squash'a, zabawy ruchowo – integracyjne). Dlatego wyzwaniem dla szkół w dalszym ciągu stanowi zapewnienie atrakcyjnej infrastruktury sportowej i edukacyjnej, dostosowanej do potrzeb osób z niepełnosprawnościami. Ponadto istniejąca baza noclegowa, w postaci internatów przy szkołach wymaga znaczącej poprawy w zakresie spełnienia wymogów i zabezpieczenia potrzeb noclegowych.

W 2022 roku przyjęta została „Diagnoza potrzeb przyszkolnej bazy sportowej w województwie kujawsko pomorskim”, stanowiąca Załącznik do Stanowiska Zarządu Województwa Kujawsko- Pomorskiego z dnia 27 kwietnia 2022 r. W dokumencie tym zawarto informacje o najważniejszych niedoborach występujących w gminach i powiatach regionu w zakresie przyszkolnej infrastruktury sportowej. Wynikiem analizy jest wskazanie tzw. „białych plam”, a więc gmin i powiatów cechujących się najgorszą w regionie sytuacją w zakresie dostępu do nowoczesnej przyszkolnej infrastruktury sportowej (co prowadzi do wykluczenia społecznego) oraz zidentyfikowanie zadań inwestycyjnych rekomendowanych do dofinansowania o charakterze priorytetowym, ukierunkowanych na zniwelowanie „białych plam”. Na terenie OPPT Świecia rekomenduje się dofinansowanie realizacji pierwszej pełnowymiarowej sali gimnastycznej w gminie Drzycim.

2.13. Szkoły podstawowe i jakość kształcenia na poziomie szkoły podstawowej

Jak wskazują dane pozyskane z Rejestru Szkół i Placówek Oświatowych²³ na terenie OPPT Świecie funkcjonuje 40 szkół podstawowych (w tym 2 szkoły specjalne). Większość z nich to szkoły publiczne (38 placówek). Według danych GUS w 2020 r. łącznie w szkołach podstawowych dla dzieci i młodzieży funkcjonujących na terenie OPPT Świecie uczyło się 7 613 uczniów (w tym 177 uczniów w szkołach specjalnych).

Podstawową statystyczną miarą oceny zróżnicowania jakości kształcenia jednostek samorządu terytorialnego jest analiza wyników egzaminów kończących szkołę podstawową (egzamin ósmoklasisty). Egzamin obejmuje trzy przedmioty: język polski, matematykę oraz język obcy nowożytny, zdecydowana większość uczniów zdaje egzamin z języka angielskiego, dlatego też analizę przeprowadzono na podstawie wyników osiągniętych na egzaminie z tego języka obcego. Wyniki egzaminów ósmoklasisty są podsumowaniem zdobytej wiedzy i umiejętności w procesie kształcenia na etapie szkoły podstawowej i pośrednio wskazują na poziom nauczania w szkołach. Ze względu na coroczną zmienność poziomu trudności egzaminów, wyniki przedstawiono, jako wartości względne, odniesione do średniej dla województwa kujawsko-pomorskiego. Ponadto, w analizie wykorzystano wartości uśrednione dla 3 lat (2019-2021) w celu wyeliminowania jednorazowego, przypadkowego wystąpienia wartości bardzo niskiej (będącej konsekwencją np. zdawania egzaminu przez słabszy rocznik uczniów).

Na OPPT Świecie w okresie 2019-2021 egzamin kończący szkołę podstawową zdawało średniorocznie około 860 uczniów, a uzyskane wyniki egzaminów z wszystkich zdawanych przedmiotów były niższe od średniej wojewódzkiej (o około 5-7%), choć dostrzega się duże zróżnicowanie wyników egzaminów zarówno pomiędzy poszczególnymi gminami, jak i w zakresie poszczególnych przedmiotów.

Wynik egzaminu z języka polskiego na OPPT Świecie w latach 2019-2021 stanowił przeciętnie 94,9% średniej wojewódzkiej. Jedynie w 3 gminach wynik ten był wyższy od średniej, a najkorzystniejszym (aż 112% średniej; 4. pozycja wśród 144 gmin regionu) cechowała się gmina Świekatowo. Wyróżniające się wyniki odnotowano także w gminach Lniano i Bukowiec (obie gminy osiągnęły prawie 104% średniej, co usytuowało je odpowiednio na 29. i 31. pozycji wśród gmin regionu). Jednocześnie jednak aż połowa gmin obszaru ulokowała się na bardzo niskich pozycjach – od 109. (gmina Warlubie) do 141. (gmina Osie). W przypadku egzaminu z języka polskiego uwagę zwraca bardzo duża rozpiętość wyników egzaminu i zajmowanych przez gminy lokat (od 4. do 141.). Przeważnie wyniki egzaminów z matematyki i języka angielskiego na OPPT Świecie, cechowały się jeszcze gorszą relacją w stosunku do średniej wojewódzkiej, niż w przypadku egzaminu z języka polskiego (wyniki egzaminu z matematyki stanowiły 93,2% średniej wojewódzkiej,

²³ Rejestr Szkół i Placówek Oświatowych <https://rspo.gov.pl>, dostęp z dnia 23.03.2023 r.

a z języka angielskiego 92,6%). W przypadku matematyki jedynie dwie gminy (Świekatowo i Lniano) cechowały się wynikami egzaminu korzystniejszymi od średniej wojewódzkiej (odpowiednio: prawie 107 i 102% średniej; 19. i 30. pozycja wśród 144 gmin regionu), a w przypadku języka angielskiego tylko jedna gmina – Świecie (prawie 102% średniej; 21. lokata). W pozostałych gminach wyniki egzaminów z obu przedmiotów były niższe od średniej i z języka angielskiego aż 7 gmin, a z matematyki 4 gminy uzyskały wyniki o ponad 10% gorsze od średniej wojewódzkiej.

Z analizy różnicowań wewnętrznych wynika, że spośród gmin tworzących OPPT Świecie wyróżniają się gminy Świekatowo i Lniano, w których wyniki egzaminów z dwóch przedmiotów przewyższają średnie wartości wojewódzkie, a dodatkowo gmina Świekatowo zajmuje wysokie pozycje wśród 144 gmin regionu (odpowiednio pod względem wyników egzaminów z języka polskiego, języka angielskiego i matematyki są to pozycje: 4., 19., 37.). Najlepsze wyniki z egzaminów uzyskano w gminach Nowe i Osie, które pod względem wyników egzaminów z języka polskiego i matematyki usytuowały się na jednych z niższych pozycji wśród gmin województwa.

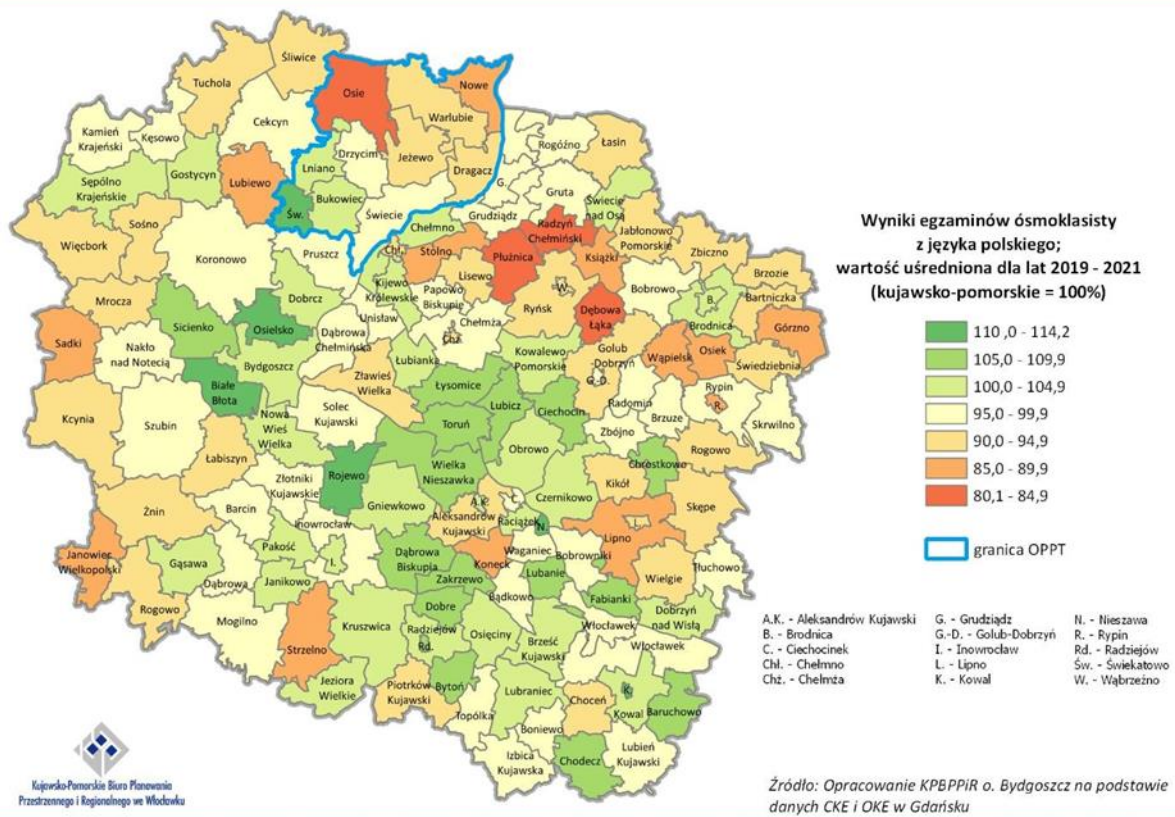
Tabela 6 Wyniki egzaminu ósmoklasisty w latach 2019-2021 na OPPT Świecie w stosunku do średniej wartości dla województwa kujawsko-pomorskiego (% kujawsko-pomorskie=100%)

Jednostka	Język polski				Matematyka				Język angielski				
	2019	2020	2021	śred.*	2019	2020	2021	śred.*	2019	2020	2021	śred.*	
OPPT Świecia	94,4	94,7	95,7	94,9	90,9	92,3	96,3	93,2	91,5	91,8	94,5	92,6	
Gminy	Bukowiec	109,4	104,4	97,1	103,6	81,2	94,9	92,1	89,4	91,5	78,5	73,9	81,3
	Dragacz	89,8	90,4	93,8	91,3	92,1	98,0	98,1	96,1	78,3	89,1	87,1	84,8
	Drzycim	102,1	93,5	98,0	97,9	103,8	85,3	106,2	98,4	105,7	82,4	100,1	96,1
	Jeżewo	88,9	91,8	90,8	90,5	89,4	85,9	101,9	92,4	78,5	89,5	94,4	87,5
	Lniano	105,7	96,4	109,3	103,8	97,3	92,9	114,8	101,7	88,8	80,0	87,1	85,3
	Nowe	84,5	97,1	86,3	89,3	81,9	77,4	87,7	82,3	80,8	86,3	88,0	85,1
	Osie	79,4	80,6	92,2	84,1	75,3	82,3	95,3	84,3	91,7	76,3	98,0	88,7
	Świecie	96,3	98,3	95,9	96,8	92,6	99,7	95,1	95,8	97,5	106,3	101,4	101,7
	Świekatowo	116,6	97,7	121,7	112,0	109,2	100,3	110,2	106,6	105,6	78,4	102,0	95,4
	Warlubie	90,3	88,1	100,4	93,0	93,5	88,6	86,3	89,5	90,0	86,3	93,0	89,8
Województwo kujawsko-pomorskie	100,0	100,0	100,0	100,0	100,0	100,0	100,0	100,0	100,0	100,0	100,0	100,0	

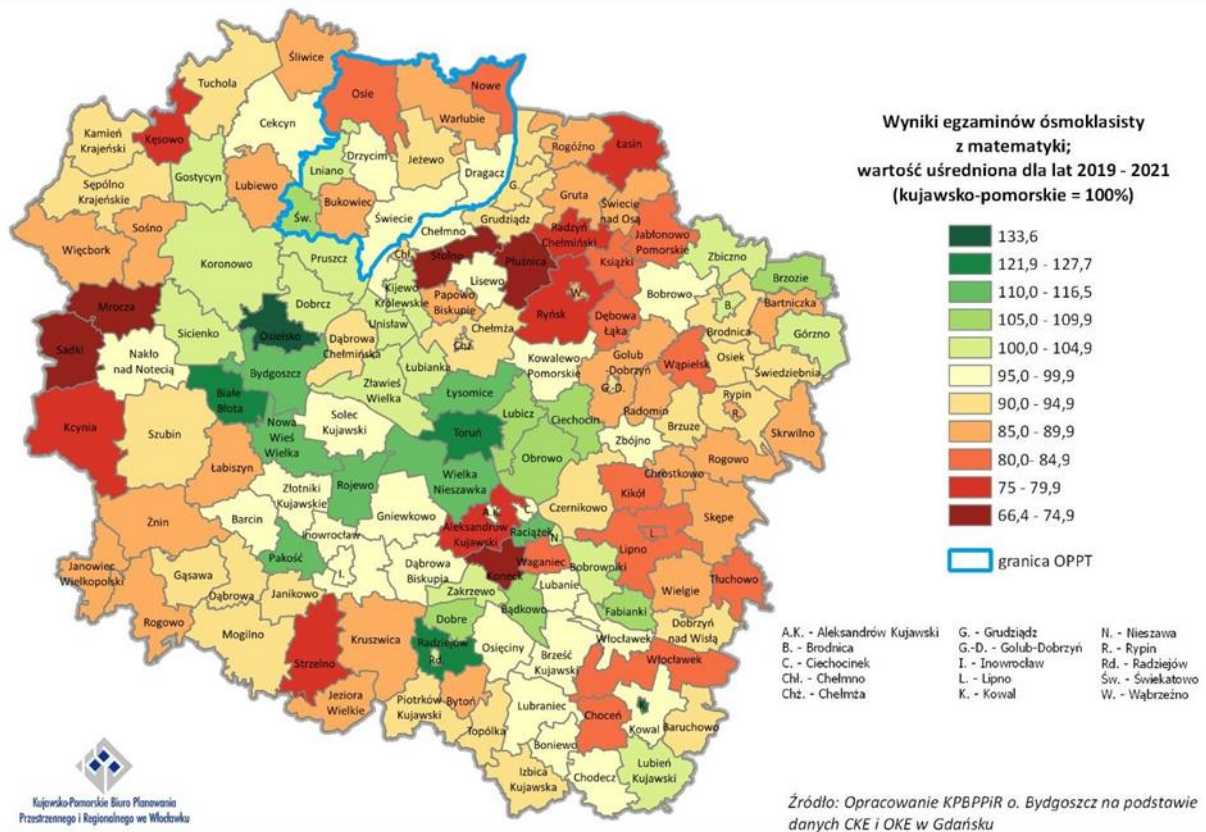
Źródło: Opracowanie KPBPPiR o. Bydgoszcz na podstawie CKE i OKE w Gdańsku

*wartość uśredniona dla lat 2019-2021

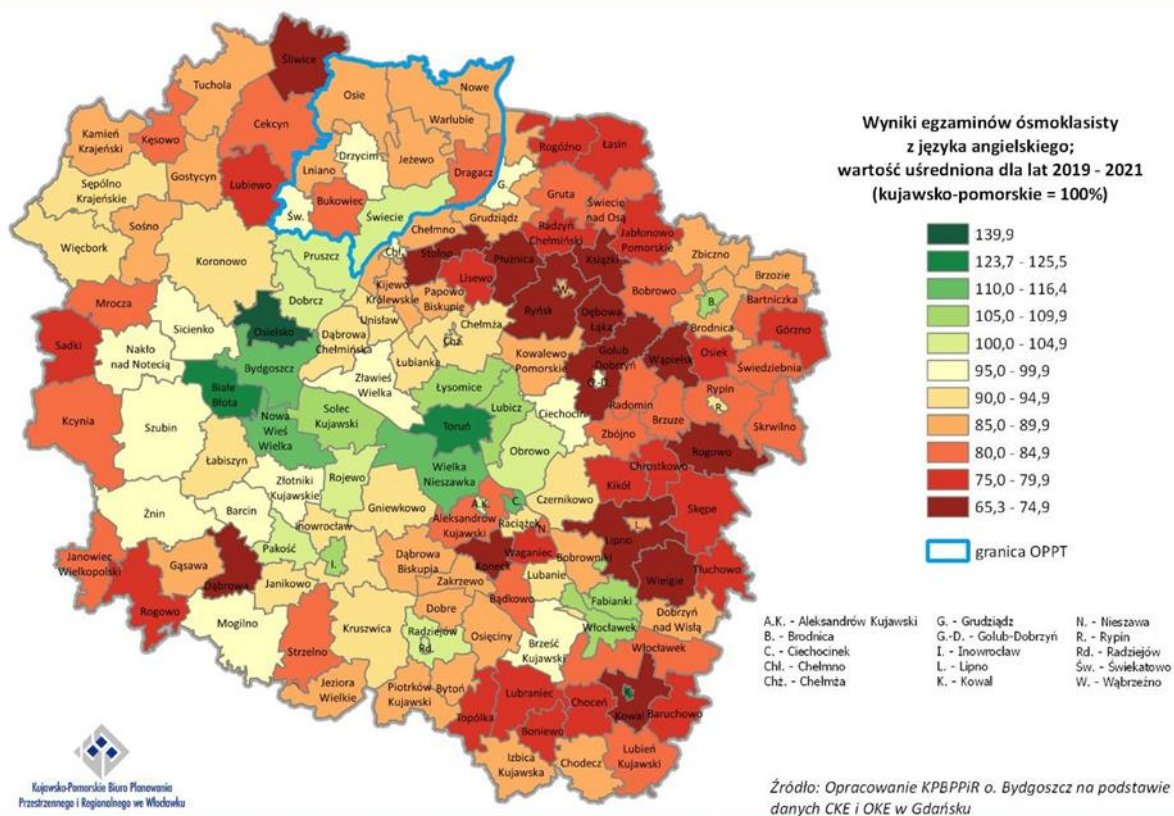
Mapa 6 Przeciętne wyniki egzaminu ósmoklasisty z języka polskiego w latach 2019-2021 w stosunku do średniej wartości wojewódzkiej



Mapa 7 Przeciętne wyniki egzaminu ósmoklasisty z matematyki w latach 2019-2021 w stosunku do średniej wartości wojewódzkiej



Mapa 8 Przeciętne wyniki egzaminu ósmoklasisty z języka angielskiego w latach 2019-2021 w stosunku do średniej wartości wojewódzkiej



2.14. Szkoły ponadpodstawowe i jakość kształcenia na poziomie szkoły ponadpodstawowej

Od 1 września 2017 r., zlikwidowano gimnazja i wprowadzono 8-letnią szkołę podstawową, 4-letnie liceum ogólnokształcące, 5-letnie technikum, 3-letnią szkołę branżową I stopnia oraz 2-letnią szkołę branżową II stopnia. Szkoły branżowe są to szkoły powstałe na podbudowie programowej szkoły podstawowej, realizujące program nauczania w zakresie kształcenia ogólnego oraz zawodowego. W wyniku reformy edukacji dotychczasowa 3-letnia zasadnicza szkoła zawodowa przekształciła się w 3-letnią branżową szkołę I stopnia. W roku szkolnym 2017/2018 odbył się pierwszy nabór do klasy pierwszej branżowych szkół I stopnia, a w 2020/2021 do klasy pierwszej branżowych szkół II stopnia.

Zgodnie z danymi z Rejestru Szkół i Placówek Oświatowych na terenie OPPT Świecie zarejestrowane były 24 szkoły ponadpodstawowe dla dzieci i młodzieży (w tym 2 szkoły specjalne). Szkoły te zlokalizowane były zarówno w miastach (Świeciu, Nowem), jak i w miejscowości wiejskiej Warlubie. Zaliczamy do nich: 7 liceów ogólnokształcących (6 w Świeciu i 1 w Nowem), 10 techników (9 w Świeciu i 1 w Nowem) oraz 7 szkół branżowych I stopnia (4 w Świeciu, 2 w Nowem i 1 w Warlubiu). Jak wynika z Rejestru wszystkie wskazane szkoły posiadają uprawnienia szkoły publicznej - są to szkoły publiczne prowadzone przez Powiat Świecki i szkoły niepubliczne prowadzone przez osoby fizyczne lub prawne.

W zakresie potrzeb w wyposażeniu i wsparciu kadry, dotyczących kształcenia ogólnego identyfikuje się m.in.: konieczność doposażenia szkół w nowoczesne pomoce dydaktyczne oraz sprzęt, potrzebę realizacji dodatkowych zajęć podnoszących kompetencje kluczowe i kwalifikacje, potrzebę udzielenia wsparcia dla przedstawicieli kadry tj. podnoszenie kwalifikacji nauczycieli oraz nabywanie kompetencji i poprawę ogólnych warunków kształcenia.

Działalność szkół ponadpodstawowych wzmacnia powiązania funkcjonalne obszaru, gdyż w szkołach tych kształcą się uczniowie z terenu całego powiatu świeckiego. Oznacza to, że działania realizowane na rzecz szkół ponadpodstawowych przyczyniają się do poprawy wykształcenia ogólnego, wzrostu aktywności i umiejętności zawodowych wszystkich mieszkańców OPPT Świecie.

2.14.1. Szkoły ponadpodstawowe maturalne

W celu określenia jakości kształcenia na poziomie ponadpodstawowym analizie poddano wyniki egzaminów maturalnych określających stopień przygotowania absolwentów do dalszej edukacji. Analizie poddano wyniki pisemnych egzaminów maturalnych na poziomie podstawowym z języka polskiego, matematyki i języka angielskiego uzyskane w latach 2019-2021 w szkołach zlokalizowanych na terenie OPPT Świecie. Ze względu na coroczną zmienność poziomu trudności egzaminów, wyniki przedstawiono, jako wartości względne odniesione do średniej dla województwa kujawsko- pomorskiego.

W analizowanym okresie (2019-2021) w szkołach zlokalizowanych na OPPT Świecie egzamin maturalny zdawało średniorocznie około 350 absolwentów szkół średnich. W zakresie każdego ze zdawanych przedmiotów uczniowie uzyskiwali wyniki słabsze, niż przeciętnie w regionie – z języka polskiego osiągnięto średnią wartość wyników egzaminów z 3 lat na poziomie 96,1% średniej wartości wojewódzkiej, z matematyki 91,2% wartości średniej, z języka angielskiego 93,4% średniej.

Tabela 7 Wyniki egzaminu maturalnego w latach 2019-2021 w szkołach zlokalizowanych na OPPT Świecia w stosunku do średniej wartości dla województwa kujawsko-pomorskiego (% kujawsko-pomorskie=100%)

Jednostka	Język polski				Matematyka				Język angielski			
	2019	2020	2021	śred.*	2019	2020	2021	śred.*	2019	2020	2021	śred.*
OPPT Świecia	94,0	108,0	86,3	96,1	93,0	92,0	88,7	91,2	91,4	94,2	94,5	93,4
Województwo kujawsko-pomorskie	100,0	100,0	100,0	100,0	100,0	100,0	100,0	100,0	100,0	100,0	100,0	100,0

Źródło: Opracowanie KPBPPiR o. Bydgoszcz na podstawie CKE i OKE w Gdańsku

*wartość uśredniona dla lat 2019-202

2.14.2. Szkoły ponadpodstawowe zawodowe

Coraz większe znaczenie dla rozwoju gospodarczego ma kształcenie zawodowe z uwagi na szczególne uwzględnienie zajęć praktycznych w programie nauczania. Absolwenci szkół ponadpodstawowych zawodowych posiadają i wiedzę i doświadczenie nabyte podczas zajęć w szkole. Organy prowadzące szkoły zawodowe powinny dostosowywać oferty kształcenia zawodowego do potrzeb lokalnego rynku pracy oraz możliwie szybko reagować na sygnały płynące z rynku pracy, np. tworzyć profile które odpowiadają na zapotrzebowanie na nowe zawody. Niezbędnym elementem sprawnie funkcjonującego i sprzyjającego rozwojowi gospodarczemu rynku pracy jest efektywne szkolnictwo zawodowe.

W ślad za ewaluującą gospodarką (potrzeba nowych umiejętności, nowych zawodów) konieczne są jakościowe zmiany w zakresie szkolnictwa zawodowego. Dynamiczna sytuacja wymaga podnoszenia kwalifikacji kadry nauczającej, analizy standardów zawodowych, wymiany doświadczeń z innymi nauczycielami. Niezbędne jest wspieranie, rozwijanie i prowadzenie szeregu działań związanych z podnoszeniem umiejętności i kompetencji uczniów, a także prowadzenie działań związanych z nabywaniem specjalistycznych umiejętności. Istnieje zatem potrzeba promowania kształcenia zawodowego, jako wysokiej jakości ścieżki kariery wymagającej wysokich kwalifikacji, prowadzenia dodatkowych zajęć lekcyjnych, staży, praktyk zawodowych (często w bezpośredniej współpracy z pracodawcami oraz środowiskiem otoczenia biznesu), nauki języków obcych oraz prowadzenia szeregu innych działań związanych z podnoszeniem kwalifikacji i kompetencji zgodnych z zapotrzebowaniem rynku pracy. Wsparcie uczniów powinno obejmować nie tylko zakres związany z edukacją formalną, ale również tą poza formalną i uzupełniającą. Istotnym elementem jest zadbanie o rozwijanie umiejętności, uzdolnień oraz zainteresowań uczniów, realizacja działań edukacyjno- doradczych, diagnozowanie indywidualnych potrzeb rozwojowych i edukacyjnych, udzielanie pomocy psychologiczno-pedagogicznej i finansowej (stypendia). Ważnym elementem procesu edukacyjnego jest także kształcenie ustawiczne, które obejmuje uczenie się przez całe życie tj. pozyskiwanie wiedzy niezależnie od wieku, poziomu wykształcenia czy doświadczenia zawodowego. Dobrze przygotowana i wspierana oferta kształcenia ustawicznego daje szerokie możliwości całościowej edukacji a to przekłada się na wzrost i rozwój postępu społecznego i gospodarczego.

Wraz z ewaluacją w zakresie zawodów deficytowych, coraz bardziej specyficznych wymagań zmieniającego się rynku pracy konieczne jest dostosowanie infrastruktury edukacyjnej do potrzeb nowoczesnego szkolnictwa zawodowego oraz zwiększenie dostępności wykwalifikowanych kadr. Biorąc pod uwagę szybki postęp technologiczny, dynamikę rynku pracy oraz potrzebę dostosowania do rynku pracy kierunków kształcenia zawodowego dostrzega się potrzebę realizacji zadań związanych z remontem, doposażeniem, modernizacją, adaptacją sal dydaktycznych, nowoczesnych pracowni zawodowych, warsztatów, centrów kształcenia praktycznego i ustawicznego oraz innych placówek, które pełnią rolę miejsc kształcenia praktycznego uczniów. Niezbędne jest także wsparcie rozwoju zawodowego nauczycieli i instruktorów praktycznej nauki zawodu, dostosowanie i podnoszenie ich kompetencji, nabywanie odpowiednich kwalifikacji związanych z danym zawodem. Przedstawiciele kadry w celu zdiagnozowania mocnych stron ucznia, odkrycia i rozwijania jego potencjału powinni również uzyskiwać wsparcie z zakresu realizacji zadań doradztwa zawodowego czy ,w celu wyrównania szans uczniów, edukacji włączającej tj. edukacji dostosowanej do uczniów ze specjalnymi potrzebami edukacyjnymi, w tym uczniów z niepełnosprawnościami czy uczniów z rodzin emigranckich. Powyższe czynniki mają ogromny wpływ na skuteczność nauczania i umożliwienie młodym osobom zdobycia lepszej pracy.

Na terenie OPPT Świecie identyfikuje się potrzebę realizacji zadań mających wpływ na poprawę jakości i skuteczności kształcenia zawodowego oraz dostosowanie kształcenia zawodowego do potrzeb rynku pracy (w tym do wymogów zielonej i cyfrowej transformacji), gdyż ze względu na

silne powiązania społeczno-gospodarcze obszaru, w szkołach zawodowych kształcą się mieszkańcy wszystkich gmin tworzących OPPT Świecie, a następnie absolwenci tych szkół znajdują zatrudnienie na terenie całego obszaru. Na skuteczność kształcenia mają wpływ odpowiednio wyposażone pracownie w sprzęty i urządzenia, za wykorzystaniem których uczniowie nabędą praktykę której nie zdobędą dopóki wkroczą na rynek pracy. W takim zakresie niezbędne jest prowadzenie szeregu działań związanych z podnoszeniem umiejętności uczniów (głównie poprzez realizację kształcenia praktycznego na rzeczywistych stanowiskach pracy oraz realizację dodatkowych zajęć), nabywaniem kompetencji (w tym cyfrowych ale także społeczno-emocjonalnych) oraz kwalifikacji zawodowych, zgodnych z zapotrzebowaniem rynku pracy. Na terenie OPPT Świecie dostrzega się również potrzebę realizacji zadań związanych z podniesieniem kompetencji i kwalifikacji nauczycieli kształcenia zawodowego a także zadań związanych z diagnozowaniem indywidualnych potrzeb rozwojowych i edukacyjnych uczniów oraz z zapewnieniem doradztwa zawodowego.

2.15. Lokalne instytucje kultury

Lokalne instytucje kultury pełnią ważne i rozmaite funkcje w środowisku lokalnym. Mają realny wpływ w tworzeniu tożsamości miejskiej i wiejskiej, skupiają wokół siebie mieszkańców (grupy artystyczne, grupy tematyczne, kluby dyskusyjne, grupy hobbyistyczne), dają poczucie tożsamości i przynależności, łączą i umożliwiają rozwój zainteresowań, podnoszą umiejętności uczestników zajęć i warsztatów. W wielu przypadkach stanowią jedyny sposób na kreatywne spędzenie wolnego czasu. W ramach swojej działalności oferują m.in. wydarzenia artystyczne, kulturalne i rekreacyjne (np. koncerty, imprezy z okazji dnia dziecka, festyny). Lokalne instytucje kultury takie jak domy kultury, biblioteki, świetlice wiejskie pełniące funkcję centrów kultury lokalnej służą lokalnej społeczności pełniąc również funkcję miejsca integracji i spotkań.

Według danych GUS w 2021 r. na terenie OPPT Świecie funkcjonowały 22 biblioteki publiczne (łącznie z filiami). Dostęp do przynajmniej jednej z nich zapewniony był w każdej gminie. W OPPT brakuje jednak alternatywnych form wypożyczania książek (m.in. książkomatów), które mogłyby ułatwić czytelnikom korzystanie z zasobów bibliotecznych. Ich zastosowanie pozwoliłoby na lepsze wykorzystanie potencjału istniejących bibliotek i mogłoby wpłynąć na rozwój czytelnictwa wśród mieszkańców OPPT Świecie (wg GUS w 2021 r. łączna liczba czytelników bibliotek wynosiła 10 326 osób, co stanowiło niespełna 12% mieszkańców OPPT Świecie).

Według danych GUS w 2021 r. w obrębie OPPT Świecie działało także 10 innych placówek prowadzących działalność kulturalną²⁴. Poza placówkami wskazywanymi przez GUS na obszarze OPPT Świecie znajdują się również inne obiekty (m.in. świetlice wiejskie), które mogą być miejscem realizacji działań kulturalno-animacyjnych. Nie zaspokajają one jednak w pełni obecnych potrzeb. W związku z tym na obszarze OPPT warto utworzyć jednostkę pełniącą funkcję centrum aktywizacji i integracji społecznej (dla wszystkich grup wiekowych) oraz przygotować nowoczesną bazę na jej potrzeby. Zarówno w przypadku bibliotek, jak i pozostałych placówek problem stanowi stan techniczny i wyposażenie istniejących obiektów oraz konieczność rozszerzenia swojej oferty poprzez np. wzbogacanie księgozbioru. Ponadto przed lokalnymi instytucjami kultury stoi poważne wyzwanie

w postaci dostosowywania swojej oferty do ewaluujących trendów w kulturze, zmieniających się potrzeb i zainteresowań mieszkańców po to aby pozostać w kontakcie z mieszkańcami i tworzyć ofertę odpowiadającą potrzebom mieszkańców. Na obszarze OPPT Świecie identyfikuje się instytucje kultury dysponujące niewystarczającą infrastrukturą i nieodpowiednimi warunkami lokalowymi (wymagające m.in. budowy nowej siedziby bądź przebudowy/rozbudowy służących im amfiteatrów), które mają negatywny

²⁴ GUS do grupy tej nie zalicza jednostek, zwyczajowo określanymi "świetlicami", nie prowadzących działalności kulturalnej, których pomieszczenia służą do innych celów oraz świetlic szkolnych

wpływ na pełnienie funkcji lokalnych instytucji kultury. Problemy te nie pozwalają na pełne wykorzystanie potencjału instytucji kultury i ograniczają możliwość rozszerzenia ich działalności. Podniesienie jakości, unowocześnienie oraz dostosowanie bazy lokalnych placówek kultury do wszystkich grup mieszkańców (także do osób z niepełnosprawnościami) może być ważnym czynnikiem zachęcającym do uczestnictwa w życiu społeczno-kulturalnym obszaru.

2.16. Gospodarka wodno-ściekowa

W związku z coraz większym zapotrzebowaniem na wodę pitną jak i występowanie suszy hydrologicznej i hydrogeologicznej większe znaczenie nabierają inwestycje polegające na rozwijaniu właściwego funkcjonowania gospodarki wodno-ściekowej w celu ochrony zasobu wodnego. Priorytetowe w tym zakresie są działania sprzyjające oszczędzaniu wody (aspekt edukacyjny wśród mieszkańców i przedsiębiorców, zmiana nawyków i kontrola zużycia), ograniczeniu jej strat w sieciach wodociągowych oraz zapewnieniu dostaw wody dobrej jakości i polegające na magazynowaniu wody. W zakresie ochrony dobrego stanu wód decydujące znaczenia ma właściwe oczyszczanie ścieków.

Istotne jest zwiększenie efektywności dostaw wody poprzez m.in. rozwój systemów ujęć, uzdatnianie i wspieranie inteligentnych systemów zarządzania sieciami wodno-kanalizacyjnymi oraz wspieranie rozwiązań służących wprowadzaniu systemów które pozwolą szybko i precyzyjnie ustalić miejsce awarii oraz uszczelnić system przeciwdziałając nielegalnemu poborowi wody.

Gminy tworzące OPPT Świecie w większości cechują się niższymi udziałami osób korzystających z sieci wodociągowej niż przeciętnie w województwie. W roku 2020 jedynie w gminach Lniano, Drzycim i Świecie odsetek ten wynosił ponad 95% mieszkańców, natomiast najniższe wskaźniki notowały gminy Warlubie i Bukowiec (odpowiednio zaledwie 76% i 82%). W obu gminach miejsko-wiejskich istnieją dysproporcje między udziałem korzystających z sieci wodociągowej w miastach i na terenach wiejskich – w miastach są to udziały około 98%, natomiast na obszarze wiejskim gminy Świecie 90% i gminy Nowe 85%. Wynika z tego, że na obszarze ciągle jeszcze istnieją potrzeby realizacji nowych odcinków sieci wodociągowej. Na obszarze dostrzega się potrzebę poprawy jakości wody dostarczanej mieszkańcom poprzez realizację kompleksowej modernizacji stacji uzdatniania wody. Dla oszczędnego gospodarowania zasobami wody ważne jest także wdrożenie nowoczesnych technologii odczytu i ewidencji poboru wody.

Udział osób korzystających z sieci kanalizacyjnej w gminach tworzących OPPT Świecie w 2020 roku był dość wysoki, w porównaniu do przeciętnej sytuacji w województwie. Najwyższe wartości, przewyższające średnią wojewódzką, odnotowano w gminach Świecie (91%), Osie i Lniano (w obu nieco ponad 70% korzystających). W pozostałych gminach odsetek ten kształtował się na poziomie 50- 60%, za wyjątkiem gminy Warlubie, w której zaledwie 1/3 mieszkańców korzystała z sieci. W ostatniej dekadzie na OPPT Świecie miał miejsce wyraźny rozwój w zakresie infrastruktury kanalizacyjnej, zwłaszcza na obszarach wiejskich, na których udział korzystających zwiększył się o około 30%. W gminach miejsko-wiejskich udział korzystających z sieci kanalizacyjnej w miastach był wyższy niż na terenach wiejskich tych gmin, przy czym zauważa się bardzo dużą dysproporcję w mieście i na obszarach wiejskich gminy Nowe, gdyż w mieście udział korzystających wynosi aż 97,1%, natomiast na obszarach wiejskich zaledwie 10,7% (dla porównania, w gminie Świecie dysproporcja jest znacznie mniejsza: 94,7%. Według VI edycji Krajowego programu oczyszczania ścieków komunalnych (KPOŚK) na terenie obszaru istnieje dziewięć aglomeracji wodno-ściekowych o RLM równej lub większej niż 2 tys. Największa to Aglomeracja Świecie-Bukowiec (obejmująca gminy Świecie i Bukowiec) o RLM 41 tys., w której poziom skanalizowania wynosi 98,00% (obsługiwana jest przez Biologiczną Oczyszczalnię Ścieków Zakładu Mondi Świecie S.A. i Mechaniczną Oczyszczalnię Ścieków Komunalnych w Świeciu, zarządzaną przez ZWiK Sp. z o.o. w Świeciu). Do liczących po 8 tys. RLM należą aglomeracje Osie i Nowe (o poziomach skanalizowania 99,63% i 98,78%), obsługiwane przez oczyszczalnię ścieków Osie

i w Trylu. Kolejną grupę stanowią aglomeracje o RLM od 4 do nieco ponad 6 tys. (Jeżewo, Warlubie, Dragacz o poziomie skanalizowania odpowiednio - 98,26%, 91,10%, 86,16%) obsługiwane przez oczyszczalnię Jeżewo, Warlubie, Dolna Grupa, a najmniejszą RLM (ok. 2-3 tys.) posiadają aglomeracje Drzycim, Świekatowo, Lniano (o poziomie skanalizowania odpowiednio - 96,76%, 98,22%, 98,59%) obsługiwane przez oczyszczalnię ścieków w Drzycimiu, Gródku, Świekatowie, Lnianie. Stopień objęcia sieciami kanalizacyjnymi wskazuje na potrzebę ich rozwoju, modernizację oczyszczalni ścieków jak i budowę systemów zagospodarowania osadów ściekowych.

Na obszarze OPPT Świecie dostrzega się potrzebę w zakresie przeprowadzenia inwestycji związanych z wymianą liczników na inteligentne systemy rozliczania wody oraz budową sieci wodociągowej i modernizacją stacji uzdatniania wody. W trosce o zdrowie i bezpieczeństwo mieszkańców, poprawę jakości ich życia w zakresie utrzymania ciągłości dostaw wody działania w obszarze gospodarki wodno – ściekowej efektywnie przyczynią się do poprawy sytuacji na obszarze OPPT Świecie.

2.17. Odnowa przestrzeni publicznych

Odnowa przestrzeni publicznych polegająca na budowie, przebudowie, remoncie, adaptacji zdegradowanych obszarów i obiektów w celu przywrócenia im atrakcyjności, nadaniu nowych funkcji, uporządkowaniu i zagospodarowaniu przestrzeni publicznej jak i polegająca na restauracji i konserwacji obiektów zabytkowych służyć ma bezpiecznemu i atrakcyjnemu spędzaniu wolnego czasu, poprzez korzystanie z uporządkowanych i odnowionych obszarów i obiektów. Celem odnowy przestrzeni publicznych jest przywrócenie i/lub nadanie im nowych funkcji, stworzenie warunków umożliwiających integrację i zacieśnianie więzi wśród wszystkich grup społecznych, sprzyjanie włączeniu społecznemu osób ze szczególnymi potrzebami, z grup defaworyzowanych, osób starszych, osób z niepełnosprawnościami, migrantów itp. Możliwe działania powinny być przeprowadzane zgodnie z zasadą DNSH przy możliwie maksymalnym wykorzystaniu istniejącej już infrastruktury. Odnowa przestrzeni publicznych służyć ma przede wszystkim urozmaiceniu życia publicznego, osiągnięciu efektów społecznych, propagowaniu nowych form spędzania wolnego czasu i ożywieniu społecznemu.

Na obszarze prowadzenia polityki terytorialnej Świecie dostrzega się przede wszystkim potrzebę stworzenia centrów życia społeczno – kulturalnych często połączonych z rekreacją które będą służyć spontanicznym interakcjom i budowaniu więzi społecznych, poprawy jakości życia mieszkańców poprzez lepsze i atrakcyjniejsze wykorzystanie przestrzeni publicznej oraz uatrakcyjnienie miejsc do wypoczynku, rekreacji i turystyki. Tereny odnowy przestrzeni publicznych na obszarze polityki terytorialnej OPPT Świecie wymagają szczególnie odnowy zdegradowanej przestrzeni w celu przywrócenia im funkcji, zwiększenia ich atrakcyjności dla mieszkańców oraz dokonania remontów obiektów dzięki którym możliwe będzie ponowne pełnienie ich pierwotnych funkcji społecznych, kulturalnych i turystycznych. Odnowa przestrzeni planowana jest również poprzez przeprowadzenie remontów obiektów w celu nadania im funkcji wynikających z ich charakterystyki i właściwości wraz z zapewnieniem bezpieczeństwa w obszarze przestrzeni publicznej.

2.18. Poprawa efektywności energetycznej, redukcja emisji zanieczyszczeń i adaptacja do zmian klimatu

Doniesienia medialne, opracowanie eksperckie, badania środowiska i wiele innych analiz donoszą o rosnącym problemie zachodzących globalnie zmian klimatycznych i ich negatywnych konsekwencjach na stan środowiska naturalnego. Obecnie jesteśmy świadkami zmieniających się warunków atmosferycznych, meteorologicznych zjawisk ekstremalnych np. intensywnych opadów, silnych wiatrów, burz, gradobii. Szczególnie odczuwalne są zmiany związane z ociepleniem klimatu, które niosą szereg negatywnych

konsekwencji np. występowanie niedoborów wody, nasilenia się okresów suszy co w konsekwencji przekłada się na negatywną sytuację w rolnictwie (produkcja rolnicza), gospodarce oraz kondycję zdrowotną społeczeństwa (udary, przegrzania, zgodny).

Niezmiernie ważne staje się ograniczenie negatywnego wpływu działalności człowieka na środowisko naturalne, działania kompensacyjne przy realizacji przedsięwzięć inwestycyjnych oraz podejmowanie aktywności wspierającej ochronę środowiska zmniejszającą zanieczyszczenia środowiska i chroniące istniejące zasoby wód, roślinności oraz infrastrukturę.

Problemy wynikające ze zmian klimatu dotyczą również OPPT Świecie, co przejawia się np. występowaniem licznych okresów suszy w rolnictwie (w okresie 2012-2022, w zależności od gminy, stwierdzono suszę w 7-8 latach²⁵, która zagrażała często co najmniej kilku rodzajom upraw), czy także obserwowanym wzrostem średniej temperatury powietrza w okresach wielolecia²⁶. Dlatego też w celu łagodzenia różnego rodzaju uciążliwości będących następstwem zmian klimatu, zasadne jest stosowanie podejścia ekosystemowego, mającego na celu ochronę oraz wzrost powierzchni zasobów przyrodniczych – co dotyczy wszelkich działań w obszarze niebiesko-zielonej infrastruktury (w tym również wprowadzanie jej w mikroskali, przede wszystkim poprzez „odbetonowywanie” powierzchni i realizację nowych nasadzeń). Wprowadzanie tego rodzaju infrastruktury (zwłaszcza nasadzeń selektywnie dobranej roślinności) jest także skutecznym narzędziem w celu przechwytywania zanieczyszczeń powietrza, które stanowią częsty problem szczególnie w dużych miastach oraz wzdłuż często uczęszczanych ciągów komunikacyjnych oraz wprowadzanie szaty roślinnej wspomagającej retencję gruntową i glebową.

Problemem identyfikowanym na obszarze OPPT Świecie (zwłaszcza w części miejskiej) jest duży poziom przekształcenia przestrzeni, w kierunku wysokiego poziomu jej zabudowania. Konsekwencją tego procesu jest powstawanie wysp ciepła (co jest silnie odczuwalne w okresach letnich upałów), czy lokalnych podtopień wskutek opadów atmosferycznych (powstających niekiedy nawet przy umiarkowanej ich intensywności). Co się z tym wiąże, dostrzega się także braki w zakresie kompleksowego bezpieczeństwa przeciwpowodziowego, któremu służą m.in. zbiorniki wodne o funkcjach retencyjnych oraz kontrola obszarów zlewni zbiorników retencyjnych przekraczających możliwości w ilości retencjonowania wody.

Oparcie bezpieczeństwa energetycznego (energia elektryczna i energia cieplna) na surowcach (paliwa kopalne) dostarczających gazy cieplarniane do atmosfery powoduje narastający problem związany z coraz większą ilością uwalnianych zanieczyszczeń do środowiska. W obszarze energetyki cieplnej istotne są zwłaszcza kwestie takie jak poziom zapotrzebowania na ciepło (związany ze stanem technicznym instalacji sieci grzewczej oraz stopniem izolacji zewnętrznej budynków) oraz źródła jego pozyskiwania (związane z rodzajem wykorzystywanego surowca energetycznego). W obszarze energii elektrycznej istotny jest z kolei poziom zapotrzebowania na prąd, który wynika ze stanu i jakości instalacji oraz klasy energetycznej urządzeń i systemów jak również źródła jego pozyskiwania (kwestia podłączenia do sieci ogólnej bądź wykorzystywania instalacji OZE). Jak wynika z danych GUS²⁷ dla kraju, w roku 2021, w strukturze paliw wykorzystanych do produkcji energii cieplnej na cele grzewcze, największy udział stanowiły paliwa stałe (61,9%) i gazowe (36,1%).

W tym aspekcie na obszarze OPPT Świecie w zakresie termomodernizacji i poprawy efektywności energetycznej zidentyfikowano budynki w szczególności użyteczności publicznej w tym szkoły, przedszkola, urzędy ogrzewane za pomocą mało efektywnych systemów grzewczych oraz charakteryzujące się bardzo

²⁵ <https://susza.iung.pulawy.pl>

²⁶ <https://klimat.imgw.pl>

²⁷ Gospodarka energetyczna i gazownictwo w 2021 r. GUS, 2022

słabą izolacją zewnętrzną, ze złym stanem instalacji grzewczej i niskim stopieniem wykorzystywania odnawialnych źródeł energii. Wymienione obiekty wykazują szczególne potrzeby i konieczność przeprowadzenia pilnych inwestycji w zakresie termomodernizacji i innych działań zmierzających do poprawy ich efektywności energetycznej w szczególności zwiększenia zaangażowania źródeł odnawialnych (ewentualnie niskoemisyjnych lub kogeneracyjnych).

Na obszarze OPPT Świecie jest potrzeba zmniejszenia emisyjności systemów ciepłowniczych oraz montażu bardziej oszczędnych urządzeń elektrycznych z niższym poborem prądu.

Ponadto w zakresie zmniejszenia emisji gazów cieplarnianych do atmosfery i poprawy jakości powietrza, należy ustawicznie przeprowadzać inwestycje dotyczące modernizacji energetycznej budynków użyteczności publicznej. Należy również zwrócić uwagę na efektywność ekonomiczną związaną z niższym poborem ciepła i prądu co może w przyszłości przełożyć się oszczędności w sferze wydatków i ewentualnych dalszych modernizacji sieci.

W obszarze zużycia energii elektrycznej i ciągłego przeprowadzania nowych inwestycji drogowych jak i remontów dróg zwraca się uwagę na wysokie zapotrzebowanie na energię elektryczną w zakresie utrzymania infrastruktury oświetleniowej. Montaż oświetlenia wraz z niezbędną infrastrukturą towarzyszącą jest konieczny z uwagi na chronienie użytkowników ruchu drogowego w tym pieszych i rowerzystów, szczególnie poza obszarami zabudowanymi. Stąd coraz popularniejsze stają się inwestycje związane z doświetlaniem przejść dla pieszych i montowaniem dodatkowych opraw oświetleniowych.

Zidentyfikowane deficyty inwestycyjne szczególnie w zakresie zwiększenia efektywności energetycznej budynków i niezaprzeczone korzyści płynące z termomodernizacji i poprawy efektywności energetycznej, skupiają uwagę Partnerów OPPT Świecie na działaniach przyczyniających się do poprawy stanu środowiska naturalnego i działania zgodnie z zasadą „nie czyn poważnych szkód” (DNSH). Przeciwdziałanie pogłębianiu się negatywnych skutków zmian, łagodzenie ich następstw poprzez podejmowanie działań mających na celu ograniczanie emisji gazów cieplarnianych stanowi priorytet działań Unii Europejskiej i Porozumienia OPPT Świecie.

2.19. Analiza potrzeb w zakresie wsparcia administracyjnego

W celu opracowania i wdrożenia Strategii Terytorialnej Obszaru Prowadzenia Polityki Terytorialnej Świecie zostało zawarte Porozumienie, w ramach którego wyłoniono Lidera, którego zadaniem jest przygotowanie, administrowanie i wdrażanie polityki terytorialnej Świecie oraz na dalszym etapie aktualizacja Strategii Terytorialnej OPPT Świecie, prowadzenie działań informacyjnych i promocyjnych dotyczących Strategii Terytorialnej OPPT Świecie jak i monitoring postępu realizacji przedsięwzięć w niej zawartych przez strony Porozumienia. W tym celu istnieje ogromna potrzeba wsparcia zasobu kadrowego zaangażowanego w administrowanie wszystkimi procesami Strategii Terytorialnej OPPT Świecie poprzez zwiększenie zdolności administracyjnych pracowników w zakresie stworzenia warunków technicznych, zapewnienie właściwego standardu pracy (m.in. wyposażenia biurowego, sprzętu komputerowego i multimedialnego oraz materiałów biurowych i eksploatacyjnych). Ponadto, w związku z powierzaniem im zadań i obowiązków z zakresu administrowania, koordynowania i realizacji procesów w ramach Strategii Terytorialnej OPPT Świecie istnieje również potrzeba sfinansowania wynagrodzeń pracowników.

Działania te służą przygotowaniu kadry do pełnienia funkcji Lidera dla Partnerów Strategii Terytorialnej OPPT Świecie jak i obsługi Komitetu Sterującego OPPT Świecie oraz Zarządu OPPT Świecie i efektywnego ubiegania się o wsparcie z Funduszy Unijnych. Wsparcie w postaci pomocy technicznej jako narzędzia służącego

sprawnej i efektywnej realizacji Programu FEdKP 2021-2027 umożliwi stworzenie odpowiednio przygotowanego i wykwalifikowanego zasobu kadrowego i zaplecza technicznego.

2.20. Podsumowanie (identyfikacja najważniejszych problemów/ potrzeb rozwojowych obszaru, jako podstawy programowania interwencji w ramach Polityki Terytorialnej Województwa Kujawsko-Pomorskiego)

Wykonana dla OPPT Świecie diagnoza wskazuje na występujące na tym obszarze silne powiązania społeczno-gospodarcze i środowiskowe. Szczególnie silnie zaznaczają się powiązania miasta Świecie z resztą obszaru OPPT Świecie, które jako ośrodek powiatowy zapewnia obsługę mieszkańców na poziomie ponadlokalnym. Na poziomie lokalnym obserwuje się związki łączące wiejskie i miejskie ośrodki lokalne (najczęściej będące siedzibami gmin) i otaczające je obszary wiejskie w zakresie realizacji podstawowych usług społecznych, takich jak opieka nad dziećmi i edukacja, opieka zdrowotna, kultura, a także świadczenie pracy, rekreacja i wypoczynek. Postrzeganie OPPT Świecie, jako spójnego obszaru uwidacznia się również w podejmowanych przez samorządy działaniach mających wpływ na stan środowiska przyrodniczego całego terenu OPPT Świecie.

Na obszarze OPPT Świecie zidentyfikowano następujące główne obszary wsparcia, które wpisują się w zakres interwencji ramach Polityki Terytorialnej Województwa Kujawsko-Pomorskiego wskazuje się przede wszystkim:

- wychowanie przedszkolne, kształcenie ogólne i zawodowe – ze względu na występujący niski udział dzieci objętych wychowaniem przedszkolnym na części obszaru OPPT Świecie, niewystarczającą bazę lokalową na potrzeby świadczenia edukacji przedszkolnej, stosunkowo niską jakość kształcenia mierzoną wynikami egzaminów zewnętrznych, niedostateczne kompetencje kluczowe uczniów (zwłaszcza cyfrowe i językowe), potrzeby dostosowania szkolnictwa zawodowego do potrzeb nowoczesnego rynku pracy (deficyty w zakresie wyposażenia pracowni, dostosowanie do potrzeb rynku pracy);
- poprawę dostępności i podniesienie standardu zagospodarowanych ogólnodostępnych przestrzeni publicznych oraz obiektów świadczących usługi publiczne, odnowę przestrzeni publicznych, wsparcie rozwoju turystyki - na obszarze występują zniszczone lub mało atrakcyjne przestrzenie i obiekty publiczne, które wymagają zagospodarowania, remontu lub doposażenia w celu udostępnienia ich mieszkańcom m.in. na potrzeby świadczenia usług kulturalnych, rekreacji i wypoczynku oraz włączenia społecznego; w zakresie potencjałów rozwojowych na obszarze OPPT Świecie identyfikuje się niewykorzystany w pełni potencjał do rozwoju turystyki na bazie występujących walorów przyrodniczych i kulturowych;
- budowę dróg rowerowych i pieszo-rowerowych – na terenie OPPT Świecie identyfikuje się niedostateczny rozwój infrastruktury rowerowej w związku z występowaniem luk w istniejącej sieci, potrzebę zapewnienia bezpieczeństwa niezmotoryzowanym uczestnikom ruchu drogowego oraz planów połączenia miast z obszarami wiejskimi i zmiany schematu mobilności mieszkańców;
- poprawę efektywności energetycznej, redukcję emisji zanieczyszczeń, adaptację do zmian klimatu, poprawę dostępu do dobrej jakości wody – ze względu na obecność na terenie OPPT Świecie budynków cechujących się niską izolacją termiczną, wyposażonych w mało efektywne, energochłonne i nieekologiczne systemy grzewcze, występowanie przestarzałych energochłonnych systemów oświetleniowych i konieczności zmodernizowania instalacji uzdatniających wodę oraz sieci wodociągowych; identyfikuje się również potrzeby związane z przystosowaniem oraz budowaniem odporności w związku z zachodzącymi zmianami klimatu - tworzeniem zielonej i niebieskiej infrastruktury;

- tworzenie terenów inwestycyjnych – ze względu na bardzo dobre skomunikowanie obszaru OPPT Świecie i atrakcyjną sieć dróg (sąsiedztwo węzła drogowego autostrady) oraz braki w infrastrukturze inwestycyjnej istnieje wysokie zapotrzebowanie na przygotowane i uzbrojone tereny inwestycyjne;
- wsparcie administracyjne – w celu administrowania i wdrażania Strategii konieczne jest wsparcie zasobu kadrowego Lidera, zapewnienie warunków technicznych do wykonywania obowiązków oraz zakup dodatkowego sprzętu do przeprowadzania spotkań Komitetu i Zarządu OPPT Świecie.

3. Identyfikacja obszarów charakteryzujących się trudną sytuacją społeczno-gospodarczą, tj. wykazujących negatywną sytuację społeczno-gospodarczą, gmin zagrożonych trwałą marginalizacją i miast średnich tracących funkcje społeczno-gospodarcze

Według Strategii rozwoju województwa kujawsko-pomorskiego - Strategia Przyspieszenia 2030+ w obrębie OPPT Świecie identyfikuje się obszary wymagające rozwiązania negatywnej sytuacji społeczno-gospodarczej (będące Obszarami Strategicznej Interwencji wskazywanymi w polityce regionalnej województwa). W ujęciu regionalnym²⁸ do gmin problemowych pod względem niskiego poziomu przedsiębiorczości i niskiego poziomu rozwoju społecznego zaliczono gminy Drzycim, Nowe i Warlubie.²⁹ Gminy Bukowiec, Jeżewo, Lniano i Osie³⁰ zakwalifikowano do gmin problemowych charakteryzujących się niskim poziomem przedsiębiorczości, z kolei gminę Dragacz³¹ do gmin cechujących się niskim poziomem rozwoju społecznego. We wszystkich wymienionych gminach na wskazane problemy nakładają się także procesy starzenia się społeczeństwa o ponadprzeciętnym natężeniu. Ponadto gmina Nowe identyfikowana jest, jako obszar

²⁸ na podstawie delimitacji wykonanej na potrzeby „Strategii Przyspieszenia 2030+”

²⁹ wskaźniki, względem których gminy uznano za problemowe tj. w przypadku których gmina wykazała negatywne wartości (poniżej lub powyżej przyjętego kryterium)

- saldo migracji wewnętrznych na 1 tys. mieszkańców (wartość uśredniona z lat 2014-2018) (Drzycim, Nowe, Warlubie)
- zmiana liczby ludności w latach 2010-2018 (2010=100%) (Drzycim, Nowe, Warlubie)
- wyniki egzaminów z matematyki i języka angielskiego na poziomie szkoły podstawowej (wartość uśredniona dla lat 2015-2016) oraz gimnazjum (wartość uśredniona dla lat 2016-2018) jako procent średniej krajowej (Warlubie)
- udział zarejestrowanych osób bezrobotnych powyżej 12 miesięcy w ludności w wieku produkcyjnym w 2018 r.

(Nowe)

- udział bezrobotnych kobiet w liczbie kobiet w wieku produkcyjnym w 2018 r. (Nowe, Warlubie)
- udział beneficjentów środowiskowej pomocy społecznej w liczbie ludności ogółem w 2017 r. (Drzycim, Warlubie)
- udział dzieci w wieku do 17 lat, na które rodzice otrzymują zasiłek rodzinny w ogólnej liczbie dzieci w tym wieku w 2017 r. (Drzycim, Warlubie)
- udział dzieci w wieku 3-5 lat objętych wychowaniem przedszkolnym w 2017 r. (Drzycim, Warlubie)
- udział osób uprawnionych do głosowania, które oddały głos w I turze wyborów samorządowych w latach 2010, 2014 i 2018 (Nowe)
- liczba podmiotów wpisanych do rejestru REGON na 1 tys. ludności w 2018 r. (Drzycim, Nowe, Warlubie)
- liczba osób fizycznych prowadzących działalność gospodarczą na 100 osób w wieku produkcyjnym w 2018 r.

(Drzycim, Nowe, Warlubie)

³⁰ wskaźniki, względem których gminy uznano za problemowe tj. w przypadku których gmina wykazała negatywne wartości (poniżej lub powyżej przyjętego kryterium)

- liczba podmiotów wpisanych do rejestru REGON na 1 tys. ludności w 2018 r. (Bukowiec, Jeżewo, Lniano, Osie)
- liczba osób fizycznych prowadzących działalność gospodarczą na 100 osób w wieku produkcyjnym w 2018 r.

(Bukowiec, Jeżewo, Lniano, Osie)

³¹ wskaźniki, względem których gminę uznano za problemową tj. w przypadku których gmina wykazała negatywne wartości (poniżej lub powyżej przyjętego kryterium)

- saldo migracji wewnętrznych na 1 tys. mieszkańców (wartość uśredniona z lat 2014-2018)
- wyniki egzaminów z matematyki i języka angielskiego na poziomie szkoły podstawowej (wartość uśredniona dla lat 2015-2016) oraz gimnazjum (wartość uśredniona dla lat 2016-2018) jako procent średniej krajowej
- udział beneficjentów środowiskowej pomocy społecznej w liczbie ludności ogółem w 2017 r.
- udział dzieci w wieku 3-5 lat objętych wychowaniem przedszkolnym w 2017 r.
- udział osób uprawnionych do głosowania, które oddały głos w I turze wyborów samorządowych w latach 2010, 2014 i 2018

zagrożony trwałą marginalizacją na poziomie krajowym, a Świecie zaliczone zostało do miast średnich tracących funkcje społeczno- gospodarcze (miasta zagrożone marginalizacją).³²

4. Wizja rozwoju obszaru – oczekiwany wynik realizacji działań planowanych w ramach Polityki Terytorialnej

Realizacja projektów w ramach zaproponowanych celów strategicznych na terenie OPPT Świecie przyczyni się do podniesienia poziomu rozwoju społeczno-gospodarczego obszaru polegającego na zainicjowaniu pozytywnych procesów w społeczeństwie sprzyjających ożywieniu społecznemu, rozszerzeniu oferty dostępnych alternatyw spędzania wolnego czasu, uatrakcyjnieniu oferty lokalnych instytucji kultury oraz do zainicjowania pozytywnych zmian w najbliższym otoczeniu. Przeprowadzenie zaplanowanych działań może stać się impulsem do rozwoju i innowacji w sferze gospodarki, działalności kulturowej i społecznej oraz zacieśniania więzi i budowania społeczeństwa obywatelskiego wraz ze zmianą nawyków i postaw na proekologiczne z dbałością o środowisko i maksymalnym wykorzystaniem dostępnych zasobów. Rozwój społeczny nastąpi również dzięki umożliwieniu korzystania z przestrzeni publicznych na równych zasadach wszystkim grupom społecznym poprzez dostosowanie przestrzeni publicznych do potrzeb osób z niepełnosprawnościami.

OPPT Świecie stanie się obszarem bardziej atrakcyjnym gospodarczo, dzięki przygotowanym uzbrojonym terenom inwestycyjnym, służącym pozyskaniu inwestorów i tworzeniu nowych miejsc pracy dla mieszkańców całego obszaru. Rozwój terenów inwestycyjnych i napływ nowych pracodawców bądź rozwijanie działalności już funkcjonujących na obszarze OPPT Świecie przyczyni się do wzrostu wpływów do budżetów gmin z tytułu płaconych podatków. W wyniku podnoszenia jakości i dostosowania kształcenia zawodowego do potrzeb rynku pracy wzmocnione zostaną kompetencje zawodowe przyszłych pracowników jak i działania w obszarze wzrostu kompetencji kadry nauczycielskiej stworzy lepsze warunki edukacji, sposobu przekazywania wiedzy przez co finalnie zaspokojone mogą zostać potrzeby przedsiębiorców w zakresie zatrudnienia wykwalifikowanej kadry wyższego szczebla.

Poprzez budowę nowych odcinków ścieżek rowerowych i stworzenie spójnego systemu połączeń spadnie liczba osób poruszających się autem osobowym na rzecz ekologicznego środka transportu jakim jest rower. Nastąpi redukcja emisji zanieczyszczeń do środowiska naturalnego również w postaci zanieczyszczeń gazowych i pyłowych. Podniesiona zostanie atrakcyjność turystyczna i rekreacyjna całego obszaru pod względem poprawy dostępności do obiektów i atrakcji turystycznych oraz którego odnowiona przestrzeń publiczna zachęci do ciekawego spędzania wolnego czasu zarówno mieszkańców jak i turystów z wykorzystaniem funkcjonalnej i bezpiecznej infrastruktury i terenów zieleni.

Zwiększy się uczestnictwo mieszkańców w życiu społeczno-kulturalnym obszaru w wyniku podniesienia jakości i modernizacji obiektów kultury, rozszerzenia oferty tych podmiotów poprzez zakup niezbędnego wyposażenia i sprzętów oraz dzięki odnowie zdegradowanych przestrzeni publicznych, które udostępnione zostaną lokalnej społeczności w celu bezpiecznego spędzania wolnego czasu i integracji. Wzrośnie potencjał turystyczny obszaru w wyniku realizacji infrastruktury turystycznej oraz atrakcyjnego zagospodarowania przestrzeni. W celu wzmocnienia rozwoju OPPT Świecie, na obszarze planuje się także realizację działań uzupełniających w ramach instrumentu RLKS.

Stan czystości powietrza poprawi się także w wyniku realizacji działań z zakresu wymiany źródeł ciepła oraz modernizacji energetycznej budynków użyteczności publicznej, jak również modernizacji oświetlenia

³² na podstawie delimitacji wykonanej na potrzeby „Strategii na Rzecz Odpowiedzialnego Rozwoju” a następnie zaktualizowanej w roku 2020 („Zaktualizowana lista gmin zagrożonych trwałą marginalizacją, programowanie 2021-2027” oraz „Zaktualizowana imienna lista 139 miast średnich tracących funkcje społeczno-gospodarcze”)

ulicznego, dzięki czemu zwiększy się efektywność energetyczna i zmniejszy się emisja zanieczyszczeń do atmosfery. Poprawi się dostęp do bezpiecznej infrastruktury drogowej (oświetlenie uliczne ścieżki rowerowe) i dostęp mieszkańców do dobrej jakości wody pitnej oraz ograniczone zostaną jej straty w wyniku modernizacji przestarzałych systemów i sieci wodociągowych.

Obszar OPPT Świecie będzie cechował się większą odpornością na skutki negatywnych zmian klimatycznych. Proces adaptacji do zmian klimatu wsparty zostanie poprzez tworzenie nowych terenów zielonych i zagospodarowanie wód opadowych w celu gromadzenia wody i przeciwdziałania negatywnym skutkom deszczów nawalnych czego nieodłącznym elementem stanie się wzrost poziomu świadomości ekologicznej mieszkańców.

Na terenie OPPT Świecie nastąpi zmiana jakościowa w zakresie życia mieszkańców poprzez wzrost dostępu do usług publicznych, zwłaszcza edukacyjnych, wychowania przedszkolnego, kultury i ochrony zdrowia. W wyniku realizacji projektów edukacyjnych uczniowie obszaru będą lepiej wykształceni i uzyskają dodatkowe kompetencje kluczowe, zwłaszcza językowe i cyfrowe oraz w zakresie przedmiotów ścisłych, a więc niezbędne w przyszłym procesie nauki i pozyskiwania pracy. Zwiększy się dostęp do wychowania przedszkolnego w wyniku utworzenia nowych miejsc przedszkolnych, a rozszerzenie i uatrakcyjnienie oferty edukacyjnej przyczyni się do wzrostu atrakcyjności placówek wychowania przedszkolnego. Zarówno w procesie kształcenia szkolnego, jak i wychowania przedszkolnego uwzględniane będą potrzeby uczniów i dzieci ze specjalnymi potrzebami edukacyjnymi, zwiększając dostępność do nauki i zabawy w grupie rówieśników, co sprzyjać będzie integracji, rozwojowi tolerancji i wzmocnieniu więzi międzyludzkich wśród dzieci. W procesie kształcenia i wychowania, uczniowie i dzieci przedszkolne uzyskają lepsze wsparcie ze strony nauczycieli, którzy podniosą swoje kompetencje i kwalifikacje w wyniku uczestnictwa w stażach i szkoleniach.

5. Opis wsparcia obszarów charakteryzujących się trudną sytuacją społeczno-gospodarczą

Celem realizacji założeń Polityki Terytorialnej Województwa Kujawsko-Pomorskiego jest zrównoważony rozwój całego województwa, ze szczególnym uwzględnieniem tzw. obszarów problemowych (miast średnich tracących funkcje społeczno-gospodarcze, gmin zagrożonych trwałą marginalizacją, gmin wykazujących negatywną sytuację społeczno-gospodarczą), którym przyznano dodatkowe wsparcie finansowe przeznaczone na realizację działań służących poprawie zdiagnozowanej sytuacji problemowej.

Na terenie OPPT Świecie do tzw. obszarów problemowych zaliczono:

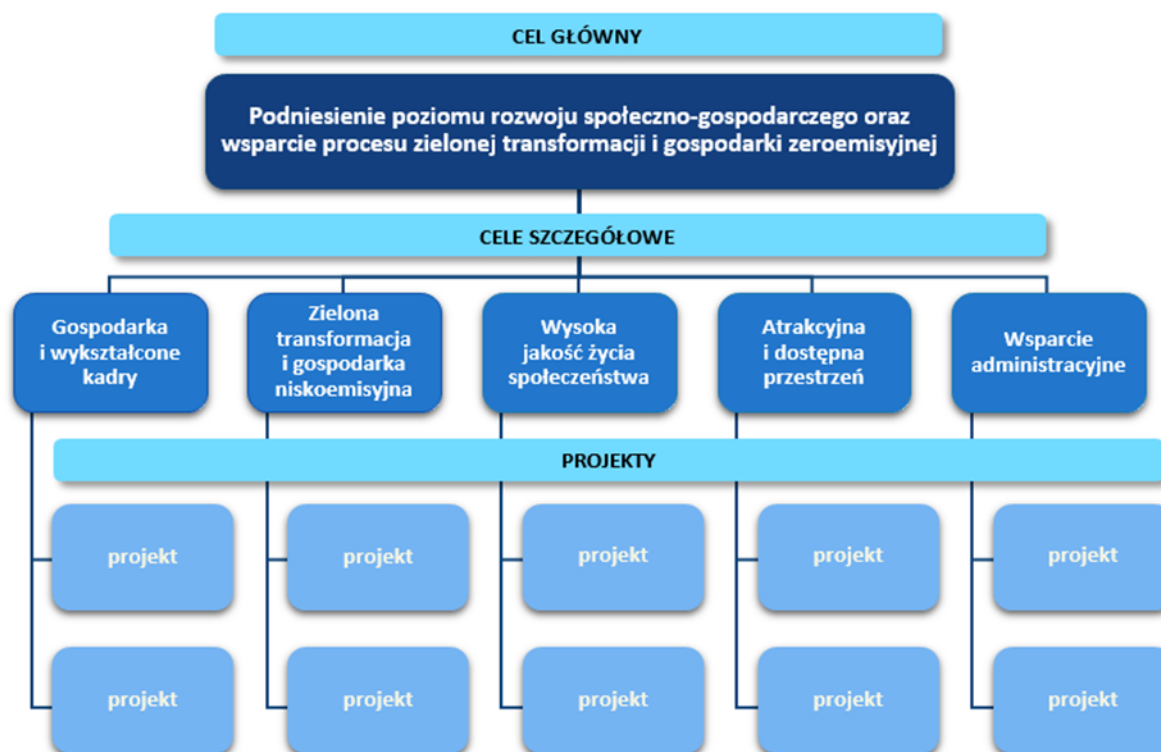
- **miasto Świecie** (wskazane z poziomu krajowego, jako miasto średnie tracące funkcje społeczno-gospodarcze - miasto zagrożone marginalizacją), dla którego w celu niwelowania występujących na terenie miasta problemów społeczno-gospodarczych planuje się realizację działań mających na celu podniesienie jakości kształcenia ogólnego i jakości kształcenia zawodowego, ze zwróceniem szczególnej uwagi na rozwój kompetencji kluczowych u uczniów, w tym językowych i dostosowanie kształcenia do potrzeb rynku pracy, co w przyszłości zwiększy możliwości podjęcia pracy, redukując tym samym zjawisko bezrobocia. Prowadzone na terenie miasta działania z zakresu odnowy przestrzeni publicznej i obiektów kultury wpłyną na zwiększenie bezpieczeństwa i poprawę funkcjonalności przestrzeni, przystosowując ją do potrzeb kulturalnych i rekreacyjno-wypoczynkowych lokalnej społeczności, a poprzez realizację działań na rzecz rozwoju infrastruktury turystycznej zwiększy się potencjał turystyczny całego obszaru. Rozbudowa sieci dróg rowerowych umożliwi bezpieczne i ekologiczne dotarcie do miejsc pracy i usług, rekreacji, pojawi się alternatywa do spędzania wolnego czasu na świeżym powietrzu. Podjęte działania przyczynią się do wzrostu przedsiębiorczości i podniesienia jakości świadczonych usług publicznych, zwłaszcza w aspektach istotnych dla młodych rodzin z dziećmi, co przyczyni się do wzrostu

atrakcyjności miasta, jako miejsca przyjaznego do zamieszkania i pracy, co jest szczególnie istotne w aspekcie niekorzystnych procesów demograficznych. W zakresie przystosowania do zmian klimatu miasto stanie się bardziej odporne na gwałtowne zjawiska pogodowe i zmniejszy się ich negatywny wpływ na życie mieszkańców;

- **gminy: Nowe, Drzycim, Warlubie** (wskazane z poziomu regionalnego, jako problemowe pod względem niskiego poziomu rozwoju społecznego i niskiego poziomu przedsiębiorczości, a dodatkowo pierwsza wymieniona gmina zaliczona została na poziomie krajowym do gmin zmarginalizowanych), dla których w celu niwelowania występujących na ich terenie problemów społeczno-gospodarczych planuje się realizację działań mających na celu przede wszystkim wsparcie kształcenia i wychowania przedszkolnego oraz rozwój usług publicznych. Wsparciu procesu podniesienia poziomu rozwoju społecznego mieszkańców służyć będą projekty mające na celu podniesienie jakości kształcenia ogólnego, co sprzyjać będzie wzrostowi umiejętności uczniów, nabywaniu przez uczniów kompetencji kluczowych, wyrównywaniu szans rozwojowych i wzrostowi ich aktywności. Projekty mające na celu zwiększenie dostępu do dobrej jakości wychowania przedszkolnego wpłyną zarówno na możliwości podjęcia pracy przez opiekunów dzieci, jak i na wzrost kompetencji miękkich u dzieci, aktywności i zainteresowania nauką, umożliwiając jednocześnie włączenie społeczne i integrację z rówieśnikami dzieci z rodzin defaworyzowanych. Dzięki działaniom wspierającym rozwój instytucji kultury i odnowę przestrzeni publicznych mieszkańcy gmin notujących sytuację problemową zyskają przestrzeń do realizacji działań o charakterze kulturalno-rozrywkowym oraz działań włączających i możliwość integracji społecznej i międzypokoleniowej, umożliwiającą tym samym włączenie społeczne osób wymagających wsparcia;
- **gminę Dragacz** (wskazaną z poziomu regionalnego, jako problemową pod względem niskiego poziomu rozwoju społecznego), dla której w celu niwelowania występujących na jej terenie problemów planuje wsparcie terenów inwestycyjnych umożliwiających zwiększenie poziomu przedsiębiorczości, co może bezpośrednio przyczynić się do zmniejszenia poziomu bezrobocia oraz działania podnoszące jakość kształcenia ogólnego, wpływające na rozwój kompetencji kluczowych u uczniów, wzrost aktywności społecznej i kształtowania właściwych postaw na rynku pracy;
- **gminy: Bukowiec, Jeżewo, Lniano, Osie** (wskazane z poziomu regionalnego, jako problemowe pod względem niskiego poziomu przedsiębiorczości), dla których planuje się realizację działań z zakresu poprawy jakości kształcenia ogólnego, co w wyniku poprawy poziomu nauczania oraz wzrostu kompetencji kluczowych, w tym językowych, wpłynie w przyszłości na zwiększenie poziomu aktywizacji społecznej na rynku pracy, a tym samym pozytywnie wpłynie na zdiagnozowany w gminie problem niskiego poziomu przedsiębiorczości. Projekty mające na celu zwiększenie dostępu do dobrej jakości wychowania przedszkolnego wpłyną pozytywnie na postrzeganie ich atrakcyjności przez opiekunów dzieci, jak i na wzrost kompetencji miękkich u dzieci, aktywności i zainteresowania nauką, umożliwiając jednocześnie włączenie społeczne i integrację z rówieśnikami dzieci z rodzin defaworyzowanych. Planowane jest również działanie mające na celu odnowę przestrzeni publicznej, poprawiając dostępność dla wszystkich grup społecznych, w tym osób starszych i osób z grup defaworyzowanych, co pozytywnie wpłynie na wzrost aktywności społecznej i jakość życia mieszkańców obszaru problemowego.

Wpływ na poprawę sytuacji wszystkich gmin problemowych OPPT Świecie będą miały również działania prowadzone przez Samorząd Powiatowy w zakresie wzmocnienia efektywności kształcenia zawodowego i jego dostosowania do lokalnych rynków pracy, w połączeniu z podniesieniem jakości ponadpodstawowego kształcenia ogólnego, co wpłynie na lepsze przygotowanie zawodowe oraz wzrost kompetencji miękkich i aktywności społecznej uczniów.

6. Cele rozwojowe obszaru realizowane poprzez wsparcie w ramach Polityki Terytorialnej Województwa Kujawsko-Pomorskiego



Ryc. Schemat struktury celów oraz realizujących je projektów (tzw. drzewo ustaleń)

6.1. Opis realizacji celów

Cel główny: Podniesienie poziomu rozwoju społeczno-gospodarczego oraz wsparcie procesu zielonej transformacji i gospodarki zeroemisyjnej

Głównym celem realizacji strategii służącej wsparciu rozwoju w ramach Polityki Terytorialnej Województwa Kujawsko-Pomorskiego jest „Podniesienie poziomu rozwoju społeczno-gospodarczego oraz wsparcie procesu zielonej transformacji i gospodarki zeroemisyjnej”.

Osiągnięcie wskazanego celu głównego wymaga podniesienia poziomu kapitału społecznego i tworzenia dobrych warunków dający impuls do rozwoju gospodarki, działania zgodnie z zasadami zrównoważonego rozwoju, działania w obszarze życia mieszkańców, stworzenie warunków do rozwoju i aktywności społecznej oraz wyspecjalizowane kadry w zakresie polityki terytorialnej. Osiągnięciu pożądanego stanu na obszarze OPPT Świecie (cel główny) służyć będą cele szczegółowe. Realizacja poszczególnych celów szczegółowych będą służyć przyjęte kierunki rozwoju, czyli zbiór przedsięwzięć priorytetowych, za pomocą których zamierza się osiągnąć założone cele.

Osiągnięcie celu głównego odbywać się będzie poprzez cele szczegółowe: gospodarka i wykształcone kadry, zielona transformacja i gospodarka niskoemisyjna, wysoka jakość życia społeczeństwa, atrakcyjna i dostępna przestrzeń, wsparcie administracyjne.

Cele szczegółowe:

1. Cel szczegółowy: Gospodarka i wykształcone kadry

Cel szczegółowy „Gospodarka i wykształcone kadry” obejmuje projekty związane z podniesieniem atrakcyjności gospodarczej regionu tj. projekty związane z uzbrojeniem terenu, powstaniem niezbędnej infrastruktury oraz projekty realizowane w zakresie poprawy infrastruktury i jakości kształcenia zawodowego.

W ramach wzrostu atrakcyjności gospodarczej realizowane będą działania mające na celu przyciągnięcie inwestorów i zachęcenie ich do prowadzenia działalności gospodarczej na terenach lokalnych. Działania te obejmują wsparcie polegające na uzbrojeniu terenów inwestycyjnych wraz z powstaniem niezbędnej infrastruktury. Ważnym elementem wzrostu gospodarczego jest także dostępność wysoko wykwalifikowanych kadr. W celu podniesienia efektywności i jakości kształcenia zawodowego realizowane będą projekty ukierunkowane na dostosowanie kształcenia zawodowego do potrzeb rynku pracy, związane z dostosowaniem kształcenia zawodowego do wymogów zielonej i cyfrowej transformacji oraz promowaniem kształcenia zawodowego, jako wysokiej jakości ścieżki kariery wymagającej wysokich kwalifikacji, jak również projekty poprawiające infrastrukturę edukacyjną i szkoleniową szkół oraz centrów i placówek prowadzących kształcenie zawodowe lub ustawiczne.

2. Cel szczegółowy: Zielona transformacja i gospodarka niskoemisyjna

Cel szczegółowy „Zielona transformacja i gospodarka niskoemisyjna” związany jest z poprawą stanu środowiska przyrodniczego tj. obejmuje projekty dotyczące poprawy efektywności energetycznej, redukcji emisji zanieczyszczeń do powietrza, przystosowania do zmian klimatu, zrównoważonej gospodarki wodnej oraz gospodarki zeroemisyjnej.

Do najważniejszych wyzwań związanych z poprawą stanu środowiska przyrodniczego należą kwestie poprawy jakości powietrza i gospodarki wodnej. Cel „Zielona transformacja i gospodarka niskoemisyjna” zawiera szereg wielokierunkowych działań, które wpłyną na poprawę obecnego systemu energetycznego oraz efektywne wykorzystanie istniejących zasobów wodnych. I tak, kompleksowa modernizacja energetyczna, rozwój efektywnych energetycznie systemów ciepłowniczych opartych na źródłach OZE, budowa energooszczędnego oświetlenia ulicznego opartego na technologii LED doprowadzą do redukcji zużycia energii cieplnej i elektrycznej a tym samym znacząco wpłyną na redukcję zanieczyszczeń powietrza. Obok projektów energetycznych poprawie stanu powietrza będą służyć także działania z zakresu rozwoju i usprawnienia nisko- i zeroemisyjnego transportu publicznego m.in. działania w infrastrukturę rowerową przyczyniające się do priorytetyzacji ruchu pieszego i rowerowego, tym samym zmniejszające ilość emitowanych zanieczyszczeń do powietrza. Wsparcie zielonej i niebieskiej infrastruktury, nasadzenia i zazielenienia przyczynią się do zwiększenia terenów zielonych, a tym samym realizując zadania małej retencji pozwolą na skuteczne i efektywne gospodarowanie wodami opadowymi, przez co pozytywnie wpłyną na zaadoptowanie danego obszaru do zmian klimatu. Natomiast projekty w zakresie efektywnych (inteligentnych) sieci wodociągowych, odpowiadające na problem malejących zasobów wodnych, ukierunkowane zostaną na ograniczenie strat wody oraz efektywne wykorzystanie istniejących zasobów wodnych.

3. Cel szczegółowy: Wysoka jakość życia społeczeństwa

Cel szczegółowy „Wysoka jakość życia społeczeństwa” obejmuje projekty związane z poprawą dostępu do wysokiej jakości usług sprzyjających włączeniu społecznemu (m.in. przedszkola), podniesieniem jakości kształcenia ogólnego, ochroną zdrowia oraz wsparciem lokalnych instytucji kultury.

Zwiększenie dostępu do wysokiej jakości infrastruktury i usług społecznych skorelowane jest z kompleksową poprawą warunków kształcenia przedszkolnego tj. tworzeniem nowych miejsc wychowania przedszkolnego a także działaniami wpływającymi na poprawę oferty i jakości świadczonych usług edukacyjnych. Wysoka jakość życia społecznego to także projekty w zakresie poprawy jakości i efektywności kształcenia ogólnego. Działania te przyczynić się mają przede wszystkim do wyrównywania szans edukacyjnych wewnątrz-

i międzyregionalnych. Projekty realizowane dla uczniów obejmować będą m. in. podnoszenie kompetencji kluczowych (w tym cyfrowych), społecznych, społeczno-emocjonalnych, podstawowych, przekrojowych lub związanych z zieloną lub cyfrową transformacją. Nie zabraknie również działań w zakresie doradztwa edukacyjno-zawodowego czy edukacji włączającej. Wsparcie dla przedstawicieli kadry będzie dotyczyć m. in. podnoszenia kompetencji lub nabywania kwalifikacji związanych z danym zawodem, podnoszenia kompetencji kluczowych (w tym cyfrowych), społeczno-emocjonalnych, przekrojowych lub związanych z zieloną lub cyfrową transformacją. Kadrze szkół i placówek będzie udzielana pomoc w rozwiązywaniu problemów dydaktycznych lub wychowawczych. Z kolei szkoły i placówki prowadzące kształcenie ogólne uzyskają możliwość poprawy warunków kształcenia w ramach dostosowania do wymogów edukacji włączającej, w tym poprawy dostępności. Rozwój opieki specjalistycznej, rehabilitacji medycznej, deinstytucjonalizacja usług opieki zdrowotnej, tworzenie i dostosowanie infrastruktury podmiotów leczniczych do wymagań osób ze szczególnymi potrzebami oraz zakup sprzętu medycznego i aparatury medycznej to kolejne elementy, jakie zostały zawarte w celu „Wysoka jakość życia społeczeństwa”. Natomiast działania związane ze wsparciem instytucji kultury ukierunkowane będą na rozwój i funkcjonowanie oferty instytucji kultury dostosowanej do odbiorców lokalnych oraz regionalnych a także na zadania w zakresie budowy/rozbudowy/remontu, wyposażenia oraz adaptacji obiektów do pełnienia funkcji kulturalnych. Cel ten obejmuje także działania związane z odrestaurowaniem i konserwacją ogólnodostępnych obiektów zabytkowych wraz z zagospodarowaniem terenu wokół nich. Ważnym aspektem będą także projekty rozwijające czytelnictwo w formule tworzenia/wspierania bibliotek lokalnych/mediatek, jako centrów życia społecznego. Sektor kultury stanowi bowiem istotny potencjał zrównoważonego rozwoju społeczno-gospodarczego, przez co jest ważnym elementem wpływającym na podniesienie jakości życia.

4. Cel szczegółowy: Atrakcyjna i dostępna przestrzeń

Cel szczegółowy „Atrakcyjna i dostępna przestrzeń” obejmuje zagadnienia związane z odnową przestrzeni publicznej, turystyką oraz ścieżkami rowerowymi prowadzącymi do atrakcji turystycznych.

W celu przywrócenia lub nadania nowych funkcji, kulturalnych, społecznych lub edukacyjnych zdegradowanej przestrzeni, obiektom bądź terenom, w ramach celu „Atrakcyjna i dostępna przestrzeń” realizowane będą projekty polegające m.in. na ich przebudowie, remoncie, adaptacji (wraz z wyposażeniem) oraz projekty mające na celu uporządkowanie i zagospodarowanie przestrzeni publicznej, służące udostępnieniu terenów dla mieszkańców. W obszarze turystyki realizowane mogą być projekty przyczyniające się do rozwoju oferty turystycznej bazującej na lokalnych potencjałach turystycznych oraz walorach kulturowych i przyrodniczych, polegające m.in. na rozwoju infrastruktury turystycznej wraz z zakupem wyposażenia i sprzętu oraz adaptacji obiektów do pełnienia funkcji turystycznych. Działania te ukierunkowane będą na tworzenie lub rozszerzanie istniejących tras i szlaków turystycznych różnych rodzajów (np. piesze, wodne, rowerowe), w tym budowę, przebudowę i rozbudowę infrastruktury poprawiającej dostępność obiektów i atrakcji turystycznych oraz zagospodarowanie ich bezpośredniego otoczenia (m.in. parkingi, ciągi komunikacyjne, infrastruktura dla osób z niepełnosprawnościami, zielona infrastruktura). W ramach realizacji celu możliwa będzie także budowa/przebudowa szlaków i ścieżek rowerowych, prowadzących do atrakcji turystycznych lub miejsc bezpośrednio z nimi powiązanych.

5. Cel szczegółowy: Wsparcie administracyjne

Cel szczegółowy „Wsparcie administracyjne” obejmuje działania mające na celu wsparcie zdolności administracyjnej w zakresie wdrażania Polityki Terytorialnej Województwa Kujawsko-Pomorskiego.

W ramach realizacji celu możliwe będzie wynagradzanie osób odpowiedzialnych za realizację polityki terytorialnej, zakup wyposażenia biurowego, sprzętu komputerowego oraz materiałów biurowych i eksploatacyjnych oraz organizacja spotkań w ramach partnerstwa związanych z wdrażaniem polityki

terytorialnej i rozwijaniem współpracy. Realizacja projektów przypisanych do celu „Wsparcie administracyjne” zapewni stworzenie i utrzymanie odpowiednich warunków pracy oraz zatrudnienie wykwalifikowanych pracowników, gwarantujących skuteczne wykonywanie obowiązków związanych z realizacją Polityki Terytorialnej.

6.2. Drzewo ustaleń

Tabela 8 Drzewo ustaleń

Cel główny	Cel szczegółowy	Projekty	
Podniesienie poziomu rozwoju społeczno-gospodarczego oraz wsparcie procesu zielonej transformacji i gospodarki zeroemisyjnej	Gospodarka i wykształcone kadry	OPPT-SW-31 Kształcenie dla zawodowej przyszłości	
		OPPT-SW-35 Uzbrojenie terenów inwestycyjnych Nowe Marzy w sieć wod-kan i drogi	
	Zielona transformacja i gospodarka niskoemisyjna	OPPT-SW-1 Termomodernizacja wraz z wymianą źródeł i odbiorników ciepła oraz instalacja fotowoltaiczna w budynkach Szkoły Podstawowej w Jeżewie oraz budynku przedszkola przy Szkole Podstawowej w Jeżewie	
		OPPT-SW-2 Termomodernizacja budynku Urzędu Gminy Osie	
		OPPT-SW-4 Termomodernizacja i rozbudowa budynku Przedszkola Publicznego w Osiu	
		OPPT-SW-9 Budowa zbiornika retencyjno-infiltracyjnego w Sulnówku	
		OPPT-SW-51 Zwiększenie zdolności retencyjnych zbiornika wodnego w Sulnowie	
		OPPT-SW-12 Wymiana liczników wodociągowych na inteligentne systemy rozliczania wody na terenie gminy Jeżewo	
		OPPT-SW-13 Modernizacja Stacji Uzdatniania wody w gminie Nowe wraz z budową sieci wodociągowej	
		OPPT-SW-50 Budowa zbiornika retencyjnego przy pompowni wody „Kończyce”, wymiana wybranych hydrantów na hydranty typu smart	
		OPPT-SW-14 Budowa infrastruktury przeznaczonej dla rowerów na terenie gminy Bukowiec	
		OPPT-SW-15 Budowa ścieżki rowerowej w ciągu DW272 na odcinku Sulnowo –Laskowice	
		OPPT-SW-17 Budowa ścieżek rowerowych na terenie gminy Świecie. Kontynuacja realizowanych przez Gminę inwestycji dotyczących budowy ścieżek rowerowych. Stworzenie dobrze skomunikowanych dróg rowerowych i pieszo-rowerowych.	
		Wysoka jakość życia społeczeństwa	OPPT-SW-18 Od Przedszkolaka do Pierwszaka
			OPPT-SW-19 Kompetentni uczniowie
	OPPT-SW-20 Projekt na rzecz rozwoju kompetencji kluczowych w szkołach podstawowych gminy Dragacz		
	OPPT-SW-21 Rozwój edukacji przedszkolnej -Nowe możliwości		
	OPPT-SW-22 Realizacja dodatkowej oferty edukacyjnej dla dzieci poprzez dodatkowe zajęcia plastyczne, z tańca, rytmiki, teatralne, gry na instrumencie. Zajęcia w zakresie edukacji prozdrowotnej i ekologicznej		
	OPPT-SW-23 Podniesienie kompetencji edukacyjnych nauczycieli i uczniów szkół gminy Nowe		
	OPPT-SW-24 Dobry Start		
	OPPT-SW-25 Lepszy Start		
	OPPT-SW-26 W zdrowym ciele zdrowy duch		
	OPPT-SW-27 Uczę się uczyć		
	OPPT-SW-28 English is easy		
	OPPT-SW-29 Maluch z pasją		
	OPPT-SW-30 Rozwiń skrzydła		
	OPPT-SW-32 Rozbudowa szkoły w Gródku o oddział przedszkolny wraz z zagospodarowaniem terenu		

		OPPT-SW-33 Modernizacja pomieszczeń przedszkola w Jeżewie wraz z wyposażeniem
		OPPT-SW-34 Budowa przedszkola wraz z wyodrębnieniem oddziału żłobka w miejscowości Warlubie
		OPPT-SW-56 Kształcenie kluczem do sukcesu
		OPPT-SW-37 Promocja czytelnictwa poprzez zakup i montaż książkomatu dla Gminnej Biblioteki Publicznej w Nowem
		OPPT-SW-38 Wsparcie działalności Centrum Kultury Zamek w Nowem poprzez przebudowę amfiteatru w Nowem
		OPPT-SW-42 Rozbudowa infrastruktury nad jeziorem Deczno
	Atrakcyjna i dostępna przestrzeń	OPPT-SW-43 Zagospodarowanie terenu przy Zamku w Świeciu
		OPPT-SW-46 Powiatowa Biblioteka Publiczna w Świeciu wraz z infrastrukturą techniczną, projektem zagospodarowania i rozbiórką budynku istniejącego
		OPPT-SW-52 Przebudowa świetlic w miejscowości Ostrowite i Siemkowo
		OPPT-SW-47 Zajęcia pozalekcyjne drogą do sukcesu
		OPPT-SW-55 „Sensoryka dla smyka”. Realizacja dodatkowej oferty edukacyjnej dla dzieci poprzez zajęcia z zakresu wspomagania integracji sensorycznej
		OPPT-SW-49 Budowa ścieżki rowerowej do terenów zrewitalizowanych, obiektów i atrakcji gminnych Świekatowo-Tuszyny
		OPPT-SW-48 Więcej umiemy, więcej możemy
		OPPT-SW-36 Odnowa zdegradowanej przestrzeni publicznej na terenie Nowego
		OPPT-SW-39 Centrum Inicjatyw Społecznych w miejscowości Osie
		OPPT-SW-40 Rozbudowa Zamku krzyżackiego
		OPPT-SW-45 Zagospodarowanie terenów zielonych w miejscowości Tuszyny
		OPPT-SW-53 Adaptacja i zmiana sposobu użytkowania istniejącego budynku wraz z zagospodarowaniem terenu wokół i wyposażeniem na cele integracji społecznej i wsparcia rodziny
		Wsparcie administracyjne

7. Oczekiwane wskaźniki produktu i rezultatu realizacji strategii

Dzięki wsparciu uzyskanemu w ramach Polityki Terytorialnej Województwa Kujawsko- Pomorskiego możliwe będzie niwelowanie różnic w stanie rozwoju pomiędzy województwem kujawsko – pomorskim a regionami kraju mającymi najwyższą jakość życia. Realizacji tej idei podporządkowane są wskazane w Strategii OPPT Świecie planowane inwestycje i projekty a osiągnięcie założonych celów najlepiej zobrazują oczekiwane wskaźniki produktu i rezultatu ujęte w dokumentach programowych dla Funduszy Europejskich dla Kujaw i Pomorza 2021-2027.

Tabela 9 Wartości wskaźników produktu i rezultatu zaplanowane w ramach obszarów dedykowanych dla OPPT Świecie

Wskaźniki produktu							
Cel Szczegółowy	Działanie	Fundusz	Numer	Wskaźnik	Jednostka miary	Cel pośredni (2024)	Cel końcowy (2029)
2 (i)	Działanie 02.17	EFRR	RCO019	Budynki publiczne o udoskonalonej charakterystyce energetycznej	m2	4	4 128
2 (i)	Działanie 02.17	EFRR	PLRO025	Liczba zmodernizowanych źródeł ciepła (innych niż indywidualne)*	szt.	0	4
2 (i)	Działanie 02.17	EFRR	RCO074	Ludność objęta projektami w ramach strategii zintegrowanego rozwoju terytorialnego	osoby	0	2753
2 (iv)	Działanie 02.19	EFRR	RCO121	Powierzchnia objęta środkami ochrony przed klęskami żywiołowymi związanymi z klimatem (oprócz powodzi i niekontrolowanych pożarów)	ha	0	0,7202

Wskaźniki produktu							
Cel szczegółowy	Działanie	Fundusz	Numer	Wskaźnik	Jednostka miary	Cel pośredni (2024)	Cel końcowy (2029)
2 (iv)	Działanie 02.19	EFRR	PLRO044	Pojemność obiektów małej retencji	m ³	15 000	26 270
2 (iv)	Działanie 02.19	EFRR	RCO074	Ludność objęta projektami w ramach strategii zintegrowanego rozwoju terytorialnego	osoby	0	2 500
2 (v)	Działanie 02.20	EFRR	RCO030	Długość nowych lub zmodernizowanych sieci wodociągowych w ramach zbiorowych systemów zaopatrzenia w wodę	km	0	172,86
2 (v)	Działanie 02.20	EFRR	RCO074	Ludność objęta projektami w ramach strategii zintegrowanego rozwoju terytorialnego	osoby	0	11 407
2 (viii)	Działanie 03.03	EFRR	RCO058	Wspierana infrastruktura rowerowa	km	0	11,7314
2 (viii)	Działanie 03.03	EFRR	RCO074	Ludność objęta projektami w ramach strategii zintegrowanego rozwoju terytorialnego	osoby	0	74 800
4 (ii)	Działanie 06.13	EFRR	RCO066	Pojemność klas w nowych lub zmodernizowanych placówkach opieki nad dziećmi	osoby	0	250
4 (ii)	Działanie 06.13	EFRR	RCO074	Ludność objęta projektami w ramach strategii zintegrowanego rozwoju terytorialnego	osoby	0	250
4 (f)	Działanie 08.26	EFSP+	PLFCO01	Liczba dzieci objętych dodatkowymi zajęciami	osoby	299	891

Wskaźniki produktu							
Cel Szczegółowy	Działanie	Fundusz	Numer	Wskaźnik	Jednostka miary	Cel pośredni (2024)	Cel końcowy (2029)
				w edukacji przedszkolnej			
4 (f)	Działanie 08.26	EFS+	PLFCO02	Liczba dofinansowanych miejsc wychowania przedszkolnego	szt.	0	20
4 (f)	Działanie 08.26	EFS+	PLFCO07	Liczba szkół i placówek systemu oświaty objętych wsparciem	podmioty	6	16
4 (f)	Działanie 08.27	EFS+	PLFCO03	Liczba uczniów szkół i placówek systemu oświaty prowadzących kształcenie ogólne objętych wsparciem	osoby	529	2 419
4 (f)	Działanie 08.27	EFS+	PLFCO07	Liczba szkół i placówek systemu oświaty objętych wsparciem	podmioty	5	45
5 (i)	Działanie 05.12 Działanie 05.13	EFRR	RCO077	Liczba obiektów kulturalnych i turystycznych objętych wsparciem	sztuki	0	16
5 (i)	Działanie 05.12 Działanie 05.13 Działanie 05.14 Działanie 05.15	EFRR	RCO074	Ludność objęta projektami w ramach strategii zintegrowanego rozwoju terytorialnego	osoby	0	73 627
2 (i) 2 (iv) 2 (v) 2 (viii) 5 (i) 4 (ii)	Działanie 02.17 Działanie 02.19 Działanie 02.20 Działanie 03.03 Działanie 05.12 Działanie 05.13	EFRR	RCO075	Wspierane strategie zintegrowanego rozwoju terytorialnego	sztuki	2	28

Wskaźniki produktu							
Cel szczegółowy	Działanie	Fundusz	Numer	Wskaźnik	Jednostka miary	Cel pośredni (2024)	Cel końcowy (2029)
	Działanie 05.14 Działanie 05.15 Działanie 06.13						

Wskaźniki rezultatu							
Cel szczegółowy	Działanie	Fundusz	Numer	Wskaźnik	Jednostka miary	Źródło danych	Cel końcowy (2029)
2 (i)	Działanie 02.17	EFRR	RCR029	Szacowana emisja gazów cieplarnianych*	tony równoważnika CO2/rok	CST2021	90
2 (i)	Działanie 02.17	EFRR	RCR026	Roczne zużycie energii pierwotnej (w tym: w lokalach mieszkalnych, budynkach publicznych, przedsiębiorstwach, innych)*	MWh/rok	CST2021	101
2 (iv)	Działanie 02.19	EFRR	PROG-FEKP-0012	Objętość retencjonowanej wody	m3	CST2021	21 680
2 (v)	Działanie 02.20	EFRR	RCR041	Ludność przyłączona do ulepszonych zbiorowych systemów zaopatrzenia w wodę	osoby	CST2021	11 407
2 (viii)	Działanie 3.3	EFRR	RCR064	Roczna liczba użytkowników infrastruktury rowerowej	Użytkownicy/rok	CST2021	66 000

Wskaźniki rezultatu							
Cel szczegółowy	Działanie	Fundusz	Numer	Wskaźnik	Jednostka miary	Źródło danych	Cel końcowy (2029)
4 (ii)	Działanie 06.13	EFRR	RCR070	Roczna liczba użytkowników nowych lub zmodernizowanych placówek opieki nad dziećmi	Użytkownicy/rok	CST2021	250
4 (f)	Działanie 08.26 Działanie 08.27	EFS+	PLFCR02	Liczba przedstawicieli kadry szkół i placówek systemu oświaty, którzy uzyskali kwalifikacje po opuszczeniu programu	osoby	CST2021	497
5 (i)	Działanie 05.12 Działanie 05.13	EFRR	RCR077	Liczba osób odwiedzających obiekty kulturalne i turystyczne objęte wsparciem	osoby odwiedzające/rok	CST2021	62 800

* wartość pośrednia i docelowa wskaźników zostanie zweryfikowana po przeprowadzeniu audytów energetycznych, przed złożeniem wniosków o dofinansowanie

8. Wskazanie zgodności planowanej interwencji z dokumentami programowymi (funduszami), do których zamierza się aplikować o finansowanie wsparcia

Niniejsza Strategia określa zatem listę projektów odpowiadających na problemy oraz potrzeby obszaru OPPT Świecie, które wynikają z zakresu wsparcia w ramach Celów Polityki: CP2, CP4, CP5 scharakteryzowanego w programie Funduszy Europejskich dla Kujaw i Pomorza 2021-2027. Program FEdKP umożliwia ubieganie się o wsparcie na realizację projektów w ramach instrumentów terytorialnych takich jak m.in. ZIT, czy IIT. W województwie kujawsko-pomorskim tymi instrumentami objęte są konkretne obszary (tzw. obszary prowadzenia polityki terytorialnej), które wyznaczone zostały w Strategii Rozwoju Województwa Kujawsko-Pomorskiego do roku 2030 – Strategia Przyspieszenia 2030+. We wspomnianym programie FEdKP zapisano, iż to strategię ZIT/IIT będą określały kierunki wsparcia i projekty dostosowane do specyfiki danego obszaru, zgodnie z przyjętymi założeniami rozwojowymi dla poszczególnych poziomów Polityki Terytorialnej Województwa Kujawsko-Pomorskiego. Wszystkie projekty wskazane do realizacji w ramach niniejszej Strategii, dla których planowane jest finansowanie ze środków programu FEdKP 2021-2027, wykazują pełną zgodność z zapisami tego programu.

Tabela 10 Wykazanie zgodności planowanej interwencji z celami i priorytetami określonymi w programie FEEdKP 2021-2027

Cel Polityki	Priorytet	Cel szczegółowy	Nazwy projektów zgodnych z zakresem wsparcia w ramach celów i priorytetów
Cel Polityki 2. Bardziej przyjazna dla środowiska, niskoemisyjna i przechodząca w kierunku gospodarki zeroemisyjnej oraz odporna Europa dzięki promowaniu czystej i sprawiedliwej transformacji energetycznej, zielonych i niebieskich inwestycji, gospodarki o obiegu zamkniętym, łagodzenia zmian klimatu i przystosowaniu się do nich, zapobiegania ryzyku i zarządzania ryzykiem oraz zrównoważonej mobilności miejskiej	Priorytet 2 Fundusze Europejskie dla czystej energii i ochrony zasobów środowiska regionu	2(i) Wspieranie efektywności energetycznej i redukcji emisji gazów cieplarnianych	OPPT-SW-1 Termomodernizacja wraz z wymianą źródła i odbiorników ciepła oraz instalacja fotowoltaiczna w budynkach Szkoły Podstawowej w Jeżewie oraz budynku przedszkola przy Szkole Podstawowej w Jeżewie OPPT-SW-2 Termomodernizacja budynku Urzędu Gminy Osie OPPT-SW-4 Termomodernizacja i rozbudowa budynku Przedszkola Publicznego w Osiu
	Priorytet 2 Fundusze Europejskie dla czystej energii i ochrony zasobów środowiska regionu	2(iv) Wspieranie przystosowania się do zmian klimatu i zapobiegania ryzyku związanemu z klęskami żywiołowymi i katastrofami, a także odporności, z uwzględnieniem podejścia ekosystemowego	OPPT-SW-9 Budowa zbiornika retencyjno-infiltracyjnego w Sulnówku OPPT-SW-51 Zwiększenie zdolności retencyjnych zbiornika wodnego w Sulnowie
	Priorytet 2 Fundusze Europejskie dla czystej energii i ochrony zasobów środowiska regionu	2(v) Wspieranie dostępu do wody oraz zrównoważonej gospodarki wodnej	OPPT-SW-12 Wymiana liczników wodociągowych na inteligentne systemy rozliczania wody na terenie gminy Jeżewo OPPT-SW-13 Modernizacja Stacji Uzdatniania wody w gminie Nowe wraz z budową sieci wodociągowej OPPT-SW-50 Budowa zbiornika retencyjnego przy pompowni wody „Kończyce”, wymiana wybranych hydrantów na hydranty typu smart
	Priorytet 3 Fundusze Europejskie na zrównoważony transport miejski	2(viii) Wspieranie zrównoważonej multimodalnej mobilności miejskiej jako elementu transformacji w kierunku gospodarki zeroemisyjnej	OPPT-SW-14 Budowa infrastruktury przeznaczonej dla rowerów na terenie gminy Bukowiec OPPT-SW-15 Budowa ścieżki rowerowej w ciągu DW272 na odcinku Sulnowo – Laskowice OPPT-SW-17 Budowa ścieżek rowerowych na terenie gminy Świecie. Kontynuacja realizowanych przez Gminę inwestycji dotyczących budowy ścieżek rowerowych. Stworzenie dobrze skomunikowanych dróg rowerowych

			i pieszo-rowerowych
<p>Cel Polityki 4. Europa o silniejszym wymiarze społecznym, bardziej sprzyjająca włączeniu społecznemu i wdrażająca Europejski filar praw socjalnych</p>	<p>Priorytet 8 Fundusze europejskie na wsparcie w obszarze rynku pracy, edukacji i włączenia społecznego</p>	<p>4(f) Wspieranie równego dostępu do dobrej jakości, włączającego kształcenia i szkolenia oraz możliwości ich ukończenia, w szczególności w odniesieniu do grup w niekorzystnej sytuacji, od wczesnej edukacji i opieki nad dzieckiem przez ogólne i zawodowe kształcenie i szkolenie, po szkolnictwo wyższe, a także kształcenie i uczenie się dorosłych, w tym ułatwienie mobilności edukacyjnej dla wszystkich i dostępności dla osób z niepełnosprawnościami</p>	<p>OPPT-SW-18 Od Przedszkolaka do Pierwszaka OPPT-SW-19 Kompetentni uczniowie OPPT-SW-20 Projekt na rzecz rozwoju kompetencji kluczowych w szkołach podstawowych gminy Dragacz OPPT-SW-21 Rozwój edukacji przedszkolnej - Nowe możliwości OPPT-SW-22 Realizacja dodatkowej oferty edukacyjnej dla dzieci poprzez dodatkowe zajęcia plastyczne, z tańca, rytmiki, teatralne, gry na instrumencie. Zajęcia w zakresie edukacji prozdrowotnej i ekologicznej OPPT-SW-23 Podniesienie kompetencji edukacyjnych nauczycieli i uczniów szkół gminy Nowe OPPT-SW-24 Dobry Start OPPT-SW-25 Lepszy Start OPPT-SW-26 W zdrowym ciele zdrowy duch OPPT-SW-27 Uczę się uczyć OPPT-SW-28 English is easy OPPT-SW-29 Maluch z pasją OPPT-SW-30 Rozwiń skrzydła OPPT-SW-31 Kształcenie dla zawodowej przyszłości OPPT-SW-47 Zajęcia pozalekcyjne drogą do sukcesu OPPT-SW-48 Więcej umiemy, więcej możemy OPPT-SW-55 „Sensoryka dla smyka”. Realizacja dodatkowej oferty edukacyjnej dla dzieci poprzez zajęcia z zakresu wspomaganie integracji sensorycznej OPPT-SW-56 Kształcenie kluczem do sukcesu</p>
	<p>Priorytet 6 Fundusze Europejskie na rzecz zwiększania dostępności regionalnej infrastruktury</p>	<p>4(ii) Poprawa równego dostępu do wysokiej jakości usług sprzyjających włączeniu społecznemu w zakresie</p>	<p>OPPT-SW-32 Rozbudowa szkoły w Gródku o oddział przedszkolny wraz z zagospodarowaniem terenu OPPT-SW-33 Remont pomieszczeń przedszkola w Jeżewie wraz z wyposażeniem OPPT-SW-34 Budowa przedszkola wraz z wyodrębnieniem oddziału żłobka w miejscowości Warlubie</p>

	dla mieszkańców	kształcenia, szkoleń i uczenia się przez całe życie poprzez rozwój łatwo dostępnej infrastruktury, w tym poprzez wspieranie odporności w zakresie kształcenia i szkolenia na odległość oraz on-line	
Cel Polityki 5. Europa bliższa obywatelom dzięki wspieraniu zrównoważonego i zintegrowanego rozwoju wszystkich rodzajów terytoriów oraz inicjatyw lokalnych	Priorytet 5 Fundusze Europejskie na wzmocnienie potencjałów endogenicznych regionu	5(i) Wspieranie zintegrowanego i sprzyjającego włączeniu społecznemu rozwoju społecznego, gospodarczego i środowiskowego, kultury, dziedzictwa naturalnego, zrównoważonej turystyki i bezpieczeństwa na obszarach miejskich	OPPT-SW-35 Uzbrojenie terenów inwestycyjnych Nowe Marzy w sieć wod-kan i drogi OPPT-SW-36 Odnowa zdegradowanej przestrzeni publicznej w Nowem, mająca na celu zwiększenie atrakcyjności społecznej i turystycznej okolic starego miasta w Nowem OPPT-SW-37 Promocja czytelnictwa poprzez zakup i montaż książkomatu dla Gminnej Biblioteki Publicznej w Nowem OPPT-SW-38 Wsparcie działalności Centrum Kultury Zamek w Nowem poprzez przebudowę amfiteatru w Nowem OPPT-SW-39 Centrum Inicjatyw Społecznych w miejscowości Osie OPPT-SW-40 Rozbudowa Zamku krzyżackiego OPPT-SW-42 Rozbudowa infrastruktury nad jeziorem Deczno OPPT-SW-43 Zagospodarowanie terenu przy Zamku w Świeciu OPPT-SW-44 Wsparcie potencjału administracyjnego OPPT Świecie OPPT-SW-45 Zagospodarowanie terenów zielonych w miejscowości Tuszyny OPPT-SW-46 Powiatowa Biblioteka Publiczna w Świeciu wraz z infrastrukturą techniczną, projektem zagospodarowania i rozbiórką budynku istniejącego OPPT-SW-49 Budowa ścieżki rowerowej do terenów zrewitalizowanych, obiektów i atrakcji gminnych Świekatowo-Tuszyny OPPT-SW-52 Przebudowa świetlic w miejscowościach Ostrowite i

			Siemkowo OPPT-SW-53 Adaptacja i zmiana sposobu użytkowania istniejącego budynku wraz z zagospodarowaniem terenu wokół i wyposażeniem na cele integracji społecznej i wsparcia rodziny
--	--	--	--

9. Lista projektów podstawowych (wraz z informacją na temat sposobu ich wyboru oraz powiązania z innymi projektami)

9.1. Tryb i zasady naboru projektów

Wybór projektów do listy projektów podstawowych i rezerwowych oparty był przede wszystkim o preferencje dla wybranego obszaru wsparcia CP 2, CP 4, CP 5 oraz uzależniony został od zbieżności założeń i celów projektów z kierunkami i priorytetami zawartymi w:

- Strategii rozwoju województwa kujawsko-pomorskiego do 2030 roku – Strategia Przyspieszenia 2030+, przyjętej uchwałą nr XXVIII/399/20 Sejmiku Województwa Kujawsko-Pomorskiego z dnia 21 grudnia 2020 r.,
 - Programie Fundusze Europejskie dla Kujaw i Pomorza 2021-2027,
 - Kontrakcie Programowym dla Województwa Kujawsko-Pomorskiego zawartym w dniu 31 sierpnia 2022r.
- Kwalifikacja projektów do realizacji w ramach OPPT Świecie dokonywana była przy zachowaniu partnerskiego modelu współpracy. Wybrane zostały projekty, które w najwyższym stopniu realizują cele Polityki Terytorialnej Województwa Kujawsko-Pomorskiego i możliwe są do dofinansowania w ramach przypisanej alokacji środków. W dokumencie wskazano na główne i kompleksowe rozwiązanie zdiagnozowanych potrzeb i problemów z terenu powiatu. Podejmowane działania wpłyną w znaczący sposób na osiągnięcie założonych celów strategicznych i określonych w ich ramach wskaźników.

Prace nad realizacją polityki terytorialnej na obszarze OPPT Świecie rozpoczęły się w maju 2022 r. od ustalenia podstawy prawnej formy zawiązania partnerstwa gdy wszystkie jednostki samorządu terytorialnego z obszaru powiatu świeckiego z wyjątkiem gminy Pruszcz zadeklarowały wolę podjęcia współpracy, budowania partnerstwa oraz wspólnego wypracowania listy zadań niezbędnych do osiągnięcia zrównoważonego rozwoju całego OPPT Świecie.

Propozycje działań priorytetowych i awaryjnych powstawały w wyniku diagnozy deficytów i zapotrzebowania na terenie każdej gminy w oparciu o analizę gotowości technicznej, zgodności z DNSH i stopnia zaawansowania prac w danym obszarze przez władze gmin. W toku intensywnych konsultacji z Liderem Porozumienia i za jego pośrednictwem w reprezentowaniu Partnerów przed Urzędem Marszałkowskim w Toruniu wyklarowały się ogólne kierunki zamierzeń OPPT Świecie. Zainicjowano i kontynuowano proces licznych nieoficjalnych spotkań i doradztwa w zakresie wyznaczenia projektów zgodnych z obligatoryjnymi dokumentami dotyczącymi Polityki Terytorialnej Województwa Kujawsko – Pomorskiego w zgodności z innymi dokumentami strategicznymi i programowymi. W oparciu o powyższe działania wyłonione zostały projekty, które stanowiły priorytetowe i awaryjne działania do realizacji OPPT Świecie zaakceptowane i przyjęte w ramach Porozumienia Terytorialnego z Województwem Kujawsko – Pomorskim.

9.2. Uzasadnienie wyboru projektów poprzez wykazanie zgodności projektów z potrzebami rozwojowymi danego obszaru

Jednym z wielu warunków wyboru projektów była potrzeba ich realizacji określona przez każdego z Partnerów. Potrzebę realizacji rozważano w kontekście możliwej kontynuacji realizowanych wcześniej inwestycji w celu osiągnięcia długofalowych i spójnych efektów wpisujących się w obszary preferencji Polityki Terytorialnej Województwa Kujawsko – Pomorskiego, spójności działań i kontynuacji rozwoju Gmin oraz Powiatu Świeckiego jak i gotowości technicznej planowanych interwencji. Kluczowym było zidentyfikowanie przez każdego Partnera obszarów wymagających natychmiastowej interwencji na obszarze objętym OPPT Świecie oraz rozważania nad skutkami wyboru wariantu bezinwestycyjnego. W wyniku tych prac nastąpiła priorytetyzacja zadań ze względu na możliwą alokację, obowiązek osiągnięcia wskaźników i potrzeby innych Partnerów.

Tabela 11 Uzasadnienie wyboru projektów do wsparcia

NAZWA SFERY	PROJEKTY	UZASADNIENIE POTRZEBY REALIZACJI PROJEKTU
Gospodarka	OPPT-SW-35 Uzbrojenie terenów inwestycyjnych Nowe Marzy w sieć wod-kan i drogi	Uzasadnieniem realizacji projektów ze sfery gospodarki są opisy potrzeb rozwojowych w części diagnostycznej, w rozdziale „Przedsiębiorczość”
Termomodernizacja i poprawa efektywności energetycznej	OPPT-SW-1 Termomodernizacja wraz z wymianą źródła i odbiorników ciepła oraz instalacja fotowoltaiczna w budynkach szkoły Podstawowej w Jeżewie oraz budynku przedszkola przy Szkole Podstawowej w Jeżewie OPPT-SW-2 Termomodernizacja budynku Urzędu Gminy Osie OPPT-SW-4 Termomodernizacja i rozbudowa budynku Przedszkola Publicznego w Osiu	Uzasadnieniem realizacji projektów ze sfery termomodernizacji są opisy potrzeb rozwojowych w części diagnostycznej, w rozdziale „Poprawa efektywności energetycznej, redukcja emisji zanieczyszczeń i adaptacja do zmian klimatu”
Adaptacja do zmian klimatu	OPPT-SW-9 Budowa zbiornika retencyjno-infiltracyjnego w Sulnówku OPPT-SW-51 Zwiększenie zdolności retencyjnych zbiornika wodnego w Sulnowie	Uzasadnieniem realizacji projektów ze sfery adaptacji do zmian klimatu są opisy potrzeb rozwojowych w części diagnostycznej, w rozdziale „Poprawa efektywności energetycznej, redukcja emisji zanieczyszczeń i adaptacja do zmian klimatu”

<p>Gospodarka wodno-ściekowa</p>	<p>OPPT-SW-12 Wymiana liczników wodociągowych na inteligentne systemy rozliczania wody na terenie gminy Jeżewo OPPT-SW-13 Modernizacja Stacji Uzdatniania wody w gminie Nowe wraz z budową sieci wodociągowej OPPT-SW-50 Budowa zbiornika retencyjnego przy pompowni wody „Kończyce”, wymiana wybranych hydrantów na hydranty typu smart</p>	<p>Uzasadnieniem realizacji projektów ze sfery termomodernizacji są opisy potrzeb rozwojowych w części diagnostycznej, w rozdziale „Gospodarka wodno-ściekowa”</p>
<p>Transport</p>	<p>OPPT-SW-14 Budowa infrastruktury przeznaczonej dla rowerów na terenie gminy Bukowiec OPPT-SW-15 Budowa ścieżki rowerowej w ciągu DW272 na odcinku Sulnowo – Laskowice OPPT-SW-17 Budowa ścieżek rowerowych na terenie gminy Świecie. Kontynuacja realizowanych przez Gminę inwestycji dotyczących budowy ścieżek rowerowych. Stworzenie dobrze skomunikowanych dróg rowerowych i pieszo-rowerowych.</p>	<p>Uzasadnieniem realizacji projektów ze sfery transportu są opisy potrzeb rozwojowych w części diagnostycznej, w rozdziale „Transport”, „Sieć transportowa”, „Drogi rowerowe”</p>
<p>Wychowanie przedszkolne</p>	<p>OPPT-SW-18 Od Przedszkolaka do Pierwszaka OPPT-SW-21 Rozwój edukacji przedszkolnej - Nowe możliwości OPPT-SW-22 Realizacja dodatkowej oferty edukacyjnej dla dzieci poprzez dodatkowe zajęcia plastyczne, z tańca, rytmiki, teatralne, gry na instrumencie. Zajęcia w zakresie edukacji prozdrowotnej i ekologicznej OPPT-SW-24 Dobry Start OPPT-SW-29 Maluch z pasją OPPT-SW-32 Rozbudowa szkoły w Gródku o oddział przedszkolny wraz z zagospodarowaniem terenu przedszkolny OPPT-SW-33 Remont pomieszczeń przedszkola w Jeżewie wraz z wyposażeniem OPPT-SW-34 Budowa przedszkola wraz z wyodrębnieniem oddziału żłobka w miejscowości Warlubie. OPPT-SW-48 Więcej umiemy, więcej możemy OPPT-SW-55 „Sensoryka dla smyka”. Realizacja dodatkowej oferty edukacyjnej dla dzieci poprzez zajęcia z zakresu wspomagania integracji sensorycznej</p>	<p>Uzasadnieniem realizacji projektów ze sfery wychowania przedszkolnego są opisy potrzeb rozwojowych w części diagnostycznej, w rozdziale „Wychowanie przedszkolne (w tym identyfikacja gmin spełniających warunków dostępowy wsparcia w zakresie infrastruktury wychowania przedszkolnego)”</p>
<p>Edukacja</p>	<p>OPPT-SW-19 Kompetentni uczniowie OPPT-SW-20 Projekt na rzecz rozwoju kompetencji kluczowych w szkołach podstawowych gminy Dragacz OPPT-SW-23 Podniesienie kompetencji edukacyjnych nauczycieli i uczniów szkół gminy Nowe OPPT-SW-25 Lepszy Start OPPT-SW-26 W zdrowym ciele zdrowy duch OPPT-SW-27 Uczę się uczyć OPPT-SW-28 English is easy OPPT-SW-30 Rozwiń skrzydła OPPT-SW-31 Kształcenie dla zawodowej przyszłości OPPT-SW-47 Zajęcia pozalekcyjne drogą do sukcesu OPPT-SW-56 Kształcenie kluczem do sukcesu</p>	<p>Uzasadnieniem realizacji projektów ze sfery edukacji są opisy potrzeb rozwojowych w części diagnostycznej, w rozdziałach „Kształcenie ogólne (w tym identyfikacja gmin spełniających warunków dostępowy wsparcia w zakresie infrastruktury edukacyjnej bazy sportowej)”, „Szkoły podstawowe i jakość kształcenia na poziomie szkoły podstawowej”, „Szkoły ponadpodstawowe maturalne”, „Szkoły ponadpodstawowe zawodowe”</p>

Kultura	OPPT-SW-37 Promocja czytelnictwa poprzez zakup i montaż książkomatu dla Gminnej Biblioteki Publicznej w Nowem OPPT-SW-38 Wsparcie działalności Centrum Kultury Zamek w Nowem poprzez przebudowę amfiteatru w Nowem OPPT-SW-46 Powiatowa Biblioteka Publiczna w Świeciu wraz z infrastrukturą techniczną, projektem zagospodarowania i rozbiórką budynku istniejącego OPPT-SW-52 Przebudowa świetlic w miejscowości Ostrowite i Siemkowo	Uzasadnieniem realizacji projektów ze sfery kultury są opisy potrzeb rozwojowych w części diagnostycznej, w rozdziale „Lokalne Instytucje kultury”
Turystyka	OPPT-SW-42 Rozbudowa infrastruktury nad jeziorem Deczno OPPT-SW-43 Zagospodarowanie terenu przy Zamku w Świeciu OPPT-SW-49 Budowa ścieżki rowerowej do terenów zrewitalizowanych, obiektów i atrakcji gminnych Świekatowo-Tuszyny	Uzasadnieniem realizacji projektów ze sfery kultury są opisy potrzeb rozwojowych w części diagnostycznej, w rozdziale „Turystyka”
Odnowa przestrzeni publicznych	OPPT-SW-36 Odnowa zdegradowanej przestrzeni publicznej na terenie Nowego OPPT-SW-39 Centrum Inicjatyw Społecznych w miejscowości Osie OPPT-SW-40 Rozbudowa Zamku krzyżackiego OPPT-SW-45 Zagospodarowanie terenów zielonych w miejscowości Tuszyny OPPT-SW-53 Adaptacja i zmiana sposobu użytkowania istniejącego budynku wraz z zagospodarowaniem terenu wokół i wyposażeniem na cele integracji społecznej i wsparcia rodziny	Uzasadnieniem realizacji projektów ze sfery rewitalizacji i odnowy przestrzeni publicznej są opisy potrzeb rozwojowych w części diagnostycznej, w rozdziale „Odnowa przestrzeni publicznych”
Wsparcie potencjału administracyjnego	OPPT-SW-44 Wsparcie potencjału administracyjnego OPPT Świecie	Uzasadnieniem realizacji projektów ze sfery rewitalizacji i odnowy przestrzeni publicznej są opisy potrzeb rozwojowych w części diagnostycznej, w rozdziale „Analiza potrzeb w zakresie wsparcia administracyjnego”

9.3. Uzasadnienie wyboru projektów w oparciu o preferencje określone dla poszczególnych obszarów wsparcia

Wybór projektów w oparciu o preferencje określone w dokumencie pn. Polityka Terytorialna Województwa Kujawsko – Pomorskiego ma przede wszystkim za zadanie tworzenie lepszych warunków społeczno – gospodarczych w województwie. Dzięki wykorzystaniu nowego narzędzia jakim jest IIT – Inny Instrument Terytorialny i realnym wpływie Partnerów na wybór projektów priorytetowych które uzyskają wsparcie finansowane, możliwa stanie się realizacja założeń, celów i priorytetów wszystkich podmiotów zaangażowanych w realizację Polityki Terytorialnej Województwa Kujawsko – Pomorskiego, przy jednoczesnej realizacji założeń Strategii rozwoju województwa kujawsko-pomorskiego do 2030 roku – Strategia Przyspieszenia 2030, Programu Fundusze Europejskie dla Kujaw i Pomorza 2021-2027, Kontraktu Programowego dla Województwa Kujawsko-Pomorskiego.

1. Wsparcie kompleksowej modernizacji energetycznej obiektów użyteczności publicznej oraz modernizacja oświetlenia ulicznego (finansowane poprzez instrument finansowy).

Wspierane będą działania polegające na kompleksowej modernizacji energetycznej obiektów użyteczności publicznej wraz z elementami instalacji grzewczej i źródłami ciepła. Projekty z zakresu modernizacji energetycznej budynków muszą zapewnić zwiększenie efektywności energetycznej

o minimum 30% w odniesieniu do energii pierwotnej. Wspierane będą także elementy niewynikające z audytów energetycznych, jeżeli realizują szersze cele Europejskiego Zielonego Ładu (koszty te nie będą mogły stanowić więcej niż 15% wydatków kwalifikowanych projektu). Jako element prac termomodernizacyjnych możliwa będzie wymiana dotychczasowego źródła ogrzewania na nowe, nisko lub zeroemisyjne, bądź podłączenie do sieci ciepłowniczej. W odniesieniu do źródeł ciepła – nie będzie współfinansowane wprowadzanie pieców węglowych. Priorytetowo traktowane będą źródła ciepła wykorzystujące odnawialne źródła energii. Inwestycje w źródła ciepła muszą przyczynić się do zmniejszenia emisji CO₂ i innych zanieczyszczeń powietrza. Inwestycje polegające na wymianie źródła ciepła na nowe mogą zostać wsparte jedynie w przypadku, gdy nie istnieją techniczne i ekonomiczne warunki przyłączenia i dostarczania ciepła z sieci ciepłowniczej.

OPPT-SW-1 Termomodernizacja wraz z wymianą źródła i odbiorników ciepła oraz instalacja fotowoltaiczna w budynkach Szkoły Podstawowej w Jeżewie oraz budynku przedszkola przy Szkole Podstawowej w Jeżewie.

OPPT-SW-2 Termomodernizacja budynku Urzędu Gminy Osie.

OPPT-SW-4 Termomodernizacja i rozbudowa budynku Przedszkola Publicznego w Osiu.

Preferencje wyboru projektów:

Preferowane będą następujące rozwiązania wspierające zgodność z zasadą DNSH:

- w ramach prac nad zagospodarowaniem otoczenia termomodernizowanych obiektów preferowane będzie wprowadzanie gatunków rodzimych
- priorytetowo traktowane będą źródła ciepła wykorzystujące OZE

Uzasadnienie wyboru:

Wybrane projekty wpisują się w charakterystykę obszaru wsparcia. Działania polegają na kompleksowej modernizacji energetycznej obiektów użyteczności publicznej wraz z elementami instalacji grzewczej i źródłami ciepła, dzięki czemu przyczynią się do zwiększenia efektywności energetycznej. Termomodernizacja budynków obniży koszty ogrzewania oraz zmniejszy emisję CO₂ i zanieczyszczeń do atmosfery.

2. Wsparcie działań adaptacyjnych do zmian klimatu w miastach.

Wsparcie dedykowane realizacji inwestycji mających na celu zaadaptowanie miast do zmian klimatu, z uwzględnieniem wsparcia zielonej i niebieskiej infrastruktury. Wspierane będą działania pozwalające ograniczyć skutki ekstremalnych zjawisk klimatycznych w miastach, przyczyniające się do zwiększania powierzchni terenów zielonych, realizujące małą retencję wodną oraz pozwalające na skuteczne i efektywne gospodarowanie wodami opadowymi. Zamierza się objąć wsparciem działania polegające m.in. na przywracaniu zdegradowanym terenom zieleni i zbiornikom wodnym ich pierwotnych funkcji, realizacji zbiorników wodnych, wymianie szczelnych powierzchni gruntu na przepuszczalne, zwiększaniu powierzchni terenów zielonych, nasadzeniach drzew i krzewów, tworzeniu łąk kwietnych, ogrodów deszczowych oraz zazielenianiu elementów infrastruktury miejskiej. Ważnym obszarem wsparcia będą również działania związane z wykonywaniem zabiegów pielęgnacyjnych drzew w celu przedłużenia ich żywotności. Nie będą wspierane projekty dotyczące wód opadowych, w których głównym założeniem jest ich odprowadzenie do kanalizacji ściekowej. Przewiduje się wsparcie projektów miast zgodnie z demarkacją określoną w dokumentach programowych. Projekty te będą uzupełnione przez działania z zakresu edukacji oraz promocji dobrych praktyk w odniesieniu do kwestii klimatycznych, ochrony zasobów wodnych oraz szeroko pojmowanego bezpieczeństwa ekologicznego.

OPPT-SW-9 Budowa zbiornika retencyjno-infiltracyjnego w Sulnówku.

OPPT-SW-51 Zwiększenie zdolności retencyjnych zbiornika wodnego w Sulnowie.

Preferencje wyboru projektów:

- Priorytetowo traktowane będą działania z zakresu zielono-niebieskiej infrastruktury.
- Podejmowane działania w pierwszej kolejności powinny mieć charakter ekosystemowy, tj. wykorzystujący naturalne mechanizmy ekosystemowe i uwzględniający wzajemnie powiązane procesy naturalne i zachowanie środowiska naturalnego w możliwie stabilnym stanie.
- Preferowane będą następujące rozwiązania wspierające zgodność z zasadą DNSH:
 - a) w urządzeniu terenów zielonych preferowane będzie wykorzystywanie rodzimych gatunków roślin.

Uzasadnienie wyboru:

Projekt wpisuje się w charakterystykę obszaru wsparcia. Inwestycje polegają na budowie zbiorników retencyjnych wraz z zagospodarowaniem terenu, uwzględniają rozwiązania z zakresu zielonej i niebieskiej infrastruktury, pozwolą na skuteczne i efektywne gospodarowanie wodami opadowymi, ograniczą skutki ekstremalnych zjawisk klimatycznych (susze, powódzie, podtopienia), przyczynią się do zwiększenia powierzchni terenów zielonych. W projekcie wykorzystane zostaną rodzime gatunki roślin.

3. Wsparcie w zakresie efektywnych sieci wodociągowych.

Wsparcie ukierunkowane zostanie na ograniczenie strat wody oraz efektywne wykorzystanie istniejących zasobów wody pitnej (m.in. modernizacja/naprawa sieci, modernizacja stacji uzdatniania wody, promowanie oszczędności wody pitnej przez mieszkańców i przedsiębiorstwa, itp.).

OPPT-SW-12 Wymiana liczników wodociągowych na inteligentne systemy rozliczania wody na terenie gminy Jeżewo.

OPPT-SW-13 Modernizacja Stacji Uzdatniania wody w gminie Nowe wraz z budową sieci wodociągowej.

OPPT-SW-50 Budowa zbiornika retencyjnego przy pompowni wody „Kończyce”, wymiana wybranych hydrantów na hydranty typu smart.

Preferencje wyboru projektów:

- Realizacja stacji uzdatniania wody na obszarach wiejskich;
- Ograniczanie strat wody.

Uzasadnienie wyboru:

Na obszarach gminnych zdiagnozowano duże ubytki wody w sieci gminnej oraz częste awarie wykrywane długo po ich zaistnieniu. Działania projektowe polegające m.in. na wymianie liczników wodociągowych, modernizacji stacji uzdatniania wody ukierunkowane będą na ograniczenie strat wody, dzięki czemu nastąpi redukcja ilości traconej wody, obniżenie kosztów oraz efektywniej wykorzystana będzie woda pitna. Projekty przyczynią się do promowania oszczędności wody pitnej przez mieszkańców i przedsiębiorstwa. W projektach zastosowane zostaną inteligentne systemy m.in. do wykrywania awarii sieci wodociągowej, do zdalnego rozliczania wody.

4. Wsparcie infrastruktury rowerowej.

W celu promowania aktywnych form mobilności wsparcie uzyskają działania związane z priorytetyzacją ruchu pieszego i rowerowego m.in. rozwój koncepcji „bike&ride” wraz z niezbędną infrastrukturą, działania w infrastrukturę rowerową służącą połączeniu miejscowości, stanowiących na danym obszarze ośrodek centralny, z obszarem funkcjonalnym lub obszarem podmiejskim. Wspierane będą działania realizujące koncepcję likwidacji luk w istniejącej sieci infrastruktury rowerowej, jako szczególnie ważne dla województwa. Wspierane będą również działania informacyjno-promocyjne podnoszące świadomość mieszkańców w zakresie odpowiedzialności społecznej za jakość środowiska

naturalnego. Działania takie powinny stanowić część projektu oraz przyczyniać się do realizacji jego celu.

OPPT-SW-14 Budowa infrastruktury przeznaczonej dla rowerów na terenie gminy Bukowiec.

OPPT-SW-15 Budowa ścieżki rowerowej w ciągu DW272 na odcinku Sulnowo- Laskowice.

OPPT-SW-17 Budowa ścieżek rowerowych na terenie gminy Świecie. Kontynuacja realizowanych przez Gminę inwestycji dotyczących budowy ścieżek rowerowych. Stworzenie dobrze skomunikowanych dróg rowerowych i pieszo-rowerowych.

Preferencje wyboru projektów:

W przypadku infrastruktury rowerowej realizowanej w ramach rozwoju i usprawnienia systemu transportu miejskiego - w miastach poniżej 100 tys. mieszkańców (innych niż leżące w obszarach funkcjonalnych miast wojewódzkich i miast powyżej 100 tys. mieszkańców) preferowanie inwestycji, które będą realizowane w oparciu o posiadany SUMP.

Uzasadnienie wyboru:

Projekty wpisują się w charakterystykę obszaru wsparcia. Działania projektowe polegają na budowie ścieżek rowerowych i pieszo-rowerowych wraz z infrastrukturą towarzyszącą. Jednym z powodów wyboru projektów do realizacji było dążenie do skomunikowania miejscowości lub połączenie miasta z obszarem podmiejskim oraz likwidacja luk w istniejącej sieci infrastruktury rowerowej. Projekty wpisują się w działania służące priorytetyzacji ruchu rowerowego, przyczynią się do zapobiegania zanieczyszczeniom środowiska poprzez np. redukcję emisji spalin.

5. Wychowanie przedszkolne (EFS+).

Wsparcie zostanie skoncentrowane na zwiększeniu szans edukacyjnych dzieci i wyrównywaniu dostępu do wysokiej jakości wychowania przedszkolnego. Wsparcie będzie obejmować tworzenie nowych miejsc wychowania przedszkolnego i ich bieżące funkcjonowanie czy realizację dodatkowej oferty edukacyjnej lub specjalistycznej dla dzieci w zakresie poprawy jakości świadczenia usług edukacyjnych oraz edukacji włączającej. Istotne będą działania polegające na dostosowaniu istniejących miejsc wychowania przedszkolnego do potrzeb dzieci z niepełnosprawnościami. Przewidziano również wsparcie dla przedstawicieli kadry ukierunkowane m.in. na podnoszenie kompetencji, udzielanie pomocy w rozwiązywaniu problemów dydaktycznych lub wychowawczych.

OPPT-SW-18 Od Przedszkola do Pierwszaka.

OPPT-SW-21 Rozwój edukacji przedszkolnej- Nowe możliwości.

OPPT-SW-22 Realizacja dodatkowej oferty edukacyjnej dla dzieci poprzez dodatkowe zajęcia plastyczne, z tańca, rytmiki, teatralne, gry na instrumencie. Zajęcia w zakresie edukacji prozdrowotnej i ekologicznej.

OPPT-SW-24 Dobry Start.

OPPT-SW-29 Maluch z pasją.

OPPT-SW-55 „Sensoryka dla smyka”. Realizacja dodatkowej oferty edukacyjnej dla dzieci poprzez zajęcia z zakresu wspomagania integracji sensorycznej.

OPPT-SW-48 Więcej umiemy, więcej możemy.

Preferencje wyboru projektów:

- Realizacja działań edukacyjnych będzie uwzględniać rozwiązania i narzędzia wypracowane w PO WER i FERS.
- Realizacja działań edukacyjnych będzie uwzględniać wsparcie integracji dzieci lub uczniów (w tym ich umiejętności językowych i adaptacji kulturowej), których opiekunowie są migrantami lub powracają z zagranicy, oraz przygotowanie kadr oświaty do pracy z ww. dziećmi lub uczniami.

- Preferencje we wsparciu będą dotyczyć projektów partnerskich, w tym z NGO.
- Tworzenie nowych miejsc wychowania przedszkolnego będzie preferowane na obszarach, na których poziom upowszechnienia wychowania przedszkolnego kształtuje się poniżej średniej wojewódzkiej (tzw. białe plamy), w szczególności na obszarach wiejskich.
- Preferencje we wsparciu na rzecz wychowania przedszkolnego zostaną zapewnione obszarom zmarginalizowanym.

Uzasadnienie wyboru:

Projekty wpisują się w charakterystykę obszaru wsparcia. Celem wybranych projektów jest poprawa świadczonych usług edukacyjnych w przedszkolach położonych głównie na terenach wiejskich poprzez podnoszenie kwalifikacji kadry pracowniczej i organizację specjalistycznych, ciekawych zajęć, a także zajęć wyrównujących szanse edukacyjne dzieci w zakresie stwierdzonych deficytów. W ramach projektów przewiduje się szkolenia dla nauczycieli, zakup pomocy dydaktycznych niezbędnych do prowadzenia zajęć oraz realizację zajęć rozwijających kluczowe kompetencje u dzieci.

6. Kształcenie ogólne (EFS+)

Wsparcie w obszarze kształcenia ogólnego zostanie zorientowane na wyrównywanie szans edukacyjnych poprzez podniesienie jakości i efektywności kształcenia ogólnego, w szczególności w szkołach lub placówkach osiągających najniższe wyniki edukacyjne. Interwencja będzie uwzględniać wsparcie ukierunkowane na szkoły i placówki prowadzące kształcenie ogólne, przedstawiciele kadry oraz uczniów wyżej wymienionych podmiotów. Wsparcie dla uczniów obejmować będzie m. in. podnoszenie kompetencji kluczowych (w tym cyfrowych), społecznych, społeczno-emocjonalnych, podstawowych, przekrojowych lub związanych z zieloną lub cyfrową transformacją. Wsparcie dla przedstawicieli kadry będzie dotyczyć m. in. podnoszenia kompetencji lub nabywania kwalifikacji związanych z danym zawodem, podnoszenia kompetencji kluczowych (w tym cyfrowych), społeczno-emocjonalnych, przekrojowych lub związanych z zieloną lub cyfrową transformacją. Kadry szkół lub placówek będzie udzielana pomoc w rozwiązywaniu problemów dydaktycznych lub wychowawczych. Z kolei szkoły lub placówki prowadzące kształcenie ogólne uzyskają możliwość poprawy warunków kształcenia w ramach kompleksowego projektu, czy dostosowania do wymogów edukacji włączającej (np. asystent uczenia SPE), w tym poprawy dostępności (np. model dostępnej szkoły). Wsparcie szkół lub placówek będzie realizowane na podstawie diagnozy potrzeb danej szkoły lub placówki systemu oświaty. Poprawa warunków kształcenia szkół lub placówek będzie dokonywana na podstawie indywidualnej diagnozy jako element kompleksowego projektu. Pomoc dla kadr szkół lub placówek będzie komplementarna z działaniami przewidzianymi w Programie FERS i KPO. Wsparcie szkół podstawowych z obszarów wiejskich będzie uwzględniać podnoszenie kompetencji uczniów z języka angielskiego (chyba, że charakter wsparcia nie uzasadnia takich działań).

OPPT-SW-19 Kompetentni uczniowie.

OPPT-SW-20 Projekt na rzecz rozwoju kompetencji kluczowych w szkołach podstawowych gminy Dragacz.

OPPT-SW-23 Podniesienie kompetencji edukacyjnych nauczycieli i uczniów szkół gminy Nowe.

OPPT-SW-25 Lepszy Start.

OPPT-SW-26 W zdrowym ciele zdrowy duch.

OPPT-SW-27 Uczę się uczyć.

OPPT-SW-28 English is easy.

OPPT-SW-30 Rozwiń skrzydła.

OPPT-SW-56 Kształcenie kluczem do sukcesu.

OPPT-SW-47 Zajęcia pozalekcyjne drogą do sukcesu.

Preferencje wyboru projektów:

- Realizacja działań edukacyjnych będzie uwzględniać rozwiązania i narzędzia wypracowane w PO WER i FERS.
- Realizacja działań edukacyjnych będzie uwzględniać wsparcie integracji dzieci lub uczniów (w tym ich umiejętności językowych i adaptacji kulturowej), których opiekunowie są migrantami lub powracają z zagranicy oraz przygotowanie kadr oświaty do pracy z ww. dziećmi lub uczniami.
- Preferencje we wsparciu będą dotyczyć projektów partnerskich, w tym z NGO.
- Preferencje we wsparciu na rzecz kształcenia ogólnego będą dotyczyć szkół lub placówek osiągających najniższe wyniki egzaminacyjne w skali regionu lub z obszarów zmarginalizowanych.

Uzasadnienie wyboru:

Projekty wpisują się w charakterystykę obszaru wsparcia. Celem projektów jest podniesienie efektywności i jakości kształcenia ogólnego. W ramach projektów przewiduje się:

- 1) wsparcie dla uczniów w zakresie podnoszenia kompetencji kluczowych (w tym cyfrowych), społecznych, społeczno-emocjonalnych, także diagnozowanie indywidualnych potrzeb rozwojowych lub edukacyjnych;
- 2) wsparcie dla przedstawicieli kadry w zakresie podnoszenia kompetencji lub nabywania kwalifikacji związanych z zawodem, podnoszenie kompetencji kluczowych (w tym cyfrowych), społeczno-emocjonalnych, udzielanie pomocy w rozwiązywaniu problemów dydaktycznych, wsparcie w zakresie edukacji włączającej i wdrażania nowatorskich metod nauczania. Projekty przyczynią się m.in. do polepszenia efektów kształcenia i wychowania dzieci i młodzieży oraz do zmian postaw edukacyjnych uczniów, przy jednoczesnym wsparciu kadry poprzez podniesienie kwalifikacji nauczycieli.

7. Kształcenie zawodowe (EFS+)

Celem wsparcia jest podniesienie efektywności i jakości kształcenia zawodowego poprzez zwiększenie integracji szkolnictwa branżowego z rynkiem pracy, dostosowanie kształcenia zawodowego do wymogów zielonej lub cyfrowej transformacji oraz promowanie kształcenia zawodowego jako wysokiej jakości ścieżki kariery wymagającej wysokich kwalifikacji. W ramach wsparcia uczniów przewidziano m.in. podnoszenie umiejętności, kompetencji lub nabywanie kwalifikacji związanych z danym zawodem lub zgodnych z zapotrzebowaniem rynku pracy czy zdobywanie doświadczenia zawodowego, w tym kształcenie praktyczne na rzeczywistych stanowiskach pracy. Dla przedstawicieli kadry szkół lub placówek prowadzących kształcenie zawodowe zaplanowano m.in. możliwość podnoszenia kompetencji lub nabywania kwalifikacji związanych z danym zawodem czy pogłębiania współpracy z otoczeniem społeczno-gospodarczym. Przedstawiciele kadry będą również uzyskiwać wsparcie z zakresu realizacji zadań doradztwa zawodowego czy edukacji włączającej. Nie zabraknie wsparcia dla szkół lub placówek prowadzących kształcenie zawodowe, w których tworzone będą warunki odzwierciedlające rzeczywiste warunki pracy. Trafi do nich również taka pomoc jak zewnętrzne wsparcie w zakresie doradztwa edukacyjno-zawodowego. Wsparcie szkół lub placówek będzie realizowane na podstawie diagnozy potrzeb danej szkoły lub placówki systemu oświaty. Wsparcie kadr szkół lub placówek będzie obligatoryjne w projektach edukacyjnych (chyba, że charakter wsparcia nie uzasadnia takich działań) oraz będzie komplementarne z działaniami podejmowanymi w ramach FERS i KPO. Poprawa jakości warunków kształcenia w szkołach lub placówkach będzie dokonywana na podstawie indywidualnej diagnozy jako element kompleksowego projektu.

OPPT-SW-31 Kształcenie dla zawodowej przyszłości.

Preferencje wyboru projektu:

- Realizacja działań edukacyjnych będzie uwzględniać rozwiązania i narzędzia wypracowane w PO WER i FERS.
- Realizacja działań edukacyjnych będzie uwzględniać wsparcie integracji dzieci lub uczniów (w tym ich umiejętności językowych i adaptacji kulturowej), których opiekunowie są migrantami lub powracają z zagranicy, oraz przygotowanie kadr oświaty do pracy z ww. dziećmi lub uczniami.
- Preferencje we wsparciu będą dotyczyć projektów partnerskich, w tym z NGO.
- Preferencje we wsparciu na rzecz kształcenia zawodowego będą dotyczyć zawodów, na które istnieje regionalne zapotrzebowanie.

Uzasadnienie wyboru:

Projekt wpisuje się w charakterystykę obszaru wsparcia. Uzasadnieniem wyboru projektu do realizacji jest poprawa jakości kształcenia zawodowego oraz podniesienie efektywności nauczania. Zdiagnozowano następujące problemy związane z kształceniem zawodowym: niedostateczne wyposażenie pracowni zawodowych, niskie kompetencje absolwentów wchodzących na rynek pracy, niski poziom umiejętności praktycznych, niezadowalający poziom wyników egzaminów zewnętrznych, niedostateczne przygotowanie nauczycieli przedmiotów zawodowych do potrzeb rynku pracy. Przedmiotowy projekt jest odpowiedzią na zdiagnozowane problemy.

8. Wsparcie inwestycji w zakresie infrastruktury wychowania przedszkolnego.

Wsparcie zostanie skoncentrowane na utworzenie nowych miejsc w przedszkolach, jednak wyłącznie na obszarach gmin o odsetku dzieci w wieku 3-5 lat objętych wychowaniem przedszkolnym poniżej 68,09% (poniżej 85% średniej dla województwa). Powyższe będzie weryfikowane na podstawie informacji dot. upowszechniania miejsc wychowania przedszkolnego na danym obszarze, zawartych w opracowaniu pn. Wychowanie przedszkolne w województwie kujawsko – pomorskim w roku 2020 z uwzględnieniem wykorzystania środków UE, przygotowanym przez Biuro Analiz Funduszy Europejskich Urzędu Marszałkowskiego Województwa Kujawsko-Pomorskiego w Toruniu. Działania podnoszące jakość już funkcjonujących miejsc wychowania przedszkolnego podejmowane będą w uzasadnionych przypadkach, gdy stan techniczny obiektów, gdzie realizowane jest wychowanie przedszkolne, wymaga interwencji, bez której zagrożone jest ich dalsze funkcjonowanie. W takich sytuacjach dopuszczalne będą projekty mające na celu doprowadzenie tych obiektów do stanu, który nie zagraża bezpieczeństwu oraz ich zamknięciu. W razie braku takiej możliwości lub gdy koszty takiego przedsięwzięcia przekroczyłyby koszt utworzenia nowej infrastruktury, możliwa będzie również budowa. Tego rodzaju inwestycje realizowane będą niezależnie od warunku związanego z odsetkiem dzieci objętych wychowaniem przedszkolnym.

OPPT-SW-32 Rozbudowa szkoły w Gródku o oddział przedszkolny wraz z zagospodarowaniem terenu.

OPPT-SW-33 Modernizacja pomieszczeń przedszkola w Jeżewie wraz z wyposażeniem.

OPPT-SW-34 Budowa przedszkola wraz z wyodrębnieniem oddziału żłobka w miejscowości Warlubie.

Preferencje wyboru projektów

- Preferowane będą projekty zakładające wykorzystanie istniejącej infrastruktury.
- Preferowane rozwiązania wspierające zgodność z zasadą DNSH:
 - a) stosowanie rozwiązań z zakresu zielono- niebieskiej infrastruktury;
 - b) zastosowanie gatunków rodzimych w zagospodarowywaniu otoczenia;
 - c) stosowanie dobrych praktyk z zakresu ochrony zieleni i drzew w celu zminimalizowania wpływu prowadzonych prac na występujące siedliska i gatunki.

Uzasadnienie wyboru:

Projekty wpisują się w charakterystykę obszaru wsparcia. Uzasadnieniem wyboru projektów jest słaby dostęp do usług wychowania przedszkolnego na terenach gminnych (ograniczenia lokalowe). Inwestycje ukierunkowane są głównie na tworzenie nowych miejsc wychowania przedszkolnego, dostosowanie istniejącej infrastruktury do współczesnych standardów oraz zakup niezbędnego wyposażenia. Realizacja projektów przyczyni się do poprawy warunków funkcjonowania dzieci i nauczycieli.

9. Tereny inwestycyjne.

W celu poprawy sytuacji społeczno-gospodarczej regionu, w tym obszarów problemowych, niezbędne jest dofinansowywanie przedsięwzięć przyciągających inwestorów i zachęcających do prowadzenia działalności gospodarczej na terenach lokalnych, gdzie aktywność gospodarcza jest niższa od przeciętnej w województwie. Wsparcie zostanie przeznaczone na projekty JST, polegające na uzbrojeniu terenów inwestycyjnych przeznaczonych w miejscowym planie zagospodarowania przestrzennego pod działalność gospodarczą, a także na tworzenie nowych terenów inwestycyjnych oraz przygotowanie dokumentacji (pod warunkiem, że będzie ona częścią projektu, w rezultacie którego powstaną tereny inwestycyjne). Dofinansowaniem objęte zostaną w szczególności obszary zmarginalizowane w zakresie aktywności gospodarczej oraz współistniejących na tych terenach negatywnych procesach degradacji społecznej oraz obszary z nimi sąsiadujące (które oddziałują na obszary zmarginalizowane). Inwestycje w elementy infrastruktury drogowej (w tym parkingi), stanowiące wewnętrzną infrastrukturę komunikacyjną terenu inwestycyjnego, będą wspierane jedynie jako nieodłączny element większego projektu. Inwestycje tego typu nie mogą być dominującym elementem projektu, a ich koszt nie może przekraczać 15% kosztów kwalifikowalnych operacji.

W miastach projekty te nie mogą obejmować budowy nowych dróg lub parkingów ani – w przypadku istniejących – zwiększania ich przepustowości, ani też przyczyniać się do zwiększenia natężenia ruchu drogowego w jakikolwiek inny sposób.

OPPT-SW-35 Uzbrojenie terenów inwestycyjnych Nowe Marzy w sieć wod.-kan. I drogi.

Preferencje wyboru projektu:

Preferowane będą następujące rozwiązania wspierające zgodność z zasadą DNSH:

- stosowanie rozwiązań z zakresu zielono- niebieskiej infrastruktury w odniesieniu do zakładów i budynków powstających na wspieranym terenie inwestycyjnym;
- zastosowanie gatunków rodzimych w zagospodarowywaniu terenów otaczających;
- preferowane pod działalność gospodarczą będą obszary nieobejmujące terenów cennych przyrodniczo.

Uzasadnienie wyboru:

Projekt wpisuje się w charakterystykę obszaru wsparcia. Gmina Dragacz, z poziomu regionalnego, wskazana jest jako gmina problemowa pod względem niskiego poziomu rozwoju społecznego. Tereny inwestycyjne znajdujące się w sąsiedztwie węzła autostradowego Nowe Marzy w gminie Dragacz (połączenie autostrady A1 z drogą S5), stanowiąc mogą znaczący bodziec dla rozwoju gospodarczego i społecznego gminy. W celu zniwelowania występujących na terenie gminy problemów planuje się uzbrojenie terenów inwestycyjnych, co korzystnie wpłynie na zwiększenie poziomu przedsiębiorczości (powstawanie nowych firm), zmniejszenie poziomu bezrobocia (nowe miejsca pracy), a także może wpłynąć na wzrost liczby mieszkańców (osiedlanie się ludności).

10. Wsparcie odnowy przestrzeni publicznej.

Działanie skierowane jest do gmin poniżej 50 tys. mieszkańców. Dofinansowaniem zostaną objęte realizacje polegające m.in. na przebudowie, remoncie, adaptacji (wraz z wyposażeniem) zdegradowanych obiektów.

OPPT-SW-36 Odnowa zdegradowanej przestrzeni publicznej na terenie Nowego.

Preferencje wyboru projektów:

Preferowane będą następujące rozwiązania wspierające zgodność z zasadą DNSH:

- stosowanie rozwiązań z zakresu zielono- niebieskiej infrastruktury;
- zastosowanie gatunków rodzimych w zagospodarowywaniu otoczenia.

Uzasadnienie wyboru:

Projekty wpisują się w charakterystykę obszaru wsparcia. Celem projektów jest rewitalizacja i odnowa przestrzeni publicznej, uatrakcyjnienie terenów poprzez zagospodarowanie przestrzeni i środowiska oraz ograniczenie dalszej degradacji infrastruktury. Zagospodarowanie przestrzeni publicznej zwiększy aktywność mieszkańców, integrację społeczną, zachęci mieszkańców do prowadzenia aktywnego trybu życia poprzez spędzanie czasu na świeżym powietrzu. Realizacja projektów ma na celu także przyciągnięcie większej liczby turystów, co przełoży się na zwiększenie aktywności gospodarczej.

11. Wsparcie instytucji kultury.

Przewiduje się wsparcie dla instytucji kultury w zakresie budowy/rozbudowy, adaptacji obiektów do pełnienia funkcji kulturalnych, remontu wyposażenia oraz ich rozwoju i funkcjonowania (bez możliwości dofinansowywania bieżącego funkcjonowania). Dofinansowaniem planuje się również objąć projekty rozwijające czytelnictwo w formule tworzenia/ wspierania bibliotek lokalnych jako centrów życia społecznego.

OPPT-SW-37 Promocja czytelnictwa poprzez zakup i montaż książkomatu dla Gminnej Biblioteki Publicznej w Nowem.

OPPT-SW-38 Wsparcie działalności Centrum Kultury Zamek w Nowem poprzez przebudowę amfiteatru w Nowem.

OPPT-SW-46 Powiatowa Biblioteka Publiczna w Świeciu wraz z infrastrukturą techniczną, projektem zagospodarowania i rozbiórką budynku istniejącego.

Preferencje wyboru projektów:

Preferowane będą następujące rozwiązania wspierające zgodność z zasadą DNSH:

- stosowanie rozwiązań z zakresu zielono- niebieskiej infrastruktury;
- zastosowanie gatunków rodzimych w zagospodarowywaniu otoczenia;
- stosowanie dobrych praktyk z zakresu ochrony zieleni i drzew w celu zminimalizowania wpływu prowadzonych prac na występujące siedliska i gatunki.

Uzasadnienie wyboru:

Projekty wpisują się w charakterystykę obszaru wsparcia. W ramach projektów planuje się budowę/rozbudowę, adaptację obiektów do pełnienia funkcji kulturalnych, remont wyposażenia oraz ich rozwój i funkcjonowanie, dzięki czemu podniesie się potencjał instytucji kultury. Realizacja projektów przyczyni się do zwiększenia integracji społecznej i likwidacji barier społecznych oraz zwiększenia udziału mieszkańców w życiu kulturalnym. Dzięki uzyskanemu wsparciu na rzecz instytucji kultury zwiększy się ilość wydarzeń kulturalnych i ich jakość, co może wpłynąć na rozwój gospodarczy regionu.

12. Wsparcie rozwoju turystyki.

W obszarze turystyki wsparciem objęte zostaną działania przyczyniające się do rozwoju oferty turystycznej bazującej na lokalnych potencjałach turystycznych oraz walorach kulturowych i przyrodniczych, polegające m.in. na rozwoju infrastruktury turystycznej wraz z zakupem wyposażenia i sprzętu oraz adaptacji obiektów do pełnienia funkcji turystycznych. Wsparcie ukierunkowane będzie na działania dotyczące tworzenia lub rozszerzania istniejących tras i szlaków turystycznych różnych rodzajów (np. piesze, wodne, rowerowe), w tym budowę, przebudowę i rozbudowę infrastruktury poprawiającej dostępność obiektów i atrakcji turystycznych oraz zagospodarowanie ich bezpośredniego otoczenia (m.in. parkingi, ciągi komunikacyjne, infrastruktura dla osób z niepełnosprawnościami, zielona infrastruktura). W ramach projektów możliwa będzie budowa/przebudowa szlaków i ścieżek rowerowych, jednak pod warunkiem, że będą one prowadziły do atrakcji turystycznej lub będą z nią bezpośrednio powiązane, ponadto ścieżki rowerowe powinny likwidować luki w istniejącej infrastrukturze rowerowej.

OPPT-SW-42 Rozbudowa infrastruktury nad jeziorem Deczno.

OPPT-SW-43 Zagospodarowanie terenu przy Zamku w Świeciu.

OPPT-SW-49 Budowa ścieżki rowerowej do terenów zrewitalizowanych, obiektów i atrakcji gminnych Świekatowo-Tuszyny.

Preferencje wyboru projektów:

Preferowane będą następujące rozwiązania wspierające zgodność z zasadą DNSH:

- stosowanie rozwiązań z zakresu zielono- niebieskiej infrastruktury;
- zastosowanie gatunków rodzimych w zagospodarowywaniu otoczenia;
- stosowanie dobrych praktyk z zakresu ochrony zieleni i drzew w celu zminimalizowania wpływu prowadzonych prac na występujące siedliska i gatunki.

Uzasadnienie wyboru:

Projekty wpisują się w charakterystykę obszaru wsparcia. Celem projektów jest m.in. rozwój społeczno-gospodarczy i turystyczny regionu. Działania projektowe polegają m.in. na przebudowie lub rozbudowie infrastruktury poprawiającej dostępność do atrakcji turystycznych, tworzeniu lub rozszerzaniu istniejących tras i szlaków turystycznych. Realizacja projektów ma na celu m.in. przyciągnięcie większej liczby turystów, co przełoży się na zwiększenie aktywności gospodarczej. Projekty wzmocnią integrację społeczną i zwiększą udział w życiu kulturalnym różnych grup społecznych.

13. Wsparcie potencjału administracyjnego.

Wsparcie na budowę potencjału administracyjnego realizowane będzie w ramach Celu Polityki 5 w formie projektu (85% dotacja, 15% wkład własny). Mogą się o nie ubiegać liderzy partnerstw związanych na potrzeby realizacji polityki terytorialnej. Konieczne będzie złożenie przez partnerstwo (lidera) wniosku o dofinansowanie projektu, spełniającego określone kryteria wyboru (formalne i merytoryczne), a następnie podpisanie umowy z IZ.

W ramach projektu możliwe będzie finansowanie przedsięwzięć takich jak:

- wynagrodzenia pracowników, dodatki specjalne osób odpowiedzialnych za realizację polityki terytorialnej na danym obszarze;
- zakup wyposażenia biurowego, sprzętu komputerowego oraz materiałów biurowych i eksploatacyjnych;
- koszty związane z organizacją spotkań w ramach partnerstwa i rozwijaniem współpracy.

Preferencje ogólne wyboru projektu:

- projekt realizuje cele główne i operacyjne Strategii Przyspieszenia 2030+;
- projekt wynika z diagnozy strategii ZIT/OPPT, realizuje w największym stopniu (wartość wskaźników) cele i potrzeby rozwojowe danego obszaru,
- projekt charakteryzuje się istotnym znaczeniem dla rozwoju danego OPPT/ZIT w aspekcie społecznym, gospodarczym, środowiskowym;
- projekt jest projektem partnerskim, tj. podzielonym na podprojekty realizowane przez poszczególnych partnerów, jednak wytwarzającym wspólny rezultat, efekt;
- projekt charakteryzuje gotowość techniczna do realizacji, gotowość aplikowania o środki;
- projekt zostanie zakończony i rozliczony do końca 2025 r.;
- projekt jest projektem zintegrowanym.

OPPT-SW-44 Wsparcie potencjału administracyjnego OPPT Świecie.

Uzasadnienie wyboru:

Projekt wpisuje się w charakterystykę obszaru wsparcia. Gmina Świecie jest liderem partnerstwa OPPT Świecie, zawiązanego na potrzeby realizacji polityki terytorialnej. Zakres wsparcia w projekcie obejmuje m.in. dofinansowanie wynagrodzeń dla pracowników obsługujących OPPT Świecie oraz zakup niezbędnego wyposażenia umożliwiającego realizację zadań związanych z obsługą OPPT Świecie.

9.4. Wykaz wybranych projektów do wsparcia wraz z ich charakterystyką

LP	Nr fizyki	Cel Polityki	Cel szczegółowy (kod)	Typ wsparcia	Beneficjent	Nazwa projektu	Zasięg terytorialny realizacji projektu	Czy projekt znajduje się na obszarze problemowym? (TAK/NIE)	Wskaźniki	Źródło dofinansowania EFRR/EFS+	Całkowita wartość projektu (euro)	Koszty kwalifikowalne (euro)	Dofinansowanie UE (euro)	Wkład własny (euro)
1	OPPT-SW-1		EFRR/FS.CP2.I	CP2/2(i)/Kompleksowa modernizacja energetyczna obiektów użyteczności publicznej wraz z audytem (wsparcie w ramach IF)	Gmina Jeżewo	Termomodernizacja wraz z wymianą źródła i odbiorników ciepła oraz instalacja fotowoltaiczna w budynkach Szkoły Podstawowej w Jeżewie oraz budynku przedszkola przy Szkole Podstawowej w Jeżewie	OPPT	TAK	<p>Wskaźnik produktu</p> <p>WLWK-RCO019- Budynki publiczne o lepszej charakterystyce energetycznej: 3182,50 m2</p> <p>WLWK-PLRO025 - Liczba zmodernizowanych źródeł ciepła (innych niż indywidualne): 2 szt.</p> <p>WLWK-RCO074 - Ludność objęta projektami w ramach strategii zintegrowanego rozwoju terytorialnego: 353 osoby</p> <p>WLWK-RCO075 - Wspierane strategii zintegrowanego rozwoju terytorialnego: 1 szt.</p> <p>Wskaźnik rezultatu</p> <p>WLWK-RCR026 - Roczne zużycie energii pierwotnej (w tym: w lokalach mieszkalnych, budynkach publicznych, przedsiębiorstwach, innych): 17 MWh/rok</p>	EFRR	€ 1 410 197,96	€ 1 410 197,96	€ 569 179,45	€ 841 018,51
2	OPPT-SW-2	CP 2	EFRR/FS.CP2.I	CP2/2(i)/Kompleksowa modernizacja energetyczna obiektów użyteczności publicznej wraz z audytem (wsparcie w ramach IF)	Gmina Osie	Termomodernizacja budynku Urzędu Gminy Osie	OPPT	TAK	<p>Wskaźnik produktu</p> <p>WLWK-RCO019 - Budynki publiczne o udoskonalonej charakterystyce energetycznej 414,65 m2</p> <p>WLWK-RCO074 - Ludność objęta projektami w ramach strategii zintegrowanego rozwoju terytorialnego: 2300 osób</p> <p>WLWK-RCO075 - Wspierane strategii zintegrowanego rozwoju terytorialnego: 1 szt.</p> <p>Wskaźnik rezultatu</p> <p>WLWK-RCR026 - Roczne zużycie energii pierwotnej (w tym: w lokalach mieszkalnych, budynkach publicznych, przedsiębiorstwach, innych): 40,56 MWh/rok</p> <p>WLWK-RCR029 - Szacowana emisja gazów cieplarnianych: 38,99 tony równoważnika CO2/rok</p>	EFRR	€ 483 876,00	€ 483 876,00	€ 237 074,00	€ 246 802,00

3	OPPT-SW-4	EFRR/FS.CP2.I	CP2/2(i)/Kompleksowa modernizacja energetyczna obiektów użyteczności publicznej wraz z audytem (wsparcie w ramach IF)	Gmina Osie	Termomodernizacja i rozbudowa budynku Przedszkola Publicznego w Osiu	OPPT	TAK	Wskaźnik produktu	EFRR	€ 579 143,00	€ 329 143,00	€ 161 280,00	€ 417 863,00
								WLWK-RCO019 - Budynki publiczne o udoskonalonej charakterystyce energetycznej: 530,47 m2					
								WLWK-RCO074 - Ludność objęta projektami w ramach strategii zintegrowanego rozwoju terytorialnego: 100 osób					
4	OPPT-SW-9	EFRR/FS.CP2.IV	CP2/2(iv)/Działania adaptacyjne w miastach (nasadzenia, zazielenianie miast, gospodarowanie wodami opadowymi)	Gmina Świecie	Budowa zbiornika retencyjno-infiltracyjnego w Sulnówku	OPPT	TAK	Wskaźnik produktu	EFRR	€ 1 287 460,00	€ 1 287 460,00	€ 992 445,75	€ 295 014,25
								WLWK-RCO074 - Ludność objęta projektami w ramach strategii zintegrowanego rozwoju terytorialnego: 400 osób					
								WLWK-PLRO044 Pojemność obiektów małej retencji 2180 m3					
5	OPPT-SW-51	EFRR/FS.CP2.IV	CP2/2(iv)/Działania adaptacyjne w miastach (nasadzenia, zazielenianie miast, gospodarowanie wodami opadowymi)	Gmina Świecie	Zwiększenie zdolności retencyjnych zbiornika wodnego w Sulnowie	OPPT	TAK	Wskaźnik produktu	EFRR	€ 1 763 000,00	€ 1 763 000,00	€ 705 500,00	€ 1 057 500,00
								WLWK-RCO044- Pojemność obiektów małej retencji: 24090 m3					
								WLWK-RCO075- Wspierane strategii zintegrowanego rozwoju terytorialnego: 1 szt					
								Wskaźnik produktu					
								WLWK-RCO074 - Ludność objęta projektami w ramach strategii zintegrowanego rozwoju terytorialnego: 100 osób					
								Wskaźnik rezultatu					
								WLWK-RCR026 - Roczne zużycie energii pierwotnej (w tym: w lokalach mieszkalnych, budynkach publicznych, przedsiębiorstwach, innych): 43,536 MWh/rok					
								WLWK-RCR029 - Szacowana emisja gazów cieplarnianych 50,76 tony równoważnika CO2/rok					
								Wskaźnik produktu					
								WLWK-RCO074 - Ludność objęta projektami w ramach strategii zintegrowanego rozwoju terytorialnego: 400 osób					
								WLWK-PLRO044 Pojemność obiektów małej retencji 2180 m3					
								WLWK-RCO121 - Powierzchnia objęta środkami ochrony przed klęskami żywiołowymi związanymi z klimatem (oprócz powodzi i niekontrolowanych pożarów): 0,1602 ha					
								Wskaźnik rezultatu					
								PROG-FEKP-0012 - Objętość retencjonowanej wody: 1865 m3					
								Wskaźnik produktu					
								WLWK-RCO044- Pojemność obiektów małej retencji: 24090 m3					
								WLWK-RCO075- Wspierane strategii zintegrowanego rozwoju terytorialnego: 1 szt					
								Wskaźnik produktu					
								WLWK-RCO074 - Ludność					

								objęta projektami w ramach strategii zintegrowanego rozwoju terytorialnego: 1000 osób						
								Wskaźnik rezultatu PROG-FEKP-0012 objętość retencjonowanej wody: 19 815 m ³ WLWK-RCR037 - Ludność odnosząca korzyści ze środków ochrony przed klęskami żywiołowymi związanymi z klimatem (oprócz powodzi lub niekontrolowanych pożarów): 1000 osób						
6	OPPT-SW-12	EFRR/FS.CP2.V	CP2/2(v)/ Projekty w zakresie efektywnych (inteligentnych) sieci wodociągowych (w tym systemy pomiaru zużycia wody w wydzielonych obszarach sieci wodociągowej i SUW, monitoring strat sieciowych - wycieków, instalacje monitoringowe)	Gmina Jeżewo	Wymiana liczników wodociągowych na inteligentne systemy rozliczania wody na terenie gminy Jeżewo	OPPT	TAK	Wskaźnik produktu WLWK-RCO030 – Długość nowych lub zmodernizowanych sieci wodociągowych w ramach zbiorowych systemów zaopatrzenia w wodę: 147,4 km WLWK-RCO074 - Ludność objęta projektami w ramach strategii zintegrowanego rozwoju terytorialnego: 4907 osób WLWK-RCR075 - Wspierane strategii zintegrowanego rozwoju terytorialnego: 1 szt.	EFRR	€ 242 290,75	€ 242 290,75	€ 186 504,85	€ 55 785,90	
								Wskaźnik rezultatu WLWK-RCR041 - Ludność przyłączona do udoskonalonych zbiorowych systemów zaopatrzenia w wodę: 4907 osób						
7	OPPT-SW-13	EFRR/FS.CP2.V	CP2/2(v)/ Projekty w zakresie efektywnych (inteligentnych) sieci wodociągowych (w tym systemy pomiaru zużycia wody w wydzielonych obszarach sieci wodociągowej i SUW, monitoring strat sieciowych - wycieków, instalacje monitoringowe)	Gmina Nowe	Modernizacja Stacji Uzdatniania wody w gminie Nowe wraz z budową sieci wodociągowej	OPPT	TAK	Wskaźnik produktu WLWK-RCO030 – Długość nowych lub zmodernizowanych sieci wodociągowych w ramach zbiorowych systemów zaopatrzenia w wodę: 0,5 km WLWK-RCO074 - Ludność objęta projektami w ramach strategii zintegrowanego rozwoju terytorialnego: 6500 osób WLWK-RCR075 - Wspierane strategii zintegrowanego rozwoju terytorialnego: 1 szt.	EFRR	€ 889 996,89	€ 887 464,97	€ 754 345,22	€ 135 651,67	
								Wskaźnik rezultatu WLWK-RCR041 - Ludność przyłączona do udoskonalonych zbiorowych systemów zaopatrzenia w wodę [osoby]: 6500 osób						
8			CP2/2(v)/ Projekty w	Gmina	Budowa zbiornika			Wskaźnik produktu						

	OPPT-SW-50	EFRR/FS.CP.V	zakresie efektywnych (inteligentnych) sieci wodociągowych (w tym systemy pomiaru zużycia wody w wydzielonych obszarach sieci wodociągowej i SUW, monitoring strat sieciowych- wycieków, instalacje monitoringowe)	Nowe/Przedsiębiorstwo Usług Miejskich Sp. z o.o.	retencyjnego przy pompowni wody „Kończyce”, wymiana wybranych hydrantów na hydranty typu smart	OPPT	TAK	WLWK-PLRO046 - Długość zmodernizowanej sieci wodociągowej: 85 km WLWK-PLRO055 – Liczba przebudowanych stacji uzdatniania wody: 1 szt. WLWK-RCO074 – Ludność objęta projektami w ramach strategii zintegrowanego rozwoju terytorialnego: 1100 osób WLWK-RCO075 - Wspierane strategii zintegrowanego rozwoju terytorialnego: 1 szt. Wskaźnik rezultatu WLWK-RCR041 - Ludność przyłączona do udoskonalonych zbiorowych systemów zaopatrzenia w wodę: 1100 osób	EFRR	€ 152 372,69	€ 152 372,69	€ 129 516,78	€ 22 855,91
9	OPPT-SW-14	EFRR/FS.CP2.VIII	CP2/2(viii)/Infrastruktura przeznaczona dla rowerów ZIT/OPPT	Gmina Bukowiec	Budowa infrastruktury przeznaczonej dla rowerów na terenie gminy Bukowiec	OPPT	TAK	Wskaźnik produktu WLWK-RCO074 - Ludność objęta projektami w ramach strategii zintegrowanego rozwoju terytorialnego: 3000 osób WLWK-RCO058 - Wspierana infrastruktura rowerowa [km]: 3 km WLWK-RCO075 - Wspierane strategii zintegrowanego rozwoju terytorialnego: 1 szt. Wskaźnik rezultatu WLWK-RCR064 - Roczna liczba użytkowników infrastruktury rowerowej: 3000 użytkowników/rok	EFRR	€ 1 004 405,28	€ 1 004 405,28	€ 853 823,00	€ 150 582,28
10	OPPT-SW-15	EFRR/FS.CP2.VIII	CP2/2(viii)/Infrastruktura przeznaczona dla rowerów ZIT/OPPT	Gmina Jeżewo	Budowa ścieżki rowerowej w ciągu DW272 na odcinku Sulnowo - Laskowice	OPPT	TAK	Wskaźnik produktu WLWK-RCO074 - Ludność objęta projektami w ramach strategii zintegrowanego rozwoju terytorialnego: 7800 osób WLWK-RCO058 - Wspierana infrastruktura rowerowa: 2,1 km WLWK-RCO075 - Wspierane strategii zintegrowanego rozwoju terytorialnego: 1 szt. Wskaźnik rezultatu WLWK-RCR064 - Roczna liczba użytkowników infrastruktury rowerowej: 2000 użytkowników/rok	EFRR	€ 783 758,73	€ 783 758,73	€ 666 194,92	€ 117 563,81
11			CP2/2(viii)/Infrastruktur	Gmina	Budowa ścieżek			Wskaźnik produktu					

	OPPT-SW-17		EFRR/FS.CP2.VIII	przeznaczona dla rowerów ZIT/OPPT	Świecie	rowerowych na terenie gminy Świecie. Kontynuacja realizowanych przez Gminę inwestycji dotyczących budowy ścieżek rowerowych. Stworzenie dobrze skomunikowanych dróg rowerowych i pieszo-rowerowych.	OPPT	TAK	WLWK-RCO074 - Ludność objęta projektami w ramach strategii zintegrowanego rozwoju terytorialnego: 64000 osób WLWK-RCO058 - Wspierana infrastruktura rowerowa: 6,6314 km WLWK-RCO075 - Wspierane strategii zintegrowanego rozwoju terytorialnego: 1 szt. Wskaźnik rezultatu WLWK-RCR064 - Roczna liczba użytkowników infrastruktury rowerowej: 64000 użytkowników/rok	EFRR	€ 1 632 590,00	€ 1 632 590,00	€ 1 387 700,86	€ 244 889,14
Razem CP2										EFRR	€ 10 229 091,30	€ 9 976 559,38	€ 6 643 564,83	€ 3 585 526,47
12	OPPT-SW-18	CP4	EFS+.CP4.F	CP4/4(f)/ Wychowanie przedszkolne -EFS+	Gmina Bukowiec	Od Przedszkolaka do Pierwszaka	OPPT	TAK	Wskaźnik produktu WLWK-PLFCO01 - Liczba dzieci objętych dodatkowymi zajęciami w edukacji przedszkolnej: 75 osób WLWK-PLFCO07 - Liczba szkół i placówek systemu oświaty objętych wsparciem: 3 szt. Wskaźnik rezultatu WLWK-PLFCR02 – Liczba przedstawicieli kadry szkół i placówek systemu oświaty, którzy uzyskali kwalifikacje po opuszczeniu programu: 1 osoba	EFS+	€ 88 500,00	€ 88 500,00	€ 75 000,00	€ 13 500,00
13	OPPT-SW-19		EFS+.CP4.F	CP4/4(f)/Kształcenie ogólne -EFS+	Gmina Bukowiec	Kompetentni uczniowie	OPPT	TAK	Wskaźnik produktu WLWK-PLFCO07 - Liczba szkół i placówek systemu oświaty objętych wsparciem: 3 szt. WLWK-PLFCO03 - Liczba uczniów szkół i placówek systemu oświaty prowadzących kształcenie ogólne objętych wsparciem: 224 osób Wskaźnik rezultatu WLWK-PLFCR02 – Liczba przedstawicieli kadry szkół i placówek systemu oświaty, którzy uzyskali kwalifikacje po opuszczeniu programu: 46 osób	EFS+	€ 118 000,00	€ 118 000,00	€ 100 000,00	€ 18 000,00
14	OPPT-SW-20		EFS+.CP4.F					OPPT	TAK	Wskaźnik produktu WLWK-PLFCO07 - Liczba szkół i	EFS+	€ 43 000,00	€ 43 000,00	€ 36 550,00

			CP4/4(f)/Kształcenie ogólne -EFS+	Gmina Dragacz	Projekt na rzecz rozwoju kompetencji kluczowych w szkołach podstawowych gminy Dragacz			placówek systemu oświaty objętych wsparciem [podmioty]: 3 szt. WLWK-PLFCO03 - Liczba uczniów szkół i placówek systemu oświaty prowadzących kształcenie ogólne objętych wsparciem: 60 osób Wskaźnik rezultatu WLWK-PLFCR01 - Liczba uczniów, którzy nabyli kwalifikacje po opuszczeniu programu [osoby]: 180 osób WLWK-PLFCR02 – Liczba przedstawicieli kadry szkół i placówek systemu oświaty, którzy uzyskali kwalifikacje po opuszczeniu programu: 20 osób						
15	OPPT-SW- 21	EFS+.CP4.F	CP4/4(f)/ Wychowanie przedszkolne -EFS+	Gmina Drzycim	Rozwój edukacji przedszkolnej - Nowe możliwości	OPPT	TAK	Wskaźnik produktu WLWK-PLFCO02 - Liczba dofinansowanych miejsc wychowania przedszkolnego: 20 szt. WLWK-PLFCO01 - Liczba dzieci objętych dodatkowymi zajęciami w edukacji przedszkolnej: 166 osób WLWK-PLFCO07 - Liczba szkół i placówek systemu oświaty objętych wsparciem: 2 szt. Wskaźnik rezultatu WLWK-PLFCR02 – Liczba przedstawicieli kadry szkół i placówek systemu oświaty, którzy uzyskali kwalifikacje po opuszczeniu programu: 7 osób	EFS+	€ 565 283,53	€ 565 283,53	€ 480 491,00	€ 84 792,53	
16	OPPT-SW- 22	EFS+.CP4.F	CP4/4(f)/ Wychowanie przedszkolne -EFS+	Gmina Jezewo	Realizacja dodatkowej oferty edukacyjnej dla dzieci poprzez dodatkowe zajęcia plastyczne, z tańca, rytmiki, teatralne, gry na instrumencie. Zajęcia w zakresie edukacji prozdrowotnej i ekologicznej	OPPT	TAK	Wskaźnik produktu WLWK-PLFCO01 - Liczba dzieci objętych dodatkowymi zajęciami w edukacji przedszkolnej: 100 osób WLWK-PLFCO07 - Liczba szkół i placówek systemu oświaty objętych wsparciem: 2 szt. Wskaźnik rezultatu WLWK-PLFCR02 – Liczba przedstawicieli kadry szkół i placówek systemu oświaty, którzy uzyskali kwalifikacje po opuszczeniu programu: 15 osób	EFS+	€ 105 664,69	€ 105 664,69	€ 89 814,99	€ 15 849,70	
17	OPPT-SW- 23	EFS+.CP4.F	CP4/4(f)/Kształcenie ogólne -EFS+	Gmina Nowe	Podniesienie kompetencji edukacyjnych nauczycieli i uczniów szkół gminy Nowe	OPPT	TAK	Wskaźnik produktu WLWK-PLFCO07 - Liczba szkół i placówek systemu oświaty objętych wsparciem: 2 szt. WLWK-PLFCO03 - Liczba uczniów szkół i placówek	EFS+	€ 410 000,00	€ 410 000,00	€ 345 000,00	€ 65 000,00	

								systemu oświaty prowadzących kształcenie ogólne objętych wsparciem: 242 osoby						
								Wskaźnik rezultatu						
								WLWK-PLFCR02 – Liczba przedstawicieli kadry szkół i placówek systemu oświaty, którzy uzyskali kwalifikacje po opuszczeniu programu: 15 osób						
18	OPPT-SW- 24	EFS+.CP4.F	CP4/4(f)/ Wychowanie przedszkolne -EFS+	Gmina Osie	Dobry Start	OPPT	TAK	Wskaźnik produktu	EFS+	€ 60 000,00	€ 60 000,00	€ 51 000,00	€ 9 000,00	
								WLWK-PLFCO01 - Liczba dzieci objętych dodatkowymi zajęciami w edukacji przedszkolnej: 180 osób						
								WLWK-PLFCO07 - Liczba szkół i placówek systemu oświaty objętych wsparciem: 3 szt.						
								Wskaźnik rezultatu						
								WLWK-PLFCR02 – Liczba przedstawicieli kadry szkół i placówek systemu oświaty, którzy uzyskali kwalifikacje po opuszczeniu programu: 20 osób						
19	OPPT-SW- 25	EFS+.CP4.F	CP4/4(f)/Kształcenie ogólne -EFS+	Gmina Osie	Lepszy Start	OPPT	TAK	Wskaźnik produktu	EFS+	€ 70 000,00	€ 70 000,00	€ 59 500,00	€ 10 500,00	
								WLWK-PLFCO07 - Liczba szkół i placówek systemu oświaty objętych wsparciem: 2 szt.						
								WLWK-PLFCO03 - Liczba uczniów szkół i placówek systemu oświaty prowadzących kształcenie ogólne objętych wsparciem: 350 osób						
								Wskaźnik rezultatu						
								WLWK-PLFCR02 – Liczba przedstawicieli kadry szkół i placówek systemu oświaty, którzy uzyskali kwalifikacje po opuszczeniu programu: 35 osób						
20	OPPT-SW- 26	EFS+.CP4.F	CP4/4(f)/Kształcenie ogólne -EFS+	Gmina Świecie	W zdrowym ciele zdrowy duch	OPPT	TAK	Wskaźnik produktu	EFS+	€ 235 295,00	€ 235 295,00	€ 200 000,00	€ 35 295,00	
								WLWK-PLFCO07 - Liczba szkół i placówek systemu oświaty objętych wsparciem: 10 szt.						
								WLWK-PLFCO03 - Liczba uczniów szkół i placówek systemu oświaty prowadzących kształcenie ogólne objętych wsparciem: 150 osób						
								Wskaźnik rezultatu						
								WLWK-PLFCR02 – Liczba przedstawicieli kadry szkół i placówek systemu oświaty, którzy uzyskali kwalifikacje po opuszczeniu programu: 60 osób						
21	OPPT-	EFS+.CP4.F	CP4/4(f)/Kształcenie ogólne -EFS+	Gmina Świecie	Uczę się uczyć	OPPT	TAK	Wskaźnik produktu	EFS+	€ 542 391,00	€ 542 391,00	€ 461 032,21	€ 81 358,79	
								WLWK-PLFCO07 - Liczba szkół						

SW- 27								<p>i placówek systemu oświaty objętych wsparciem: 10 szt. WLWK-PLFCO03 - Liczba uczniów szkół i placówek systemu oświaty prowadzących kształcenie ogólne objętych wsparciem: 700 osób</p> <p>Wskaźnik rezultatu</p> <p>WLWK-PLFCR02 – Liczba przedstawicieli kadry szkół i placówek systemu oświaty, którzy uzyskali kwalifikacje po opuszczeniu programu: 140 osób</p>					
22	OPPT-SW- 28	EFS+.CP4.F	CP4/4(f)/Kształcenie ogólne -EFS+	Gmina Świecie	English is easy	OPPT	TAK	<p>Wskaźnik produktu</p> <p>WLWK-PLFCO07 - Liczba szkół i placówek systemu oświaty objętych wsparciem: 10 szt. WLWK-PLFCO03 - Liczba uczniów szkół i placówek systemu oświaty prowadzących kształcenie ogólne objętych wsparciem: 200 osób</p> <p>Wskaźnik rezultatu</p> <p>WLWK-PLFCR02 – Liczba przedstawicieli kadry szkół i placówek systemu oświaty, którzy uzyskali kwalifikacje po opuszczeniu programu: 43 osoby</p>	EFS+	€ 446 435,39	€ 446 435,39	€ 379 469,73	€ 66 965,66
23	OPPT-SW- 29	EFS+.CP4.F	CP4/4(f)/ Wychowanie przedszkolne -EFS+	Gmina Warlubie	Maluch z pasją	OPPT	TAK	<p>Wskaźnik produktu</p> <p>WLWK-PLFCO01 - Liczba dzieci objętych dodatkowymi zajęciami w edukacji przedszkolnej: 100 osób WLWK-PLFCO07 - Liczba szkół i placówek systemu oświaty objętych wsparciem: 3 szt.</p> <p>Wskaźnik rezultatu</p> <p>WLWK-PLFCR02 – Liczba przedstawicieli kadry szkół i placówek systemu oświaty, którzy uzyskali kwalifikacje po opuszczeniu programu: 10 osób</p>	EFS+	€ 192 941,18	€ 192 941,18	€ 164 000,00	€ 28 941,18
24	OPPT-SW- 30	EFS+.CP4.F	CP4/4(f)/Kształcenie ogólne -EFS+	Gmina Warlubie	Rozwiń skrzydła	OPPT	TAK	<p>Wskaźnik produktu</p> <p>WLWK-PLFCO07 - Liczba szkół i placówek systemu oświaty objętych wsparciem: 3 szt. WLWK-PLFCO03 - Liczba uczniów szkół i placówek systemu oświaty prowadzących kształcenie ogólne objętych wsparciem: 198 osób</p> <p>Wskaźnik rezultatu</p> <p>WLWK-PLFCR02 – Liczba przedstawicieli kadry szkół</p>	EFS+	€ 183 100,89	€ 183 100,89	€ 155 635,76	€ 27 465,13

								i placówek systemu oświaty, którzy uzyskali kwalifikacje po opuszczeniu programu: 16 osób						
25	OPPT-SW-31	EFS+.CP4.F	CP4/4(f)/Kształcenie Zawodowe -EFS+	Powiat Świecki	Kształcenie dla zawodowej przyszłości	OPPT	TAK	Wskaźnik produktu WLWK-PLFCO07 - Liczba szkół i placówek systemu oświaty objętych wsparciem: 5 szt. WLWK-PLFCO04 - Liczba uczniów i słuchaczy szkół i placówek kształcenia zawodowego objętych wsparciem: 240 osób WLWK-PLEFCO05 - Liczba uczniów szkół i placówek kształcenia zawodowego uczestniczących w stażach uczniowskich: 77 osób	EFS+	€ 251 412,15	€ 251 412,15	€ 226 270,94	€ 25 141,21	
								Wskaźnik rezultatu WLWK-PLFCR02 – Liczba przedstawicieli kadry szkół i placówek systemu oświaty, którzy uzyskali kwalifikacje po opuszczeniu programu: 46 osób						
26	OPPT-SW-32	EFRR.CP4.II	CP4/4(ii)/ Inwestycje w infrastrukturę przedszkolną	Gmina Drzycim	Rozbudowa szkoły w Gródku o oddział przedszkolny wraz z zagospodarowaniem terenu	OPPT	TAK	Wskaźnik produktu WLWK-RCO074 - Ludność objęta projektami w ramach strategii zintegrowanego rozwoju terytorialnego: 75 osób WLWK-RCO066 - Pojemność klas w nowych lub zmodernizowanych placówkach opieki nad dziećmi: 75 osób WLWK-RCO075 - Wspierane strategii zintegrowanego rozwoju terytorialnego: 1 szt.	EFRR	€ 588 235,29	€ 588 235,29	€ 500 000,00	€ 88 235,29	
								Wskaźnik rezultatu WLWK-RCR070 - Roczna liczba użytkowników nowych lub zmodernizowanych placówek opieki nad dziećmi: 75 użytkowników/rok						
27	OPPT-SW-33	EFRR.CP4.II	CP4/4(ii)/ Inwestycje w infrastrukturę przedszkolną	Gmina Jeżewo	Modernizacja pomieszczeń przedszkola w Jeżewie wraz z wyposażeniem	OPPT	TAK	Wskaźnik produktu WLWK-RCO074 - Ludność objęta projektami w ramach strategii zintegrowanego rozwoju terytorialnego: 50 osób WLWK-RCO066 - Pojemność klas w nowych lub zmodernizowanych placówkach opieki nad dziećmi: 50 osób WLWK-RCO075 - Wspierane strategii zintegrowanego rozwoju terytorialnego: 1 szt.	EFRR	€ 320 000,00	€ 320 000,00	€ 272 000,00	€ 48 000,00	
								Wskaźnik rezultatu WLWK-RCR070 - Roczna liczba użytkowników nowych lub						

								zmodernizowanych placówek opieki nad dziećmi: 50 użytkowników/rok						
28	OPPT-SW- 34	EFRR.CP4.II	CP4/4(ii)/ Inwestycje w infrastrukturę przedszkolną	Gmina Warlubie	Budowa przedszkola wraz z Wyodrębnieniem oddziału żłobka w miejscowości Warlubie	OPPT	TAK	Wskaźnik produktu WLWK-RCO074 - Ludność objęta projektami w ramach strategii zintegrowanego rozwoju terytorialnego: 125 osób WLWK-RCO066 - Pojemność klas w nowych lub zmodernizowanych placówkach opieki nad dziećmi: 125 osób WLWK-RCO075 - Wspierane strategii zintegrowanego rozwoju terytorialnego: 1 szt.	EFRR	€ 3 005 654,78	€ 2 535 545,02	€ 926 721,86	€ 1 608 823,16	
								Wskaźnik rezultatu WLWK-RCR070 - Roczna liczba użytkowników nowych lub zmodernizowanych placówek opieki nad dziećmi: 125 użytkowników/rok						
29	OPPT-SW-56	EFS+.CP4.F	CP4/4(f)/Kształcenie ogólne -EFS+	Powiat Świecki	Kształcenie kluczem do sukcesu	OPPT	TAK	Wskaźnik produktu WLWK-PLFCO03 - Liczba uczniów szkół i placówek systemu oświaty prowadzących kształcenie ogólne objętych wsparciem 35 osób WLWK-PLFCO07 - Liczba szkół i placówek systemu oświaty objętych wsparciem 1 szt.	EFS+	€ 95 955,61	€ 95 955,61	€ 81 562,27	€ 14 393,34	
								Wskaźnik rezultatu WLWK-PLFCR02 – Liczba przedstawicieli kadry szkół i placówek systemu oświaty, którzy uzyskali kwalifikacje po opuszczeniu programu: 8 osób						
30	OPPT-SW- 47	EFS+.CP4.F	CP4/4(f)/Kształcenie ogólne -EFS+	Gmina Świekatowo	Zajęcia pozalekcyjne drogą do sukcesu	OPPT	TAK	Wskaźnik produktu WLWK-PLFCO07 - Liczba szkół i placówek systemu oświaty objętych wsparciem: 1 szt. WLWK-PLFCO03 - Liczba uczniów szkół i placówek systemu oświaty prowadzących kształcenie ogólne objętych wsparciem: 120 osób	EFS+	€ 29 955,95	€ 29 955,95	€ 25 462,56	€ 4 493,39	
								Wskaźnik rezultatu WLWK-PLFCR02 – Liczba przedstawicieli kadry szkół i placówek systemu oświaty, którzy uzyskali kwalifikacje po opuszczeniu programu: 38 osób						
31			CP4/4(f)/Wychowanie	Gmina	„Sensoryka dla			Wskaźnik produktu						

	OPPT-SW-55		EFS+.CP4.F	przedszkolne -EFS+	Świecie	smyka". Realizacja dodatkowej oferty edukacyjnej dla dzieci poprzez zajęcia z zakresu wspomaganie integracji sensorycznej	OPPT	TAK	WLWK-PLFCO01 - Liczba dzieci objętych dodatkowymi zajęciami w edukacji przedszkolnej 170 osób WLWK-PLFCO07 – Liczba szkół i placówek systemu oświaty objętych wsparciem – 2 szt. Wskaźnik rezultatu	EFS+	€ 95 955,62	€ 95 955,62	€ 81 562,26	€ 14 393,36
32	OPPT-SW- 48		EFS+.CP4.F	CP4/4(f)/ Wychowanie przedszkolne -EFS+	Gmina Świekatowo	Więcej umiemy, więcej możemy	OPPT	TAK	Wskaźnik produktu WLWK-PLFCO01 - Liczba dzieci objętych dodatkowymi zajęciami w edukacji przedszkolnej: 100 osób WLWK-PLFCO07 - Liczba szkół i placówek systemu oświaty objętych wsparciem: 1 szt. Wskaźnik rezultatu	EFS+	€ 63 773,55	€ 63 773,55	€ 54 207,51	€ 9 566,04
									Wskaźnik produktu WLWK-PLFCR02 – Liczba przedstawicieli kadry szkół i placówek systemu oświaty, którzy uzyskali kwalifikacje po opuszczeniu programu: 18 osób					
Razem CP4 EFRR										EFRR	€ 3 913 890,07	€ 3 443 780,31	€ 1 698 721,86	€ 1 745 058,45
Razem CP4 EFS+										EFS+	€ 3 597 664,56	€ 3 597 664,56	€ 3 066 559,23	€ 531 105,33
Razem CP4 EFRR/EFS+										EFRR/EFS+	€ 7 511 554,63	€ 7 041 444,87	€ 4 765 281,09	€ 2 276 163,78
33	OPPT-SW- 35	CP5	EFRR.CP5.I	CP5/5(i)/Tereny inwestycyjne	Gmina Dragacz	Uzbrojenie terenów inwestycyjnych Nowe Marzy w sieć wod-kan i drogi	OPPT	TAK	Wskaźnik produktu WLWK-RCO074 - Ludność objęta projektami w ramach strategii zintegrowanego 6 860 osób Wskaźnik rezultatu	EFRR	€ 2 000 000,00	€ 1 398 838,82	€ 1 189 013,00	€ 209 825,82
34	OPPT-SW- 36		EFRR.CP5.I	CP5/5(i)/Odnowa przestrzeni publicznych	Gmina Nowe	Odnowa zdegradowanej przestrzeni publicznej na terenie Nowego	OPPT	TAK	Wskaźnik produktu WLWK-RCO074 - Ludność objęta projektami w ramach strategii zintegrowanego rozwoju terytorialnego: 1500 osób WLWK-RCO075 - Wspierane strategii zintegrowanego rozwoju terytorialnego: 1 szt. Wskaźnik rezultatu	EFRR	€ 425 000,00	€ 425 000,00	€ 359 138,00	€ 65 862,00
									Wskaźnik produktu WLWK-RCR077 – Liczba osób					

								odwiedzających obiekty kulturalne i turystyczne objęte wsparciem: 5 500 osoby odwiedzające/rok						
35	OPPT-SW- 37	EFRR.CP5.I	CP5/5(i)/Wsparcie instytucji kultury	Gmina Nowe	Promocja czytelnictwa poprzez zakup i montaż książkomatu dla Gminnej Biblioteki Publicznej w Nowem	OPPT	TAK	Wskaźnik produktu WLWK-RCO077 - Liczba obiektów kulturalnych i turystycznych objętych wsparciem: 1 szt. WLWK-RCO074 - Ludność objęta projektami w ramach strategii zintegrowanego rozwoju terytorialnego: 500 osób WLWK-RCO075 - Wspierane strategii zintegrowanego rozwoju terytorialnego: 1 szt.	EFRR	€ 50 000,00	€ 50 000,00	€ 40 000,00	€ 10 000,00	
								Wskaźnik rezultatu WLWK-RCR077 - Liczba osób odwiedzających obiekty kulturalne i turystyczne objęte wsparciem: 500 osoby odwiedzające/rok						
36	OPPT-SW- 38	EFRR.CP5.I	CP5/5(i)/Wsparcie instytucji kultury	Gmina Nowe	Wsparcie działalności Centrum Kultury Zamek w Nowem poprzez przebudowę amfiteatru w Nowem	OPPT	TAK	Wskaźnik produktu WLWK-RCO077 - Liczba obiektów kulturalnych i turystycznych objętych wsparciem: 1 szt. WLWK-RCO074 - Ludność objęta projektami w ramach strategii zintegrowanego rozwoju terytorialnego: 5000 osób WLWK-RCO075 - Wspierane strategii zintegrowanego rozwoju terytorialnego: 1 szt.	EFRR	€ 475 000,00	€ 475 000,00	€ 400 000,00	€ 75 000,00	
								Wskaźnik rezultatu WLWK-RCR077 - Liczba osób odwiedzających obiekty kulturalne i turystyczne objęte wsparciem: 5000 osoby odwiedzające/rok						
37	OPPT-SW- 39	EFRR.CP5.I	CP5/5(i)/Odnowa przestrzeni publicznych	Gmina Osie	Centrum Inicjatyw Społecznych w miejscowości Osie	OPPT	TAK	Wskaźnik produktu WLWK-RCO074 - Ludność objęta projektami w ramach strategii zintegrowanego rozwoju terytorialnego: 700 osób WLWK-RCO075 - Wspierane strategii zintegrowanego rozwoju terytorialnego: 1 szt.	EFRR	€ 699 468,00	€ 699 468,00	€ 594 547,45	€ 104 920,55	
								Wskaźnik rezultatu WLWK-RCR077 - Liczba osób odwiedzających obiekty kulturalne i turystyczne objęte Wsparciem: 700 osoby						

38	OPPT-SW- 40	EFRR.CP5.I	CP5/5(i)/Odnowa przestrzeni publicznych	Gmina Świecie	Rozbudowa Zamku krzyżackiego	OPPT	TAK	odwiedzające/rok Wskaźnik produktu WLWK-RCO074 - Ludność objęta projektami w ramach strategii zintegrowanego rozwoju terytorialnego: 15697 osób WLWK-RCO075 - Wspierane strategii zintegrowanego rozwoju terytorialnego: 1 szt.	EFRR	€ 2 696 590,00	€ 2 696 590,00	€ 871 188,53	€ 1 825 401,47
								Wskaźnik rezultatu WLWK-RCR077 - Liczba osób odwiedzających obiekty kulturalne i turystyczne objęte Wsparciem: 15 697 osoby odwiedzające/rok					
39	OPPT-SW- 42	EFRR.CP5.I	CP5/5(i)/Wsparcie rozwoju turystyki	Gmina Świecie	Rozbudowa infrastruktury nad jeziorem Deczno	OPPT	TAK	Wskaźnik produktu WLWK-RCO077 - Liczba obiektów kulturalnych i turystycznych objętych wsparciem: 1 szt. WLWK-RCO074 - Ludność objęta projektami w ramach strategii zintegrowanego rozwoju terytorialnego: 20000 osób WLWK-RCO075 - Wspierane strategii zintegrowanego rozwoju terytorialnego: 1 szt.	EFRR	€ 1 000 000,00	€ 1 000 000,00	€ 700 000,00	€ 300 000,00
								Wskaźnik rezultatu WLWK-RCR077 - Liczba osób odwiedzających obiekty kulturalne i turystyczne objęte Wsparciem 20000 osoby odwiedzające/rok					
40	OPPT-SW- 43	EFRR.CP5.I	CP5/5(i)/Wsparcie rozwoju turystyki	Gmina Świecie	Zagospodarowanie terenu przy Zamku w Świeciu	OPPT	TAK	Wskaźnik produktu WLWK-RCO077 - Liczba obiektów kulturalnych i turystycznych objętych wsparciem: 1 szt. WLWK-RCO074 - Ludność objęta projektami w ramach strategii zintegrowanego rozwoju terytorialnego: 15697 osób WLWK-RCO075 - Wspierane strategii zintegrowanego rozwoju terytorialnego: 1 szt.	EFRR	€ 1 347 250,00	€ 1 347 250,00	€ 1 145 162,50	€ 202 087,50
								Wskaźnik rezultatu WLWK-RCR077 - Liczba osób odwiedzających obiekty kulturalne i turystyczne objęte wsparciem 15697 osoby odwiedzające/rok					
41	OPPT-	EFRR.CP5.I	CP5/5(i)/WSPARCIE POTENCJAŁU	Gmina Świecie	Wsparcie potencjału administracyjnego	OPPT	TAK	Wskaźnik produktu PROG-FEKP-0050 –	EFRR	€ 261 863,61	€ 261 863,61	€ 120 050,81	€ 141 812,80

	SW- 44		ADMINISTRACYJNEGO (0,6 % ALOKACJI ZIT/OPPT)*		OPPT Świecie			Średnioroczna liczba etatów finansowanych w ramach wsparcia administracyjnego: 2 szt.						
								Wskaźnik rezultatu						
								PROG-FEKP-0051 – Liczba osób objętych projektem w ramach wsparcia administracyjnego: 2 szt.						
42	OPPT-SW- 45	EFRR.CP5.I	CP5/5(i)/Odnowa przestrzeni publicznych	Gmina Świekatowo	Zagospodarowanie terenów zielonych w miejscowości Tuszyny	OPPT	TAK	Wskaźnik produktu	EFRR	€ 121 498,97	€ 121 498,97	€ 103 274,13	€ 18 224,84	
								WLWK-RCO074 - Ludność objęta projektami w ramach strategii zintegrowanego rozwoju terytorialnego: 270 osób						
								WLWK-RCO075 - Wspierane strategii zintegrowanego rozwoju terytorialnego: 1 szt.						
								WLWK-RCO077 - Liczba obiektów kulturalnych i turystycznych objętych wsparciem: 1 szt.						
								Wskaźnik rezultatu						
								WLWK-RCR077 - Liczba osób odwiedzających obiekty kulturalne i turystyczne objęte wsparciem 400 osoby odwiedzające/rok						
43	OPPT-SW-53	EFRR.CP5.I	CP5/5(i)/Odnowa przestrzeni publicznych	Powiat Świecki	Adaptacja i zmiana sposobu użytkowania istniejącego budynku wraz z zagospodarowaniem terenu wokół i wyposażeniem na cele integracji społecznej i wsparcia rodziny	OPPT	TAK	Wskaźnik produktu	EFRR	€ 1 541 171,29	€ 1 541 171,29	€ 749 310,88	€ 791 860,41	
								WLWK-RCO074 - Ludność objęta projektami w ramach strategii zintegrowanego rozwoju terytorialnego: 2000 osób						
								WLWK-RCO075 - Wspierane strategii zintegrowanego rozwoju terytorialnego: 1 szt.						
								Wskaźnik rezultatu						
								PROG-FEKP-0047 - Liczba osób korzystających z obszarów publicznych objętych wsparciem: 2000 osób						
44	OPPT-SW-46	EFRR.CP5.I	CP5/5(i)/Wsparcie instytucji kultury	Powiat Świecki	Powiatowa Biblioteka Publiczna w Świeciu wraz z infrastrukturą techniczną, projektem zagospodarowania i rozbiórką budynku istniejącego	OPPT	TAK	Wskaźnik produktu	EFRR	€ 1 541 850,22	€ 1 530 837,00	€ 935 711,14	€ 595 125,86	
								WLWK-RCO077- Liczba obiektów kulturalnych i turystycznych objętych wsparciem: 1 szt.						
								WLWK-RCO074 - Ludność objęta projektami w ramach strategii zintegrowanego rozwoju terytorialnego: 1500 osób						
								WLWK-RCO075 - Wspierane strategii zintegrowanego rozwoju terytorialnego: 1 szt.						
								Wskaźnik rezultatu						

Tabela 12 Wykaz wybranych projektów wraz z ich charakterystyką

								WLWK-RCR077 - Liczba osób odwiedzających obiekty kulturalne i turystyczne objęte wsparciem: 2000 osoby odwiedzające/rok						
45	OPPT-SW-52	EFRR.CP5.I	CP5/5(i)/Wsparcie instytucji kultury	Gmina Lniano	Przebudowa świetlic w miejscowościach Ostrowite i Siemkowo	OPPT	TAK	Wskaźnik produktu WLWK-RCO077- Liczba obiektów kulturalnych i turystycznych objętych wsparciem: 2 szt. WLWK-RCO074 - Ludność objęta projektami w ramach strategii zintegrowanego rozwoju terytorialnego: 1000 osób WLWK-RCO075 - Wspierane strategii zintegrowanego rozwoju terytorialnego: 1 szt. Wskaźnik rezultatu WLWK-RCR077 - Liczba osób odwiedzających obiekty kulturalne i turystyczne objęte wsparciem: 1000 osoby odwiedzające/rok	EFRR	€ 1 017 380,00	€ 1 017 380,00	€ 864 773,00	€ 152 607,00	
46	OPPT-SW-49	EFRR.CP5.I	CP5/5(i)/Wsparcie rozwoju turystyki	Gmina Świekatowo	Budowa ścieżki rowerowej do terenów zrewitalizowanych, obiektów i atrakcji gminnych Świekatowo- Tuszyny	OPPT	NIE	Wskaźnik produktu WLWK-RCO077 - Liczba obiektów kulturalnych i turystycznych objętych wsparciem: 3 szt. WLWK-RCO074 - Ludność objęta projektami w ramach strategii zintegrowanego rozwoju terytorialnego: 600 osób WLWK-RCO075 - Wspierane strategii zintegrowanego rozwoju terytorialnego: 1 szt. Wskaźnik rezultatu WLWK-RCR077 - Liczba osób odwiedzających obiekty kulturalne i turystyczne objęte wsparciem: 1000 osoby odwiedzające/rok	EFRR	€ 375 877,92	€ 375 877,92	€ 319 496,23	€ 56 381,69	
Razem CP5									EFRR	€ 13 552 950,01	€ 12 940 775,61	€ 8 391 665,67	€ 4 549 109,94	
									SUMA ŁĄCZNIE EFRR:	€ 27 695 931,38	€ 26 361 115,30	€ 16 733 952,36	€ 9 879 694,86	
									SUMA ŁĄCZNIE EFS+:	€ 3 597 664,56	€ 3 597 664,56	€ 3 066 559,23	€ 531 105,33	
									RAZEM:	€ 31 293 595,94	€ 29 958 779,86	€ 19 800 511,59	€ 10 410 800,19	

9.5. Lista projektów rezerwowych

Tabela 13 Lista projektów rezerwowych

LP	Nr fiszki	Cel Polityki	Cel szczegółowy (kod)	Typ wsparcia	Beneficjent	Nazwa projektu	Zasięg terytorialny realizacji projektu	Czy projekt znajduje się na obszarze problemowym? (TAK/NIE)	Źródło dofinansowania EFRR/EFSA+	Całkowita wartość projektu (euro)	Koszty kwalifikowalne (euro)	Dofinansowanie UE (euro)	Wkład własny (euro)
1	1	CP2	EFRR/FS.CP2.V	CP2/2(v)/ Projekty w zakresie efektywnych (inteligentnych) sieci wodociągowych (w tym systemy pomiaru zużycia wody w wydzielonych obszarach sieci wodociągowej i SUW, monitoring strat sieciowych - wycieków, instalacje monitoringowe)	Gmina Osie	Budowa systemu monitorowania i zarządzania siecią wodociągową na terenie gminy Osie	OPPT	TAK	EFRR	88 582,00 €	88 582,00 €	75 294,65 €	13 287,35 €
2	2		EFRR/FS.CP2.V	CP2/2(v)/ Projekty w zakresie efektywnych (inteligentnych) sieci wodociągowych (w tym systemy pomiaru zużycia wody w wydzielonych obszarach sieci wodociągowej i SUW, monitoring strat sieciowych - wycieków, instalacje monitoringowe)	Gmina Osie	Budowa ujęcia wody głębinowej wraz z pompownią wody, zbiornikami czystej wody wraz z całą infrastrukturą	OPPT	TAK	EFRR	800 000,00 €	800 000,00 €	680 000,00 €	120 000,00 €
3	3		EFRR/FS.CP2.V	CP2/2(v)/ Projekty w zakresie efektywnych (inteligentnych) sieci wodociągowych (w tym systemy pomiaru zużycia wody w wydzielonych obszarach sieci wodociągowej i SUW, monitoring strat sieciowych - wycieków, instalacje monitoringowe)	Gmina Osie	Zmodernizowanie i budowa nowej sieci wodociągowej w miejscowości Osie	OPPT	TAK	EFRR	1 059 000,00 €	1 059 000,00 €	900 000,00 €	159 000,00 €
4	4		EFRR/FS.CP2.I	CP2/2(i)/Kompleksowa modernizacja energetyczna obiektów użyteczności publicznej wraz z audytem (wsparcie w ramach IF)	Gmina Jeżewo	Termomodernizacja świetlic wiejskich wraz z budynkami OSP na terenie gminy Jeżewo	OPPT	TAK	EFRR	1 500 000,00 €	1 500 000,00 €	1 275 000,00 €	225 000,00 €
5	5		EFRR/FS.CP2.IV	CP2/2(iv)/Działania adaptacyjne w miastach (nasadzenia, zazielenianie miast, gospodarowanie wodami opadowymi)	Powiat Świecki	Budowa instalacji kanalizacji deszczowej w budynkach będących własnością Powiatu Świeckiego – Etap I budynek Starostwa Powiatowego w Świeciu przy ul. gen. Józefa Hallera	OPPT	TAK	EFRR	110 083,66 €	110 083,66 €	93 571,11 €	16 512,55 €
6	6	EFRR/FS.CP2.I	CP2/2(i)/Kompleksowa modernizacja energetyczna obiektów użyteczności publicznej wraz z audytem (wsparcie w ramach IF)	Powiat Świecki	Termomodernizacja obiektów będących własnością Powiatu Świeckiego	OPPT	TAK	EFRR	600 000,00 €	600 000,00 €	510 000,00 €	90 000,00 €	
7	7	EFRR/FS.CP2.VIII	CP2/2(viii)/Infrastruktura przeznaczona dla rowerów ZIT/OPPT	Gmina Lniano	„Budowa ciągu pieszo-rowerowego o długości około 2,70 km, przy drodze powiatowej Nr 1211C Tleń-Lniano” Odcinek od msc. Mszano w kierunku Tlenia, do granicy Gminy Lniano.	OPPT	TAK	EFRR	1 017 380,00 €	1 017 380,00 €	864 773,00 €	152 607,00 €	
8	8	EFRR/FS.CP2.IV	CP2/2(iv)/Działania adaptacyjne w miastach (nasadzenia, zazielenianie miast, gospodarowanie wodami opadowymi)	Gmina Świecie	Retencja i przebudowa cieku wodnego Struchawa – II etapy	OPPT	TAK	EFRR	2 000 000,00 €	2 000 000,00 €	1 700 000,00 €	300 000,00 €	
9	11	EFRR/FS.CP2.IV	CP2/2(iv)/Działania adaptacyjne w miastach (nasadzenia, zazielenianie miast, gospodarowanie wodami opadowymi)	Gmina Nowe	Rozwój i pielęgnacja terenów zielonych oraz poprawa gospodarki wodami opadowymi na terenie Nowego	OPPT	TAK	EFRR	470 588,24 €	470 588,24 €	400 000,00 €	70 588,24 €	
10	24	EFRR/FS.CP2.VIII	CP2/2(viii)/Infrastruktura przeznaczona dla rowerów ZIT/OPPT	Gmina Bukowiec	Budowa infrastruktury przeznaczonej dla rowerów na terenie gminy Bukowiec (ścieżka Przysierski- Polski Konopat)	OPPT	TAK	EFRR	1 016 470,00 €	1 016 470,00 €	863 999,50 €	152 470,50 €	
11	25	EFRR/FS.CP2.VIII	CP2/2(viii)/Infrastruktura przeznaczona dla rowerów ZIT/OPPT	Gmina Świecie	Rozbudowa drogi wojewódzkiej nr 240 w zakresie budowy drogi dla rowerów/ciągu pieszo-rowerowego w Polskim Konopacie na terenie gminy Świecie	OPPT	TAK	EFRR	400 000,00 €	400 000,00 €	340 000,00 €	60 000,00 €	
12	26	EFRR/FS.CP2.IV	CP2/2(iv)/Działania adaptacyjne w miastach (nasadzenia, zazielenianie miast, gospodarowanie wodami opadowymi)	Gmina Świecie	Rewitalizacja otoczenia Małego Blankusza w Świeciu	OPPT	TAK	EFRR	200 000,00 €	200 000,00 €	110 500,00 €	89 500,00 €	
13	27	EFRR/FS.CP2.IV	CP2/2(iv)/Działania adaptacyjne w miastach (nasadzenia, zazielenianie miast, gospodarowanie wodami opadowymi)	Gmina Świecie	Budowa zbiornika i zieleni retencyjnej w Przechowie	OPPT	TAK	EFRR	700 000,00 €	700 000,00 €	595 000,00 €	105 000,00 €	
14	28	EFRR/FS.CP2.IV	CP2/2(iv)/Działania adaptacyjne w miastach (nasadzenia, zazielenianie miast, gospodarowanie wodami opadowymi)	Gmina Świecie	Zwiększenie zdolności retencyjnych zbiornika wodnego przy ul. Długiej w Świeciu wraz z rewitalizacją otoczenia	OPPT	TAK	EFRR	1 360 000,00 €	1 360 000,00 €	1 156 000,00 €	204 000,00 €	

15	29		EFRR/FS.CP2.IV	CP2/2(iv)/Działania adaptacyjne w miastach (nasadzenia, zazielenianie miast, gospodarowanie wodami opadowymi)	Gmina Świecie	Rekultywacja naturalnego zbiornika wodnego przy ul. Kazimierza Wielkiego w Świeciu wraz z rewitalizacją otoczenia	OPPT	TAK	EFRR	1 790 750,00 €	1 790 750,00 €	1 522 137,00 €	268 613,00 €
16	30		EFRR/FS.CP2.VIII	CP2/2(viii)/Infrastruktura przeznaczona dla rowerów ZIT/OPPT	Powiat Świecki	Budowa wiślanej trasy rowerowej Nowe-Dragacz- Sartowice. Etap I- odcinek Sartowice	OPPT	TAK	EFRR	1 017 380,00 €	1 017 388,00 €	864 773,00 €	152 902,70 €
17	31		EFRR/FS.CP2.V	CP2/2(v)/Wsparcie infrastruktury kanalizacyjnej oraz oczyszczania ścieków komunalnych	Gmina Warlubie	Budowa sieci kanalizacyjnej w miejscowości Bzowo	OPPT	TAK	EFRR	660 800,00 €	660 800,00 €	561 680,00 €	99 120,00 €
18	32		EFRR/FS.CP2.V	CP2/2(v)/Wsparcie infrastruktury kanalizacyjnej oraz oczyszczania ścieków komunalnych	Gmina Warlubie	Modernizacja gminnej oczyszczalni ścieków, zlokalizowanej w miejscowości Warlubie	OPPT	TAK	EFRR	330 400,00 €	330 400,00 €	280 840,00 €	49 560,00 €
19	33		EFRR/FS.CP2.VI	CP2/2(vi)/Gospodarka odpadami	Gmina Warlubie	Budowa Punktu Selektywnej Zbiórki Odpadów Komunalnych na terenie Gminy Warlubie	OPPT	TAK	EFRR	660 800,00 €	660 800,00 €	561 680,00 €	99 120,00 €
Razem CP2									EFRR	15 782 233,90 €	15 782 233,90 €	13 355 248,26 €	2 427 281,34 €
1	12	CP4	EFS+.CP4.F	CP4/4(f)/ Wychowanie przedszkolne-EFS+	Gmina Osie	Od przedszkolaka do starszaka	OPPT	TAK	EFS+	60 000,00 €	60 000,00 €	51 000,00 €	9 000,00 €
2	13		EFS+.CP4.F	CP4/4(f)/Kształcenie ogólne-EFS+	Gmina Osie	Projekt obejmujący realizację zajęć dodatkowych dla ok. 500 uczniów z terenów wiejskich, w szczególności podnoszenie kompetencji uczniów z języka angielskiego oraz zakup pomocy dydaktycznych do pracowni szkolnych.	OPPT	TAK	EFS+	70 000,00 €	70 000,00 €	59 500,00 €	10 500,00 €
3	14		EFRR.CP4.II	CP4/4(ii)/ Inwestycje w infrastrukturę przedszkolną	Gmina Drzycim	Budowa miasteczka ruchu drogowego przy Szkole Podstawowej z Oddziałem Przedszkolnym w Gródku	OPPT	TAK	EFRR	400 000,00 €	400 000,00 €	340 000,00 €	60 000,00 €
4	15		EFS+.CP4.F	CP4/4(f)/Kształcenie ogólne-EFS+	Gmina Drzycim	Rozwój technologii cyfryzacji u dzieci na obszarze wiejskim- informatyka dla każdego	OPPT	TAK	EFS+	223 000,00 €	223 000,00 €	189 550,00 €	33 450,00 €
5	16		EFRR.CP4.II	CP4/4(ii)/ Baza sportowa-zgodnie z Diagnozą	Gmina Jeżewo	Modernizacja i przebudowa przyszkolnej Sali sportowej przy szkole podstawowej w Laskowicach	OPPT	TAK	EFRR	2 000 000,00 €	2 000 000,00 €	1 700 000,00 €	300 000,00 €
6	17		EFRR.CP4.II	CP4/4(ii)/ Inwestycje w infrastrukturę przedszkolną	Gmina Dragacz	Budowa przedszkola	OPPT	TAK	EFRR	1 398 838,83 €	1 398 838,83 €	1 189 013,00 €	209 825,83 €
7	34		EFS+.CP4.F	CP4/4(f)/Kształcenie zawodowe-EFS+	Powiat Świecki	„Kształcenie zawodowe szansą na sukces”	OPPT	TAK	EFS+	440 334,65 €	440 334,65 €	396 301,19 €	44 033,46 €
Razem CP4 EFRR									EFRR	3 798 838,83 €	3 798 838,83 €	3 229 013,00 €	569 825,83 €
Razem CP4 EFS+									EFS+	793 334,65 €	793 334,65 €	696 351,19 €	96 983,46 €
RAZEM EFRR/EFS+									EFRR/EFS+	4 592 173,48 €	4 592 173,48 €	3 925 364,19 €	666 809,29 €
1	18	CP5	EFRR.CP5.I	CP5/5(i)/Odnowa przestrzeni publicznych	Gmina Osie	Odnowa rynku w centrum Osia	OPPT	TAK	EFRR	588 236,00 €	588 236,00 €	500 000,00 €	88 236,00 €
2	19		EFRR.CP5.I	CP5/5(i)/Odnowa przestrzeni publicznych	Gmina Bukowiec	Odnowa przestrzeni publicznej na terenie gminy Bukowiec	OPPT	TAK	EFRR	1 004 405,29 €	1 004 405,29 €	853 744,49 €	150 660,80 €
3	20		EFRR.CP5.I	CP5/5(i)/Odnowa przestrzeni publicznych	Gmina Jeżewo	Odnowa przestrzeni publicznej zespołu dworskiego wraz z przynależnym parkiem w Laskowicach	OPPT	TAK	EFRR	3 000 000,00 €	3 000 000,00 €	2 550 000,00 €	450 000,00 €
4	23		EFRR.CP5.I	CP5/5(i)/Wsparcie rozwoju turystyki	Gmina Nowe	Rozwój infrastruktury turystycznej na terenie gminy Nowe	OPPT	TAK	EFRR	470 588,24 €	470 588,24 €	400 000,00 €	70 588,24 €
Razem CP5									EFRR	5 063 229,53 €	5 063 229,53 €	4 303 744,49 €	759 485,04 €
Suma łącznie EFRR:										24 644 302,26 €	24 644 302,26 €	20 888 005,75 €	3 756 592,21 €
Suma łącznie EFS+:										793 334,65 €	793 334,65 €	696 351,19 €	96 983,46 €

Razem:	25 437 636,91 €	25 437 636,91 €	21 584 356,94 €	3 853 575,67 €
--------	-----------------	-----------------	-----------------	----------------

10. Plan wdrożeniowy dla realizacji

Inne Instrumenty Terytorialne - IIT jest nowym instrumentem terytorialnym, który będzie wdrażany po raz pierwszy w perspektywie 2021-2027. W perspektywie finansowej 2021 – 2027, zgodnie z art. 28 rozporządzenia ogólnego umożliwiono wykorzystanie Innych instrumentów terytorialnych – IIT jako formę wsparcia działań z zakresu polityki terytorialnej.

Po uprzednim przyjęciu uchwał rad gmin, powiatu, rad miejskich w sprawie wyrażenia zgody/woli zawarcia porozumienia z Powiatem Świeckim i pozostałymi gminami z terenu powiatu świeckiego na rzecz realizacji Obszaru Prowadzenia Polityki Terytorialnej i możliwość realizacji zadań finansowych ze środków europejskich w perspektywie finansowej 2021-2027 w formie partnerstwa, w dniu 4 sierpnia 2022 r. zawarto Porozumienia na rzecz realizacji Obszaru Prowadzenia Polityki Terytorialnej Świecie na lata 2021-2027 (Dz. Urz. Woj. Kuj. - Pom. Poz. 4781). Porozumienie zostało zawarte na okres od dnia podpisania do zakończenia realizacji i rozliczenia zadań wynikających z przyjętej Strategii OPPT Świecie. Gminie Świecie powierzono funkcję Lidera Porozumienia odpowiedzialnego za: opracowanie Strategii OPPT Świecie, przyjęcie jej i aktualizację wraz z przedłożeniem Strategii do zaopiniowania do IZ FEdKP oraz zatwierdzeniem listy projektów, raportu monitoringowego i sprawozdań oraz zatwierdzeniem innych dokumentów wymaganych przez IZ FEdKP. Na mocy Porozumienia w dniu 4 sierpnia 2022 r. powołano Komitet Sterujący Obszaru Prowadzenia Polityki Terytorialnej Świecie w składzie osób wykonujących mandat organu wykonawczego każdej ze Stron Porozumienia (gminna jednostka samorządu terytorialnego lub osoba upoważniona przez ten organ) i upoważnionego przez Zarząd Powiatu Świeckiego członka tego organu. W pracach Komitetu Sterującego będą brać udział przedstawiciele organizacji pozarządowych, partnerzy społeczni i gospodarczy, przedstawiciel Lokalnej Grupy Działania „Gminy Powiatu Świeckiego”. Organ wykonawczy tj. Zarząd Obszaru Prowadzenia Polityki Terytorialnej Świecie powstał na podstawie §10 Porozumienia na rzecz realizacji Obszaru Prowadzenia Polityki Terytorialnej Świecie. W skład Zarządu wchodzi Burmistrz Świecia jako Przewodniczący Zarządu oraz czterech członków. Do głównych zadań Zarządu należy przygotowanie propozycji szczegółowych kryteriów wyborów projektów i uzgodnienie z Marszałkiem Województwa Kujawsko – Pomorskiego, wybór projektów, opracowanie listy rankingowej projektów wraz z jej aktualizacją i przedłożeniem do zaopiniowania Marszałkowi Województwa Kujawsko – Pomorskiego, przygotowanie raportu monitoringowego, uchwał i porządku obrad na posiedzenie Komitetu i reprezentowanie Stron Porozumienia na zewnątrz.

Uzgodnienie zasad i zakresu wsparcia realizacji strategii IIT dla OPPT Świecie w ramach FEdKP określono w Porozumieniu Terytorialnym zawartym w Toruniu dnia 24 listopada 2023 roku pomiędzy Województwem Kujawsko – Pomorskim zwanym Instytucją Zarządzającą a Gminą Świecie pełniącą rolę Lidera Porozumienia zwanej Partnerstwem JST. Porozumienie Terytorialne zostało zawarte na podstawie art. 14rb ust. 1 pkt 1 oraz ust. 2 ustawy z dnia 6 grudnia 2006 r. o zasadach prowadzenia polityki rozwoju (Dz. U. z 2023 r. poz. 1259, z późn. zm.), mając na względzie właściwe przepisy krajowe i unijne związane z wdrażaniem polityki spójności w latach 2021-2027. Porozumienie Terytorialne zawiera:

- listę przedsięwzięć priorytetowych, ważnych dla rozwoju obszaru objętego Porozumieniem,
- listę przedsięwzięć warunkowych (fakultatywnie),
- fiszki projektowe będące uszczegółowieniem projektów ujętych na liście projektów priorytetowych,

- harmonogram przygotowania, realizacji oraz płatności przedsięwzięć priorytetowych, wartości wskaźników produktu i rezultatu zaplanowane do realizacji.

Porozumienie Terytorialne w stosunku do Strategii ZIT/IIT dla OPPT zapewnia większą elastyczność w zakresie możliwości dokonywania przez Beneficjentów modyfikacji wartości dofinansowania przewidzianych do realizacji. Zgodnie z §9 ust. 3 Porozumienia Terytorialnego z 24 listopada 2023 roku dokument ten może być zmieniany na wniosek stron, bez konieczności natychmiastowego wprowadzania zmian w Strategii ZIT/ IIT dla OPPT. Strategia OPPT Świecie może być aktualizowana maksymalnie 2 razy w roku. Aktualizacja dokumentu odbywa się w tym samym trybie, co pierwsze opracowanie Strategii Terytorialnej Obszaru Prowadzenia Polityki Terytorialnej Świecie.

Lider Porozumienia OPPT Świecie – Gmina Świecie, prowadzi monitoring realizacji przedsięwzięć priorytetowych wymienionych w załączniku nr 1 do Porozumienia Terytorialnego z 24 listopada 2022 r. oraz przygotowuje i przekazuje Instytucji Zarządzającej raporty w tym zakresie. System monitorowania obejmuje:

- postęp finansowy realizacji projektów wynikających ze strategii IIT dla OPPT Świecie,
- postęp rzeczowy realizacji projektów wynikających ze strategii IIT dla OPPT Świecie,
- ocenę stopnia realizacji przyjętych celów,
- ocenę przestrzegania terminów określonych przez partnerów strategii IIT dla OPPT Świecie. Główne etapy związane z przygotowaniem i realizacją Strategii Terytorialnej Obszaru Prowadzenia Polityki Terytorialnej Świecie przedstawiony został w formie wykresu Gantta w tabeli pn. Harmonogram wdrożeniowy dla realizacji strategii. Na podstawie planowanych harmonogramów realizacji poszczególnych przedsięwzięć umieszczonych na liście podstawowej w formie tabelarycznej przedstawiono planowane terminy i kwoty kontraktowania środków finansowych poprzez planowane terminy składania wniosków o dofinansowanie i planowane terminy składania wniosków o płatność.

Tabela 14 Harmonogram wdrożeniowy dla realizacji strategii

OPPT Świecie		Rok	2022				2023				2024				2025				2026				2027				2028				2029					
Jednostka odpowiedzialna na za realizację zadania	Zadanie	Kwartał	I	II	III	IV	I	II	III	IV	I	II	III	IV	I	II	III	IV	I	II	III	IV	I	II	III	IV	I	II	III	IV	I	II	III	IV		
Gmina Świecie	Zawiązanie partnerstwa				x																															
OPPT Świecie	Zatwierdzenie Strategii z listą projektów przez Partnerstwo												x																							
IZ FEeKP	Zaopiniowanie dokumentu Strategii														x																					
OPPT Świecie	Zawarcie Porozumienia Terytorialnego									x																										
OPPT Świecie	Określenie terminów aplikowania								x	x	x	x	x	x	x	x																				
OPPT Świecie	Aktualizacja Strategii										x		x		x		x		x		x															
OPPT Świecie	Zakończenie procedur wdrażania założeń Strategii obszarowych																																			

Tabela 15 Kontraktacja narastająco

Kontraktacja (narastająco)				
Rok	EFRR		ERDF	
	Liczba projektów planowanych do złożenia	Wartość dofinansowania z projektów planowanych do złożenia (euro)	Liczba projektów planowanych do złożenia	Wartość dofinansowania z projektów planowanych do złożenia (euro)
2023	2	1 426 721,86 €	2	110 500,00 €
2024	12	6 207 291,08 €	10	1 778 526,48 €
2025	30	16 733 952,36 €	16	3 066 559,23 €
2026	31	16 733 952,36 €		
RAZEM	31	16 733 952,36 €	16	3 066 559,23 €

Tabela 16 Planowane do złożenia wnioski o płatność narastająco

Planowane do złożenia wnioski o płatność (narastająco)				
Cele pośrednie				
Rok	EFRR		EFS+	
	Procent liczony od wartości środków dedykowanych	Wartość złożonych wniosków o płatność (euro)	Procent liczony od wartości środków dedykowanych	Wartość złożonych wniosków o płatność (euro)
2023	0,00 %	0,00 €	0,00 %	0,00 €
2024	0,00 %	0,00 €	0,00 %	0,00 €
2025	47,42 %	7 935 039,16 €	51,60 %	1 582 328,99 €
2026	87,42 %	14 628 620,10 €	91,60 %	2 808 952,68 €
2027	100 %	16 733 952,36 €	100 %	3 066 559,23 €
2028	-	-	-	-
2029	-	-	-	-
Cel końcowy	100 %	16 733 952,36 €	100 %	2 066 559,23 €

11. Plan finansowy wraz z określeniem źródeł finansowania projektów

Plan finansowy wraz ze wskazaniem źródła finansowania określa poniższa tabela.

Tabela 17 Plan finansowy wraz ze wskazaniem źródła finansowania

Lp.	Nazwa projektu	Koszt całkowity	Źródła finansowania (wkład UE, środki krajowe, środki własne, budżet państwa)	Wydatki planowane w latach						
				2023 r.	2024 r.	2025 r.	2026 r.	2027 r.	2028 r.	2029 r.
CP2										
1	Termomodernizacja wraz z wymianą źródła i odbiorników ciepła oraz instalacja fotowoltaiczna w budynkach szkoły Podstawowej w Jeżewie oraz budynku przedszkola przy Szkole Podstawowej w Jeżewie	1 410 197,96 €	Dofinansowanie UE: 569 179,45 € Wkład własny: 841 018,51 €				705 098,98 €	705 098,98 €		
2	Termomodernizacja budynku Urzędu Gminy Osie	483 876,00€	Dofinansowanie UE: 237 074,00 € Wkład własny: 246 802,00 €				483 876,00 €			
3	Termomodernizacja i rozbudowa budynku Przedszkola Publicznego w Osiu	579 143,00 €	Dofinansowanie UE: 161 280,00 € Wkład własny: 417 863,00 €				579 143,00 €			
4	Budowa zbiornika retencyjno-infiltracyjnego w Sulnówku	1 287 460,00 €	Dofinansowanie UE: 992 445,75 € Wkład własny: 295 014,25 €			1 287 460,00 €				
5	Zwiększenie zdolności retencyjnych zbiornika wodnego w Sulnowie	1 763 000,00 €	Dofinansowanie UE: 705 500,00 € Wkład własny: 1 057 500,00 €			881 500,00 €	881 500,00 €			
6	Wymiana liczników wodociągowych na inteligentne systemy rozliczania wody na terenie gminy Jeżewo	242 290,75 €	Dofinansowanie UE: 186 504,85 € Wkład własny: 55 785,90€			242 290,75 €				
7	Modernizacja Stacji Uzdatniania wody w gminie Nowe wraz z budową sieci wodociągowej	889 996,89 €	Dofinansowanie UE: 754 345,22 € Wkład własny: 135 651,67€				400 000,00 €	489 996,89 €		
8	Budowa zbiornika retencyjnego przy pompowni wody „Kończyce”, wymiana wybranych hydrantów na hydranty typu smart	152 372,69 €	Dofinansowanie UE: 129 516,78 € Wkład własny: 22 855,91€						152 372,69 €	
9	Budowa infrastruktury przeznaczonej dla rowerów na terenie gminy Bukowiec	1 004 405,28 €	Dofinansowanie UE: 853 823,00 € Wkład własny: 150 582,28 €				1 004 405,28 €			
10	Budowa ścieżki rowerowej w ciągu DW272 na odcinku Sulnowo - Laskowice	783 758,73 €	Dofinansowanie UE: 666 194,92 € Wkład własny: 117 563,81 €				783 758,73 €			
11	Budowa ścieżek rowerowych na terenie gminy Świecie. Kontynuacja realizowanych przez Gminę inwestycji dotyczących budowy ścieżek rowerowych. Stworzenie dobrze skomunikowanych dróg rowerowych i pieszo-rowerowych.	1 632 590,00 €	Dofinansowanie UE: 1 387 700,86 € Wkład własny: 244 889,14 €						995 590,00 €	637 000,00 €
	Razem CP2	10 229 091,30 €	Dofinansowanie UE: 6 643 564,83 € Wkład własny: 3 585 526,47 €			2 411 250,75 €	4 837 781,99 €	1 195 095,87 €	1 147 962,69 €	637 000,00 €
CP4										
1	Od Przedszkolaka do Pierwszaka	88 500,00 €	Dofinansowanie UE: 75 000,00 € Wkład własny: 13 500,00 €		29 000,00 €	59 500,00 €				
2	Kompetentni uczniowie	118 000,00 €	Dofinansowanie UE: 100 000,00 € Wkład własny: 18 000,00 €		35 000,00 €	83 000,00 €				
3	Projekt na rzecz rozwoju kompetencji kluczowych w szkołach podstawowych gminy Dragacz	43 000,00 €	Dofinansowanie UE: 36 550,00 € Wkład własny: 6 450,00 €				43 000,00 €			
4	Rozwój edukacji przedszkolnej - Nowe możliwości	565 283,53 €	Dofinansowanie UE: 480 491,00 € Wkład własny: 84 792,53 €				88 215,64 €	477 067,89 €		
5	Realizacja dodatkowej oferty edukacyjnej dla dzieci poprzez dodatkowe zajęcia plastyczne, z tańca, rytmiki, teatralne, gry na instrumencie. Zajęcia w zakresie edukacji prozdrowotnej i ekologicznej	105 664,69 €	Dofinansowanie UE: 89 814,99 € Wkład własny: 15 849,70 €				105 664,69 €			
6	Podniesienie kompetencji edukacyjnych nauczycieli i uczniów szkół gminy Nowe	410 000,00 €	Dofinansowanie UE: 345 000,00 € Wkład własny: 65 000,00 €			287 569,02 €	122 430,98 €			

7	Dobry Start	60 000,00 €	Dofinansowanie UE: 51 000,00 € Wkład własny: 9 000,00 €		10 000 €	50 000,00 €					
8	Lepszy Start	70 000 €	Dofinansowanie UE: 59 500,00 € Wkład własny: 10 500,00 €		20 000,00 €	20 000 €	30 000 €				
9	W zdrowym ciele zdrowy duch	235 295,00 €	Dofinansowanie UE: 200 000,00 € Wkład własny: 35 295,00 €			117 647,50 €	117 647,50 €				
10	Uczę się uczyć	542 391,00 €	Dofinansowanie UE: 461 032,21 € Wkład własny: 81 358,79 €		271 195,50 €	271 195,50 €					
11	English is easy	446 435,39 €	Dofinansowanie UE: 379 469,73 € Wkład własny: 66 965,66 €			148 811,79 €	148 811,79 €	148 811,81 €			
12	Maluch z pasją	192 941,18 €	Dofinansowanie UE: 164 000,00 € Wkład własny: 28 941,18 €			71 065,98 €	121 875,20 €				
13	Rozwiń skrzydła	183 100,89 €	Dofinansowanie UE: 155 635,76 € Wkład własny: 27 465,13 €			74 046,99 €	109 053,90 €				
14	Kształcenie dla zawodowej przyszłości	251 412,15 €	Dofinansowanie UE: 226 270,94 € Wkład własny: 25 141,21 €			251 412,15 €					
15	Rozbudowa szkoły w Gródku o oddział przedszkolny wraz z zagospodarowaniem terenu	588 235,29 €	Dofinansowanie UE: 500 000,00 € Wkład własny: 88 235,29 €			294 117,64 €	294 117,65 €				
16	Modernizacja pomieszczeń przedszkola w Jeżewie wraz z wyposażeniem	320 000,00 €	Dofinansowanie UE: 272 000,00 € Wkład własny: 48 000,00 €				160 000,00 €	160 000,00 €			
17	Budowa przedszkola wraz z wyodrębnieniem oddziału żłobka w miejscowości Warlubie	3 005 654,78 €	Dofinansowanie UE: 926 721,86 € Wkład własny: 2 078 932,92 €	1 847,81 €		1 915 392,87 €	1 088 414,10 €				
18	Kształcenie kluczem do sukcesu	95 955,61 €	Dofinansowanie UE: 81 562,27 € Wkład własny: 14 393,34 €			95 955,61 €					
19	Zajęcia pozalekcyjne drogą do sukcesu	29 955,95 €	Dofinansowanie UE: 25 462,56 € Wkład własny: 4 493,39 €		15 976,51 €	13 979,44 €					
20	„Sensoryka dla smyka”. Realizacja dodatkowej oferty edukacyjnej dla dzieci poprzez zajęcia z zakresu wspomaganie integracji sensorycznej	95 955,62 €	Dofinansowanie UE: 81 562,26 € Wkład własny: 14 393,36 €			47 970,00 €	47 985,62 €				
21	Więcej umiemy, więcej możemy	63 773,55 €	Dofinansowanie UE: 54 207,51 € Wkład własny: 9 566,04 €			22 580,86 €	20 580,85 €	20 611,84 €			
Razem CP 4		7 511 554,63 €	Dofinansowanie UE: 4 765 281,09 € Wkład własny: 2 746 273,54 €	1 847,81 €	381 172,01 €	3 912 460,99 €	2 886 650,17 €	329 423,65 €	0,00 €	0,00 €	
CP5											
1	Uzbrojenie terenów inwestycyjnych Nowe Marzy w sieć wod-kan i drogi	2 000 000,00 €	Dofinansowanie UE: 1 189 013,00 € Wkład własny: 810 987,00 €			1 500 000,00 €	500 000,00 €				
2	Odnowa zdegradowanej przestrzeni publicznej na terenie Nowego	425 000,00 €	Dofinansowanie UE: 359 138,00 € Wkład własny: 65 862,00 €				425 000,00 €				
3	Promocja czytelnictwa poprzez zakup i montaż książkomatu dla Gminnej Biblioteki Publicznej w Nowem	50 000,00 €	Dofinansowanie UE: 40 000,00 € Wkład własny: 10 000,00 €			50 000,00 €					
4	Wsparcie działalności Centrum Kultury Zamek w Nowem poprzez przebudowę amfiteatru w Nowem	475 000,00 €	Dofinansowanie UE: 400 000,00 € Wkład własny: 75 000,00 €					475 000,00 €			
5	Centrum Inicjatyw Społecznych w miejscowości Osie	699 468,00 €	Dofinansowanie UE: 594 547,45 € Wkład własny: 104 920,55 €		2 589,39 €	696 878,61 €					
6	Rozbudowa Zamku krzyżackiego	2 696 590,00 €	Dofinansowanie UE: 871 188,53 € Wkład własny: 1 825 401,47 €		440 334,00 €	570 086,00 €	1 686 170,00 €				
7	Rozbudowa infrastruktury nad jeziorem Deczno	1 000 000,00 €	Dofinansowanie UE: 700 000,00 € Wkład własny: 300 000,00 €			500 000,00 €	500 000,00 €				
8	Zagospodarowanie terenu przy Zamku w Świeciu	1 347 250,00 €	Dofinansowanie UE: 1 145 162,50 € Wkład własny: 202 087,50 €			673 625,00 €	673 625,00 €				
9	Wsparcie potencjału administracyjnego OPPT Świecie	261 863,61 €	Dofinansowanie UE: 120 050,81 € Wkład własny: 141 812,80 €	36 472,21 €	45 724,59 €	40 675,19 €	34 747,90 €	34 747,90 €	34 747,91 €	34 747,91 €	
10	Zagospodarowanie terenów zielonych w miejscowości Tusznyn	121 498,97 €	Dofinansowanie UE: 103 274,13 € Wkład własny: 18 224,84 €			121 498,97 €					
11	Adaptacja i zmiana sposobu użytkowania istniejącego budynku wraz z zagospodarowaniem terenu wokół i wyposażeniem na cele integracji społecznej i wsparcia rodziny	1 541 171,29 €	Dofinansowanie UE: 749 310,88 € Wkład własny: 791 860,41 €				1 541 171,29 €				

12	Powiatowa Biblioteka Publiczna w Świeciu wraz z infrastrukturą techniczną, projektem zagospodarowania i rozbiórką budynku istniejącego	1 541 850,22 €	Dofinansowanie UE: 935 711,14 € Wkład własny: 606 139,08 €				1 541 850,22 €			
13	Przebudowa świetlic w miejscowościach Ostrowite i Siemkowo	1 017 380,00 €	Dofinansowanie UE: 864 773,00 € Wkład własny: 152 607,00 €				508 690,00 €	508 690 €		
14	Budowa ścieżki rowerowej do terenów zrewitalizowanych, obiektów i atrakcji gminnych Świekatowo-Tuszyny	375 877,92 €	Dofinansowanie UE: 319 496,23 € Wkład własny: 56 381,69 €			50 000,00 €	325 877,92 €			
	Razem CP 5	13 552 950,01 €	Dofinansowanie UE: 8 391 665,67 € Wkład własny: 5 161 284,34 €	36 472,21 €	488 647,98 €	4 202 763,77 €	7 737 132,33 €	1 018 437,90 €	34 747,91 €	34 747,91 €
	Razem	31 293 595,94 €	Dofinansowanie UE: 19 800 511,59 € Wkład własny: 11 493 084,35 €	38 320,02 €	869 819,99 €	10 526 475,51 €	15 461 564,49 €	2 542 957,42 €	1 182 710,60 €	671 747,91 €

12. Opis procesu zaangażowania partnerów

Burmistrz Świecia, realizując zapisy Polityki Terytorialnej Województwa Kujawsko-Pomorskiego oraz zapisy Porozumienia z dnia 4 sierpnia 2022r. na rzecz realizacji Obszaru Prowadzenia Polityki Terytorialnej Świecie na lata 2021-2027, w celu umożliwienia udziału przedstawicieli sektora pozarządowego, zachęcił przedstawicieli organizacji pozarządowych oraz partnerów społeczno- gospodarczych do zgłaszania kandydatur do prac Komitetu Sterującego OPPT Świecie z głosem doradczym. Ogłoszenie o włączeniu partnerów społecznych zostało opublikowane na stronie internetowej Gminy Świecie <https://swiecie.eu/> dnia 23 stycznia 2023 roku. W odpowiedzi na zgłoszenia głosem doradczym w pracach Komitetu będą: przedstawiciel organizacji pozarządowych wyłoniony w wyniku uzgodnień Sygnatariusz Porozumienia z Wojewódzką Radą Pożytki Publicznego oraz Sejmikiem Organizacji Pozarządowych oraz partnerzy społeczni i gospodarczy funkcjonujący w ramach Obszaru Społeczno – Gospodarczego – przedstawiciel Lokalnej Grupy Działania „Gminy Powiatu Świecie”.

16 czerwca 2023 roku na stronie internetowej Lidera Porozumienia - Gminy Świecie opublikowana została informacja dotycząca przeprowadzenia cyklu spotkań dotyczących opracowania Strategii Terytorialnej Obszaru Prowadzenia Polityki Terytorialnej Świecie. Ogłoszenie o planowanych spotkaniach zostało zamieszczone również na stronach internetowych wszystkich Partnerów OPPT Świecie:

- Gminy Bukowiec
- Gminy Dragacz
- Gminy Drzycim
- Gminy Jeżewo
- Gminy Lniano
- Gminy Nowe
- Gminy Osie
- Gminy Świekatowo
- Gminy Warlubie
- Powiatu Świeckiego.

Do procesu współtworzenia strategii Obszaru Prowadzenia Polityki Terytorialnej Świecie zaproszono przedstawicieli wszystkich instytucji i podmiotów działających na terenie gmin zrzeszonych w ramach OPPT Świecie, które mogą mieć wpływ na poprawę sytuacji społeczno-gospodarczej (m.in. organizacje pozarządowe, przedsiębiorstwa, stowarzyszenia, sołtysi, koła gospodyń wiejskich, inicjatorzy lokalni, instytucje pomocy i integracji społecznej, placówki oświatowe, spółdzielnie i wspólnoty mieszkaniowe, kościoły i związki wyznaniowe). Celem spotkań było zaprezentowanie założeń „Strategii Terytorialnej Obszaru Prowadzenia Polityki Terytorialnej Świecie”, przedstawienie kierunków interwencji, listy projektów priorytetowych (komplementarnych) i warunkowych (rezerwowych).

Spotkania odbyły się zgodnie z poniższym harmonogramem:

- 19.06.2023 - Urząd Gminy Świekatowo,
- 20.06.2023 - Urząd Gminy Nowe,
- 21.06.2023 - Urząd Gminy Bukowiec,
- 21.06.2023 - Gmina Drzycim, Przystań Kajakowa w Gródku,
- 22.06.2023 - Urząd Gminy w Jeżewie,
- 22.06.2023 - Gmina Osie, Gminny Ośrodek Kultury w Osiu,
- 22.06.2023 - Urząd Gminy Warlubie,
- 23.06.2023- Urząd Gminy Lniano.

- Gmina Dragacz, Gmina Świecie i Powiat Świecki spotkanie odbyło się w ramach konsultacji strategii rozwoju Gminy Dragacz i Gminy Świecie.

W trakcie przebiegu spotkań dotyczących opracowania Strategii Terytorialnej Obszaru Prowadzenia Polityki Terytorialnej Świecie omówiono m.in. warunki realizacji polityki terytorialnej, elementy strategii, obszary wsparcia, w które wpisywać muszą się projekty priorytetowe i warunkowe, alokację i podział środków w ramach OPPT Świecie. W zakresie pracy nad dokumentem strategii zaprezentowano wszystkie podstawowe projekty z zakresu obszarów priorytetowych Celów Polityki. Przyjęto i przedyskutowano uwagi uczestników spotkań co do rozdysponowania alokacji i założeń określonych w omówieniach projektów każdego z Partnerów. W wyniku spotkań uzyskano informacje oraz uwagi i opinie odnośnie zidentyfikowanych oczekiwań szczególnie partnerów społecznych oraz mieszkańców. W trakcie trwających konsultacji społecznych kreowane były projekty, które zostały zaproponowane na listę rezerwową i przedstawione na posiedzeniu Komitetu Sterującego OPPT Świecie a następnie przekazane do akceptacji przez Instytucję Zarządzającą program Fundusze Europejskie dla Kujaw i Pomorza na lata 2021-2027.

Sugestie i propozycje projektów do realizacji w ramach OPPT Świecie zgłaszali głównie przedstawiciele samorządu, partnerzy społeczno-gospodarczy, organizacje pozarządowe oraz jednostki podległe samorządom i mieszkańcy.

Propozycje odnosiły się do kluczowych kierunków działań na obszarze OPPT Świecie, którymi są m.in. :

- Gospodarka - wspieranie rozwoju przedsiębiorczości,
- Infrastruktura - tworzenie terenów inwestycyjnych dla prowadzenia działalności gospodarczej, wsparcie przedsięwzięć infrastrukturalnych,
- Energia – wspieranie efektywności energetycznej m.in. siedzib jednostek samorządu terytorialnego, budynków szkół i przedszkoli - termomodernizacja, instalacje fotowoltaiczne, wymiana oświetlenia ulicznego na energooszczędne,
- Środowisko – nasadzenia, zazielenienia miast, gospodarowanie wodami, ochrona wód,
- redukcja zanieczyszczenia powietrza
- Komunikacja i transport - zrównoważony transport miejski. infrastruktura przeznaczona dla rowerów, budowa ścieżek rowerowych,
- Edukacja - wsparcie w obszarze rynku pracy, edukacji i włączenia społecznego, dostęp do dobrej jakości kształcenia, szkolenia i dostępności dla osób z niepełnosprawnościami, dążenie do osiągnięcia wysokiej jakości nauczania, poprawa kompetencji cyfrowych uczniów i kadr systemu oświaty oraz odpowiednie wyposażenie sprzętowe szkół i uczniów wspieranie aktywizacji mieszkańców OPPT,
- Kultura i rekreacja - stworzenie miejsc do wypoczynku, rekreacji i turystyki poprzez
- zagospodarowanie terenów publicznych, ochrona zabytków dziedzictwa kulturowego.

Uczestnicy konsultacji zwrócili uwagę na potrzebę modernizacji placówek zdrowotnych oraz ich wyposażenia w nowoczesny sprzęt medyczny.

Zgłoszone propozycje zadań do realizacji na terenie Gmin objętych obszarem OPPT Świecie mają odzwierciedlenie w Załączniku nr 1 – Lista przedsięwzięć priorytetowych oraz Załączniku Nr 2 – Lista projektów warunkowych OPPT Świecie Porozumienia Terytorialnego zawartego dnia 24 listopada 2023 roku pomiędzy Województwem Kujawsko – Pomorskim a Gminą Świecie, dot. realizacji strategii IIT dla OPPT Świecie.

13. Sprawozdanie z konsultacji społecznych

Rozdział zostanie uzupełniony po odbytych konsultacjach

14. System monitorowania strategii terytorialnej

Niezbędnym elementem oceny, czy realizacja ustaleń strategii postępuje prawidłowo, jest monitorowanie tego procesu. Ustala się następujące założenia realizacji tego procesu:

1. Podmiotem odpowiedzialnym za prowadzenie procesu monitorowania są władze partnerstwa³³, które realizują zadanie poprzez powołanie zespołu zadaniowego dedykowanego do prowadzenia monitorowania w całym okresie realizacji ustaleń strategii. Jeśli nie zostanie to ustalone inaczej, zadanie monitorowania będzie realizowane przez Zespół Zadaniowy ds. Realizacji Strategii, o którym mowa w rozdziale „Plan wdrożeniowy dla realizacji strategii”.
2. Monitorowaniu podlega realizacja każdego z projektów strategii (o których mowa w rozdziale „Lista projektów podstawowych (wraz z informacją na temat sposobu ich wyboru oraz powiązania z innymi projektami)”) oraz stan wskaźników realizacji strategii (o których mowa w rozdziale „Oczekiwane wskaźniki produktu i rezultatu realizacji strategii”).
3. Monitorowanie jest procesem ciągłym, ale wymiernym rezultatem tego procesu będzie sporządzenie raz w roku publikacji pn. „Raport z realizacji ustaleń strategii terytorialnej dla Obszaru Prowadzenia Polityki Terytorialnej Świecia” (zwany dalej Raportem). Raport za dany rok powinien być sporządzony nie później niż do końca miesiąca marca roku następującego po roku, za który jest sporządzany i zostać przyjęty przez władze partnerstwa nie później niż do końca miesiąca maja roku następującego po roku, za który jest sporządzany. W okresie jednego tygodnia po przyjęciu, Raport zostaje przekazany do Instytucji Zarządzającej programem regionalnym Fundusze Europejskie dla Kujaw i Pomorza 2021-2027 oraz zostaje opublikowany na stronach www: partnerstwa (jeśli prowadzi stronę) oraz wszystkich jst będących sygnatariuszami partnerstwa.
4. Do udziału w procesie monitorowania zobowiązani są wszyscy beneficjenci projektów, których obowiązkiem jest przekazanie zespołowi zadaniowemu dedykowanemu do prowadzenia monitorowania, corocznie do końca lutego, danych i informacji niezbędnych do przygotowania Raportu za rok poprzedni.
5. Raport sporządzany jest do końca realizacji ustaleń strategii. Jeśli planowane zadania zostaną zrealizowane przed zakończeniem perspektywy finansowej 2021-2027 – nie zachodzi potrzeba sporządzania raportu dla okresu po zakończeniu realizacji strategii. Jeżeli dany projekt zostanie zrealizowany przed zakończeniem obowiązywania strategii, jest wskazywany w Raporcie z odpowiednią adnotacją.
6. W przypadku zmiany ustaleń strategii dotyczącej listy projektów, do końca okresu monitorowania należy w Raporcie uwzględnić zarówno projekty dodane, jak i projekty, które zostały z niej usunięte – wraz z zamieszczeniem stosownej informacji o usunięciu projektu i podaniem roku usunięcia projektu i od którego roku realizowany jest projekt włączony do strategii.
7. Raport składa się z następujących, obligatoryjnie wymaganych, części:
 - a) Charakterystyki działań oraz efektów realizacji projektów strategii, realizowanej poprzez wypełnienie „Karty monitorowania stanu realizacji projektu strategii”, której wzór został zamieszczony poniżej.
 - b) Analizy stanu wskaźników realizacji strategii, realizowanej poprzez wypełnienie „Karty monitorowania stanu realizacji wskaźników strategii”, której wzór został zamieszczony poniżej.
 - c) Podsumowania zawierającego najważniejsze wnioski z dokonanej analizy. W szczególności należy zwrócić uwagę na: zidentyfikowane ryzyka realizacji wraz z propozycją ich zminimalizowania,

³³ Organy statutowe zarządzające partnerstwem

zidentyfikowane możliwości usprawniania realizacji ustaleń strategii, zidentyfikowane projekty, które rekomenduje się do usunięcia ze strategii podczas jej formalnej aktualizacji.

Wzór „Karty monitorowania stanu realizacji projektu strategii”

Rok, za który podawana jest informacja	
Numer projektu	
Nazwa projektu	
Beneficjent	
Imię, nazwisko i dane kontaktowe osoby przedstawiającej dane źródłowe do Raportu	
Syntetyczny opis działań prowadzonych na rzecz realizacji projektu w roku, za który sporządza się Raport ³⁴	
Etap realizacji projektu na koniec roku, za który sporządza się Raport ³⁵	
Czy dostrzega się ryzyka dla kontynuacji realizacji projektu? Jeśli tak – należy je scharakteryzować	
Czy dostrzega się możliwości usprawnienia procesu realizacji projektu? Jeśli tak – należy je scharakteryzować	
Ewentualne informacje dodatkowe istotne dla procesu realizacji strategii w zakresie danego projektu ³⁶	
Stan realizacji wskaźników projektu	
	Stan wskaźnika na koniec roku:

³⁴ Jeżeli w danym roku raportowym w przypadku opisywanego projektu nie były prowadzone żadne działania, w tym polu należy o tym poinformować

³⁵ Patrz wyjaśnienia poniżej tabeli.

³⁶ W tym polu należy podać informację, jeśli projekt został usunięty lub wprowadzony do strategii w wyniku zmiany strategii.

Nazwa i miara wskaźnika	Wartość docelowa zadeklarowana w strategii	2023	2024	2025	2026	2027	2028	2029
Wskaźnik 1								
Wskaźnik 2								
...								

Wyjaśnienia: Oceny etapu realizacji projektu na koniec roku, za który sporządza się Raport, należy dokonać wg następujących kryteriów zaawansowania prac:

1. etap „zero” – prace nie zostały rozpoczęte,
2. etap I – prace w fazie przygotowawczej - etap obejmuje opracowanie koncepcji projektu i harmonogramu prac, powołanie partnerów społecznych,
3. etap II – prace realizacyjne w fazie początkowej,
4. etap III – prace realizacyjne w fazie zaawansowanej, Wskazuje się następujące możliwości oceny zaawansowania:
 - w przypadku projektów o charakterze wieloletnim, za prace realizacyjne w fazie początkowej (etap II) należy uznać prace realizowane do osiągnięcia 30% założonego czasu realizacji projektu; po przekroczeniu tej wartości stan zaawansowania ocenia się jako prace realizacyjne w fazie zaawansowanej (etap III); alternatywnie dopuszcza się pomiar na podstawie zaangażowania środków, to znaczy za prace realizacyjne w fazie początkowej (etap II) należy uznać prace realizowane do osiągnięcia 30% założonego wydatkowania środków; po przekroczeniu tej wartości stan zaawansowania ocenia się jako prace realizacyjne w fazie zaawansowanej (etap III); raz przyjętą metodę pomiaru należy stosować do zakończenia projektu,
 - w przypadku projektów, których postęp mierzony jest poprzez sukcesywne narastanie wartości wskaźnika, zmierzające do osiągnięcia założonej wartości docelowej, za prace realizacyjne w fazie początkowej (etap II) należy uznać prace realizowane do osiągnięcia 30% założonej w projekcie wartości wskaźnika docelowego; po przekroczeniu tej wartości stan zaawansowania ocenia się jako prace realizacyjne w fazie zaawansowanej (etap III),
 - w przypadku projektów, które składają się z określonej liczby zaplanowanych do realizacji działań, za prace realizacyjne w fazie początkowej (etap II) należy uznać prace realizowane do osiągnięcia 30% łącznej liczby określonych do wykonania działań; po przekroczeniu tej wartości stan zaawansowania ocenia się jako prace realizacyjne w fazie zaawansowanej (etap III),
 - w przypadku projektów o charakterze inwestycyjnym, za prace realizacyjne w fazie początkowej (etap II) należy uznać prace projektowe oraz uzyskanie niezbędnych pozwoleń i uzgodnień, natomiast za prace realizacyjne w fazie zaawansowanej (etap III) uznaje się fizyczne wykonawstwo prac,
 - w przypadku projektów, których ocena stopnia zaawansowania nie mieści się w podanych powyżej kryteriach, następuje ocena indywidualna.
5. etap IV – prace zostały zakończone, projekt został zrealizowany.
6. etap „rezygnacja z projektu” – dotyczy projektów, od których realizacji odstąpiono w danym roku, projekt nie będzie reaktywowany, przy aktualizacji dokumentu strategii, projekt zostanie usunięty z listy projektów.

Wzór „Karty monitorowania stanu realizacji wskaźników strategii”

Stan realizacji wskaźników strategii								
Nazwa i miara wskaźnika	Wartość docelowa zadeklarowana w strategii	Stan wskaźnika na koniec roku:						
		2023	2024	2025	2026	2027	2028	2029
Wskaźniki dla projektów z zakresu CP1								
Wskaźnik 1								
Wskaźnik 2								
...								
Wskaźniki dla projektów z zakresu CP2								
Wskaźnik 1								
Wskaźnik 2								
...								
Dodatkowe informacje/wyjaśnienia dotyczące stanu realizacji wskaźników – jeśli zachodzi taka potrzeba ³⁷								
Wskaźnik x								
Wskaźnik y								
Wskaźnik z								
...								

³⁷ Ta część tabeli jest wypełniana, jeśli w zakresie realizacji poszczególnych wskaźników miały miejsce szczególne uwarunkowania, wpływające na nietypowy przebieg realizacji projektów, a więc narastania wartości wskaźników (np. nastąpiła zmiana strategii polegająca na usunięciu lub dodaniu projektów, co wpływa na wartość docelową danego wskaźnika), lub są to informacje istotne dla zrozumienia procesu realizacji strategii; w tym miejscu należy także podać informacje, jeśli wszystkie projekty składające się na dany wskaźnik zostały zrealizowane i wskaźnik nie będzie już w przyszłości podlegał zmianom; w tym miejscu należy także podać informacje, jeśli projekty składające się na dany wskaźnik nie zostały zrealizowane w całości, a więc wskaźnik docelowy dla strategii także nie zostanie zrealizowany w pierwotnie planowanej skali

15. Spis tabel

Tabela 1 Liczba ludności i struktura ekonomicznych grup wieku w 2010 r. i 2020 r.	17
Tabela 2 Podmioty gospodarcze wpisane do rejestru REGON na terenie OPPT Świecie w 2020 r.	18
Tabela 3 Bezrobocie rejestrowane na terenie OPPT Świecie w 2010 r. i 2021 r.	20
Tabela 4 Pomoc społeczna i świadczenia na rzecz rodziny w OPPT Świecie.....	20
Tabela 5 Dzieci objęte wychowaniem przedszkolnym na terenie OPPT Świecie w 2020 r.(kolorem czerwonym zaznaczono wartości wskaźnika kształtujące się poniżej 85% średniej wojewódzkiej)	25
Tabela 6 Wyniki egzaminu ósmoklasisty w latach 2019-2021 na OPPT Świecie w stosunku do średniej wartości dla województwa kujawsko-pomorskiego (% kujawsko-pomorskie=100%).....	28
Tabela 7 Wyniki egzaminu maturalnego w latach 2019-2021 w szkołach zlokalizowanych na OPPT Świecia w stosunku do średniej wartości dla województwa kujawsko-pomorskiego (% kujawsko-pomorskie=100%).....	31
Tabela 8 Drzewo ustaleń.....	46
Tabela 9 Wartości wskaźników produktu i rezultatu zaplanowane w ramach obszarów dedykowanych dla OPPT Świecie.....	48
Tabela 10 Wykazanie zgodności planowanej interwencji z celami i priorytetami określonymi w programie FEdKP 2021-2027.....	53
Tabela 11 Uzasadnienie wyboru projektów do wsparcia	57
Tabela 12 Wykaz wybranych projektów wraz z ich charakterystyką	84
Tabela 13 Lista projektów rezerwowych.....	85
Tabela 14 Harmonogram wdrożeniowy dla realizacji strategii	90
Tabela 15 Kontraktacja narastająco	91
Tabela 16 Planowane do złożenia wnioski o płatność narastająco.....	92
Tabela 17 Plan finansowy wraz ze wskazaniem źródła finansowania.....	93

16. Spis map

Mapa 1 Zasięg przestrzenny OPPT.....	6
Mapa 2 Liczba ludności w miejscowościach OPPT	7
Mapa 3 Lesistość w gminach województwa kujawsko- pomorskiego.....	11
Mapa 4 Obszary prawnie chronione w OPPT	12
Mapa 5 Najważniejsze elementy sieci transportowej OPPT.....	14
Mapa 6 Przeciętne wyniki egzaminu ósmoklasisty z języka polskiego w latach 2019-2021 w stosunku do średniej wartości wojewódzkiej.....	29
Mapa 7 Przeciętne wyniki egzaminu ósmoklasisty z matematyki w latach 2019-2021 w stosunku do średniej wartości wojewódzkiej	29
Mapa 8 Przeciętne wyniki egzaminu ósmoklasisty z języka angielskiego w latach 2019-2021 w stosunku do średniej wartości wojewódzkiej.....	30

Uzasadnienie

Polityka terytorialna województwa kujawsko-pomorskiego w okresie programowania 2021-2027 realizowana jest w ujęciu pięciu poziomów, w tym IV poziom związany z miastami powiatowymi oraz obszarami powiązаныmi z nimi funkcjonalnie realizowany z wykorzystaniem instrumentu IIT (Inne Instrumenty Terytorialne). Warunkiem realizacji IIT dla Obszaru Prowadzenia Polityki Terytorialnej (OPPT) jest opracowanie przez partnerstwo strategii terytorialnej oraz jej pozytywne zaopiniowanie przez Instytucję Zarządzającą Funduszami Europejskimi dla Kujaw i Pomorza. Na obszarze OPPT Świecie zawiązane zostało Porozumienie podjęte uchwałą w sprawie wyrażenia woli zawarcia porozumienia z Powiatem Świeckim i pozostałymi gminami z terenu powiatu świeckiego na rzecz realizacji Obszaru Prowadzenia Polityki Terytorialnej, stwarzającego możliwość realizacji zadań finansowanych ze środków europejskich w perspektywie finansowej 2021-2027 w formie partnerstwa pomiędzy przedstawicielami gmin powiatu świeckiego oraz samorządem powiatu.

Podstawą ubiegania się o wsparcie w ramach Polityki Terytorialnej Województwa Kujawsko-Pomorskiego jest posiadanie przez dane partnerstwo strategii terytorialnej jako narzędzia do wspólnego realizowania polityki terytorialnej, na podstawie, którego możliwe będzie uzyskanie wsparcia na projekty przewidziane do realizacji na okres perspektywy finansowej 2021-2027, przy współfinansowaniu ze środków UE (z różnych funduszy).

Przeprowadzenie konsultacji społecznych projektów dokumentów strategii terytorialnej jest obligatoryjnym elementem procesu tworzenia i przyjmowania projektów strategii terytorialnych w województwie kujawsko-pomorskim i związanego z tym pozyskiwaniem i wykorzystaniem środków Polityki Spójności na lata 2021-2027. Głównym celem konsultacji społecznych jest pozyskiwanie uwag, wniosków i opinii na temat przygotowanego projektu Strategii OPPT Świecie i Prognozy oddziaływania na środowisko projektu Strategii OPPT Świecie.

Gmina Drzycim jako partner OPPT Świecie pozyskała środki finansowe na realizację zadań przyjętych w formie listy przedsięwzięć priorytetowych i warunkowych przedstawionych w załącznikach do Porozumienia Terytorialnego ważnych dla rozwoju obszaru objętego Porozumieniem. Aktualizacja strategii umożliwi pozostałym partnerom ubieganie się o środki finansowe. Przeprowadzenie konsultacji społecznych pozwala na pozyskanie opinii, które mogą przyczynić się do weryfikacji przyjętych założeń.

Z-CA PRZEWODNICZĄCEJ RADY GMINY

Zygmunt Wycinek

**UCHWAŁA NR XVIII/107/2025
RADY GMINY DRZYCIM**

z dnia 30 czerwca 2025 r.

zmieniająca Uchwałę Nr XII/60/2024 z dnia 18 grudnia 2024 r. w sprawie uchwalenia budżetu Gminy Drzycim na rok 2025

Na podstawie art. 18 ust. 2 pkt 4, pkt 9 lit. d oraz lit. i ustawy z dnia 8 marca 1990 r. o samorządzie gminnym (t.j. Dz. U. z 2024 r., poz. 1465 z późn. zm.)¹⁾, art. 211, art. 212, art. 214, art. 215, art. 222, art. 235, art. 236, art. 237, art. 242, art. 243, 244, art. 258 ustawy z dnia 27 sierpnia 2009 r. o finansach publicznych (t.j. Dz. U. z 2024 r., poz. 1530 z późn. zm.)²⁾, oraz art. 111 ustawy z dnia 12 marca 2022 roku o pomocy obywatelom Ukrainy w związku z konfliktem zbrojnym na terytorium tego państwa (t.j. Dz. U. z 2025 r., poz. 337 z późn. zm.)³⁾ Rada Gminy uchwała, co następuje:

§ 1. W Uchwale Nr XII/60/2024 Rady Gminy Drzycim z dnia 18 grudnia 2024 roku, zmienionej Uchwałą Nr XIII/68/2025 Rady Gminy Drzycim z dnia 4 lutego 2025 roku, Zarządzeniem Nr 3/2025 Wójta Gminy Drzycim z dnia 10 lutego 2025 roku, Zarządzeniem Nr 8/2025 Wójta Gminy Drzycim z dnia 24 lutego 2025 roku, Uchwałą Nr XIV/80/2025 Rady Gminy Drzycim z dnia 12 marca 2025 roku, Zarządzeniem Nr 17/2025 Wójta Gminy Drzycim z dnia 27 marca 2025 roku, Uchwałą Nr XV/91/2025 Rady Gminy Drzycim z dnia 16 kwietnia 2025 roku, Zarządzeniem Nr 24/2025 Wójta Gminy Drzycim z dnia 24 kwietnia 2025 roku, Zarządzeniem Nr 28/2025 Wójta Gminy Drzycim z dnia 9 maja 2025 roku, Uchwałą Nr XVI/97/2025 Rady Gminy Drzycim z dnia 21 maja 2025 roku, Zarządzeniem Nr 30/2025 Wójta Gminy Drzycim z dnia 26 maja 2025 roku, Zarządzeniem Nr 35/2025 Wójta Gminy Drzycim z dnia 30 maja 2025 roku, Zarządzeniem Nr 37/2025 Wójta Gminy Drzycim z dnia 6 czerwca 2025 roku, Uchwałą Nr XVII/100/2025 Rady Gminy Drzycim z dnia 17 czerwca 2025 roku, Zarządzeniem Nr 41/2025 Wójta Gminy Drzycim z dnia 25 czerwca 2025 roku, wprowadza się następujące zmiany:

1) § 1 ust. 1 otrzymuje brzmienie:

„1. Dochody budżetu gminy w wysokości **49.888.794,43 zł**, zgodnie z załącznikiem Nr 1 do niniejszej uchwały w tym:

a) dochody bieżące w wysokości	34.924.619,04 zł
- dotacje na zadania zlecone	3.930.356,83 zł
- dotacje na podstawie porozumień z organami administracji rządowej	2.500,00 zł
- dotacje na zadania własne	616.576,20 zł
- subwencje z budżetu państwa	8.555.103,77 zł
- dochody własne gminy	21.680.563,73 zł
- dotacje celowe w ramach programów finansowanych z udziałem środków europejskich	9.794,00 zł
- środki otrzymane od pozostałych jednostek zaliczanych do sektora finansów publicznych na realizację zadań bieżących	39.000,00 zł
- środki z Funduszu Pomocy na finansowanie lub dofinansowanie zadań bieżących w zakresie pomocy obywatelom Ukrainy	64.724,51 zł
- dotacja celowa otrzymana od samorządu województwa na zadania bieżące realizowane na podstawie porozumień (umów)	26.000,00 zł

b) dochody majątkowe w wysokości **14.964.175,39 zł**

¹⁾ Zmiany do wymienionej ustawy ogłoszono : Dz.U. z 2024 r., poz. 1572; Dz.U. z 2024 r., poz. 1907; Dz.U. z 2024 r., poz. 1940.

²⁾ Zmiany do wymienionej ustawy ogłoszono w: Dz.U. z 2024 r., poz. 1572; Dz.U. z 2024 r., poz. 1717; Dz.U. z 2024 r., poz. 1756; Dz.U. z 2024 r., poz. 1907; Dz.U. z 2025 r., poz. 39.

³⁾ Zmiany do wymienionej ustawy ogłoszono : Dz.U. z 2025 r., poz. 620; Dz.U. z 2025 r., poz. 621.

- dotacje i środki otrzymane na inwestycje	14.943.127,14 zł
- dochody ze sprzedaży majątku	20.000,00 zł
- wpływy z tytułu przekształcenia prawa użytkowania wieczystego w prawo własności	1 048,25 zł
”;	

2) § 2 otrzymuje brzmienie:

„1. Wydatki budżetu gminy w wysokości **57.754.748,92 zł**, zgodnie z załącznikiem Nr 2 do niniejszej uchwały:

a) wydatki bieżące w wysokości, w tym:	32.675.259,22 zł
- wydatki jednostek budżetowych, w tym:	25.471.405,24 zł
- wynagrodzenia i składki od nich naliczane	17.280.382,93 zł
- wydatki związane z realizacją ich statutowych zadań	8.191.022,31 zł
- dotacje na zadania bieżące	2.855.900,00zł
- świadczenia na rzecz osób fizycznych	3.843.109,98 zł
- wydatki na obsługę długu	452.000,00 zł
- wydatki na programy finansowane z udziałem środków, o których mowa w art. 5 ust. 1 pkt 2 i 3	52.844,00 zł
b) wydatki majątkowe w wysokości, w tym:	25.079.489,70zł,
- wydatki inwestycyjne, w tym:	25.079.489,70 zł
- wydatki na programy finansowane z udziałem środków, o których mowa w art. 5 ust. 1 pkt 2 i 3	4.113.115,14 zł

2. Wykaz wydatków majątkowych i źródła ich finansowania, zgodnie z załącznikiem Nr 3 do niniejszej uchwały.

3. Ustala się wydatki na programy i projekty realizowane ze środków pochodzących z funduszy Strukturalnych i Funduszu Spójności zgodnie z załącznikiem Nr 3a.”;

3) § 7 otrzymuje brzmienie:

„1. Ustala się zestawienie planowanych kwot dotacji udzielanych z budżetu JST:

- 1) dotacje dla jednostek sektora finansów publicznych 1.160.900,00 zł,
- 2) dotacje dla jednostek spoza sektora finansów publicznych 3.689.044,04 zł,

zgodnie z załącznikiem Nr 4 do niniejszej uchwały.”.

§ 2. Wykonanie uchwały powierza się Wójtowi Gminy.

§ 3. Uchwała wchodzi w życie z dniem podjęcia i podlega publikacji w Dzienniku Urzędowym Województwa Kujawsko-Pomorskiego.

Z-CA PRZEWODNICZĄCEJ RADY GMINY

Zygmunt Wycinek

Zmiany w planie dochodów budżetowych na 2025 rok

Dział	Rozdział	Paragraf	Treść	Przed zmianą	Zmiana	Po zmianie
010			Rolnictwo i łowiectwo	3 993 033,33	26 000,00	4 019 033,33
	01009		Spółki wodne	0,00	26 000,00	26 000,00
		2330	Dotacja celowa otrzymana od samorządu województwa na zadania bieżące realizowane na podstawie porozumień (umów) między jednostkami samorządu terytorialnego	0,00	26 000,00	26 000,00
600			Transport i łączność	5 813 823,02	-1 200 000,00	4 613 823,02
	60016		Drogi publiczne gminne	5 776 799,74	-1 200 000,00	4 576 799,74
		6290	Środki na dofinansowanie własnych inwestycji gmin, powiatów (związków gmin, związków powiatowo-gminnych, związków powiatów), samorządów województw, pozyskane z innych źródeł	4 200 000,00	-1 200 000,00	3 000 000,00
Razem:				51 062 794,43	-1 174 000,00	49 888 794,43

Zmiany w planie wydatków budżetowych na 2025 rok

Dział	Rozdział	Paragraf	Treść	Przed zmianą	Zmiana	Po zmianie
010			Rolnictwo i łowiectwo	4 582 328,83	26 000,00	4 608 328,83
	01009		Spółki wodne	9 000,00	26 000,00	35 000,00
		2830	Dotacja celowa z budżetu na finansowanie lub dofinansowanie zadań zleconych do realizacji pozostałym jednostkom niezaliczanym do sektora finansów publicznych	9 000,00	26 000,00	35 000,00
600			Transport i łączność	10 645 399,00	-1 570 000,00	9 075 399,00
	60016		Drogi publiczne gminne	10 001 899,00	-1 570 000,00	8 431 899,00
		6050	Wydatki inwestycyjne jednostek budżetowych	7 362 000,00	-1 570 000,00	5 792 000,00
801			Oświata i wychowanie	18 245 061,71	370 000,00	18 615 061,71
	80101		Szkoły podstawowe	13 058 054,82	370 000,00	13 428 054,82
		6059	Wydatki inwestycyjne jednostek budżetowych	204 611,09	370 000,00	574 611,09
Razem:				58 928 748,92	-1 174 000,00	57 754 748,92

Załącznik Nr 3 do uchwały Nr XVIII/107/2025
RADY GMINY DRZYCIM
z dnia 30 czerwca 2025 r.

Plan wydatków majątkowych w 2025 roku

Lp	Dz.	Rozdz.	§	Nazwa zadania inwestycyjnego	rok rozp.	Łączne nakłady finansowe na program w okresie jego realizacji	Nakłady planowane na 2025 rok	Źródła finansowania					Jednostka organizacyjna realizująca program lub koordynująca wykonanie programu		
					rok zakończ.			dochody własne	kredyty i pożyczki	środki UE	środki z Rządowego Funduszu Rozwoju Dróg	środki z Rządowego Programu Odbudowy Zabytków		środki z Rządowego Funduszu Polski Ład	inne
1	010	01044	6050	Budowa sieci kanalizacji sanitarnej w miejscowości Drzycim, ulice: Bydgoska, Świecka, Krótka, Miodowa, Broniewskiego, Dworcowa	2023	3 735 793,20	3 636 910,00 zł	228 395,50				3 408 514,50	Urząd Gminy Drzycim		
			6370		2025										
2	010	01044	6050	Budowa przepompowni tłoczni ścieków w ulicy Osiedlowej na terenie istniejącej oczyszczalni ścieków wraz z jej zasilaniem energetycznym oraz budowa sieci kanalizacji sanitarnej ciśnieniowej i sieci wodociągowej rozdzielczej pod kanałem derywacyjnym oraz w ulicy Szkolnej w miejscowości Gródek - projekt	2025	59 000,00	59 000,00 zł	59 000,00					Urząd Gminy Drzycim		
3	010	01044	6050	Modernizacja przepompowni ścieków w Jastrzębiu	2025	320 000,00	320 000,00 zł	320 000,00					Urząd Gminy Drzycim		
4	600	60014	6300	Dotacja dla Powiatu Świeckiego na zadanie pn. "Przebudowa drogi powiatowej nr 1243C Gródek- Biechówko"	2025	500 000,00	500 000,00 zł	500 000,00					Starostwo Powiatowe w Świeciu		
5	600	60014	6050	Budowa chodnika w miejscowości Gacki wzdłuż drogi powiatowej nr 1242C Drzycim - Sulnówko - Świecie	2025	40 000,00	40 000,00 zł	30 000,00					Urząd Gminy Drzycim		
								10 000,00					Fundusz Sołecki Sołectwa Gacki		
6	600	60016	6050	Opracowanie dokumentacji projektowej drogi gminnej nr 030510C Lniano - Sierosław	2025	32 000,00	32 000,00 zł	0,00					Urząd Gminy Drzycim		
								32 000,00					Fundusz Sołecki Sołectwa Sierosław		
7	600	60016	6057	Budowa drogi gminnej ul. Okrężnej, ul. Wdeckiej w miejscowości Gródek	2021	2 493 092,00	2 411 099,00 zł	528 323,00	500 000,00	1 363 276,00			Urząd Gminy Drzycim		
			6059										2025	19 500,00	Fundusz Sołecki Sołectwa Gródek
			6059												
8	600	60016	6050	Budowa drogi nr 030514C w miejscowości Jastrzębie	2023	67 000,00	10 000,00 zł						Urząd Gminy Drzycim		
					2025								10 000,00	Fundusz Sołecki Sołectwa Jastrzębie	
9	600	60016	6050	Budowa drogi gminnej nr 030508C i nr 030507C	2021	6 304 394,30	4 980 000,00 zł	198 000,00	1 755 000,00	3 000 000,00			Urząd Gminy Drzycim		
					2026			27 000,00					Fundusz Sołecki Sołectwa Wery		
10	600	60016	6050	Budowa drogi gminnej nr 030516C Wery - Rowienica	2025	806 000,00	770 000,00 zł	563 000,00				207 000,00	Urząd Gminy Drzycim		
11	600	60017	6050	Budowa drogi wewnętrznej w miejscowości Gródek	2024	39 500,00	19 500,00 zł						Urząd Gminy Drzycim		
					2025								19 500,00	Fundusz Sołecki Sołectwa Gródek	
12	750	75023	6067	Cyberbezpieczny Urząd Gminy Drzycim	2024	257 808,00	257 808,00 zł	48 208,00		209 600,00			Urząd Gminy Drzycim		
			6069		2025										

13	754	75412	6050	Modernizacja budynku Ochotniczej Straży Pożarnej w Drzycimiu	2025	36 900,00	36 900,00 zł	36 900,00										Urząd Gminy Drzycim	
14	754	75412	6230	Dotacja celowa dla OSP w Drzycimiu z przeznaczeniem na zakup narzędzi hydraulicznych	2025	35 000,00	35 000,00 zł	35 000,00										Ochotnicza Straż Pożarna w Drzycimiu	
15	758	75818	6800	Rezerwy na inwestycje i zakupy inwestycyjne	2025	200 000,00	200 000,00 zł	200 000,00										Urząd Gminy Drzycim	
16	801	80101	6050	Modernizacja budynku Szkoły Podstawowej w Drzycimiu	2024	1 993 395,74	1 669 389,68 zł	30 000,00									1 639 389,68	Urząd Gminy Drzycim	
			6370		2025														
17	801	80101	6057	Rozbudowa szkoły w Gródku o oddział przedszkolny wraz z zagospodarowaniem terenu	2021	2 666 390,72	1 444 208,14 zł	472 305,56									971 902,58	Urząd Gminy Drzycim	
			6059		2026														
18	900	90005	6230	Dotacja celowa na dofinansowanie wymiany źródeł ciepła i poprawę efektywności energetycznej w lokalach mieszkalnych znajdujących się w budynkach wielorodzinnych w ramach programu priorytetowego "Ciepłe Mieszkanie"	2024	162 000,00	162 000,00 zł										162 000,00	Urząd Gminy Drzycim	
					2026														
19	900	90095	6050	Dostawa i montaż obiektów małej architektury	2025	22 041,97	22 041,97 zł	22 041,97										Fundusz Sołecki Sołectwa Biechówko	
20	900	90095	6050	Dostawa i montaż obiektów małej architektury	2025	6 000,00	6 000,00 zł	6 000,00										Fundusz Sołecki Sołectwa Dąbrówka	
21	900	90095	6050	Dostawa i montaż obiektów małej architektury	2025	45 521,00	45 521,00 zł	45 521,00										Fundusz Sołecki Sołectwa Drzycim	
22	900	90095	6050	Dostawa i montaż obiektów małej architektury	2025	9 000,00	9 000,00 zł	9 000,00										Fundusz Sołecki Sołectwa Jastrzębie	
23	900	90095	6050	Dostawa i montaż obiektów małej architektury	2025	1 990,28	1 990,28 zł	1 990,28										Fundusz Sołecki Sołectwa Sierosław	
24	921	92109	6050	Dostawa i montaż klimatyzacji w świetlicy wiejskiej	2025	4 000,00	4 000,00 zł	4 000,00										Fundusz Sołecki Sołectwa Krakówek	
25	921	92120	6570	Dotacja dla Parafii Rzymsko - Katolickiej pw. Matki Boskiej Pocieszenia w Drzycimiu na zadanie pn. "Roboty konserwatorskie i budowlane w kaplicy przy kościele pw. Matki Boskiej Pocieszenia w Drzycimiu"	2024	299 982,30	299 982,30 zł	5 999,66									293 982,64 zł	Parafia Rzymsko - Katolicka pw. Matki Boskiej Pocieszenia w Drzycimiu	
					2025														
26	921	92120	6570	Dotacja dla Parafii Rzymsko - Katolickiej pw. Matki Boskiej Pocieszenia w Drzycimiu na zadanie pn. "Roboty konserwatorskie i budowlane w kościele pw. Matki Boskiej Pocieszenia w Drzycimiu"	2024	1 017 409,94	997 061,74 zł										997 061,74 zł	Parafia Rzymsko - Katolicka pw. Matki Boskiej Pocieszenia w Drzycimiu	
					2025														
27	926	92601	6050	Budowa hali sportowej przy Szkole Podstawowej w Drzycimiu	2022	9 559 016,00	7 110 077,59 zł	470 051,72	3 740 025,87									2 900 000,00	Urząd Gminy Drzycim
					2025														
						x	25 079 489,70 zł	3 931 736,69 zł	5 995 025,87 zł	1 572 876,00 zł	3 000 000,00 zł	1 291 044,38 zł	6 019 806,76 zł	3 269 000,00 zł				x	

Zmiany w planie wydatków na programy i projekty realizowane ze środków pochodzących z funduszy Strukturalnych i funduszu Spójności w 2025 roku

Dział	Rozdział	Paragraf	Treść	Przed zmianą	Zmiana	Po zmianie
801			Oświata i wychowanie	1 084 002,14	370 000,00	1 454 002,14
	80101		Szkoły podstawowe	1 074 208,14	370 000,00	1 444 208,14
		6059	Wydatki inwestycyjne jednostek budżetowych	204 611,09	370 000,00	574 611,09
			Razem:	3 795 959,14	370 000,00	4 165 959,14

Załącznik Nr 4 do uchwały Nr XVIII/107/2025
RADY GMINY DRZYCIM
z dnia 30 czerwca 2025 r.

**Dotacje oraz pomoc finansowa udzielona z budżetu Gminy Drzycim podmiotom
należącym i nienależącym do sektora finansów publicznych w 2025 roku**

Lp.	Dz.	Rozdz.	§	Treść	Kwota dotacji – wydatki bieżące		Dotacja celowa – wydatki inwestycyjne	
					celowej	podmiotowej		
1	2	3	4	5	6	7	8	
Podmioty należące do sektora finansów publicznych								
1	600	60004	2710	Dotacja dla Powiatu Świeckiego na zadanie związane z funkcjonowaniem powiatowych przewozów autobusowych o charakterze użyteczności publicznej	65 000,00			
2	600	60014	6300	Dotacja dla Powiatu Świeckiego na zadanie pn. "Przebudowa drogi powiatowej nr 1243C Gródek - Biechówko"			500 000,00	
3	750	75095	2710	Dotacja dla Powiatu Świeckiego na zadania bieżące związane z funkcjonowaniem filii wydziału komunikacji	25 000,00			
4	851	85154	2330	Dofinansowanie telefonu „Niebieska Linia”	300,00			
5	851	85158	2710	Dotacja dla Gminy Miasta Toruń na częściowe pokrycie kosztów działania Izby Wyrzeźwien w Toruniu	3 000,00			
6	921	92109	2480	Dotacja podmiotowa z budżetu dla samorządowej instytucji kultury - Świetlicy Gminnej w Drzycimiu		186 000,00		
7	921	92116	2480	Dotacja podmiotowa z budżetu dla samorządowej instytucji kultury - Gminnej Biblioteki Publicznej w Drzycimiu		381 600,00		
Ogółem					1 160 900,00	93 300,00	567 600,00	500 000,00
Podmioty nienależące do sektora finansów publicznych								
8	010	01009	2830	Dotacja celowa z budżetu na finansowanie lub dofinansowanie zadań zleconych do realizacji pozostałym jednostkom nie zaliczanym do sektora finansów publicznych	9 000,00			
9	010	010009	2830	Dotacja celowa z budżetu na finansowanie lub dofinansowanie zadań zleconych do realizacji pozostałym jednostkom nie zaliczanym do sektora finansów publicznych - dotacja dla Gminnej Spółki Wodnej w Drzycimiu na zadanie pn. "Renowacja rowu melioracyjnego R-B w km 0+150-1+250 w miejscowości Lubocheń, gmina Drzycim"	26 000,00			
10	754	75412	6230	Dotacja celowa dla OSP w Drzycimiu z przeznaczeniem na zakup narzędzi hydraulicznych			35 000,00	
11	801	80101	2540	Dotacja podmiotowa z budżetu dla niepublicznej jednostki systemu oświaty		1 400 000,00		
12	801	80103	2540	Dotacja podmiotowa z budżetu dla niepublicznej jednostki systemu oświaty		80 000,00		
13	801	80106	2540	Dotacja podmiotowa z budżetu dla niepublicznej jednostki systemu oświaty		140 000,00		
14	801	80149	2540	Dotacja podmiotowa z budżetu dla niepublicznej jednostki systemu oświaty		230 000,00		
15	801	80150	2540	Dotacja podmiotowa z budżetu dla niepublicznej jednostki systemu oświaty		250 000,00		

16	900	90005	6230	Dotacja celowa na dofinansowanie wymiany źródeł ciepła i poprawę efektywności energetycznej w lokalach mieszkalnych znajdujących się w budynkach wielorodzinnych w ramach programu priorytetowego "Ciepłe Mieszkanie"			162 000,00	
17	921	92120	6570	Dotacja dla Parafii Rzymsko - Katolickiej pw. Matki Boskiej Pocieszenia w Drzycimiu na zadanie pn. "Roboty konserwatorskie i budowlane w kaplicy przy kościele pw. Matki Boskiej Pocieszenia w Drzycimiu"			299 982,30	
18	921	92120	6570	Dotacja dla Parafii Rzymsko - Katolickiej pw. Matki Boskiej Pocieszenia w Drzycimiu na zadanie pn. "Roboty konserwatorskie i budowlane w kościele pw. Matki Boskiej Pocieszenia w Drzycimiu"			997 061,74	
19	926	92605	2360	Dotacje celowe z budżetu jednostki samorządu terytorialnego, udzielone w trybie art. 221 ustawy na finansowanie lub dofinansowanie zadań zleconych do realizacji organizacjom prowadzącym działalność pożytku publicznego	60 000,00			
Ogółem					3 689 044,04	95 000,00	2 100 000,00	1 494 044,04
Łącznie					4 849 944,04	188 300,00	2 667 600,00	1 994 044,04

Uzasadnienie

Dokonano następujących zmian w planie dochodów i wydatków budżetu Gminy Drzycim na 2025 rok.

Zgodnie z uchwałą Sejmiku Województwa Kujawsko - Pomorskiego gmina Drzycim otrzyma środki finansowe w wysokości 26.000,00 zł (rozdział 01009 „Spółki wodne” § 2330), w celu realizacji zadania: „Renowacja rowu melioracyjnego R-B w km 0+150-1+250 w miejscowości Lubocheń, gmina Drzycim”. Powyższe zadanie wykona Gminna Spółka Wodna w Drzycimiu, której zostanie przekazana dotacja w powyższej wysokości (rozdział 01009 „Spółki wodne” § 2830). W związku z otrzymaną dotacją uaktualniono w tym zakresie załącznik nr 4 do niniejszej uchwały dotyczący planowanych kwot dotacji udzielanych z budżetu JST).

W związku z aktualizacją listy podstawowej zadań do dofinansowania z Rządowego Funduszu Rozwoju Dróg zaktualizowano dochody majątkowe zaplanowane na zadanie pn. „Budowa drogi gminnej nr 030508C i nr 030507C”. Zaplanowane dochody zmniejszono o kwotę 1.200.000,00 zł (rozdział 60016 „Drogi publiczne gminne” § 6290).

W planie wydatków dokonano zmian, w związku ze zmianami dokonanymi w załączniku nr 3 dotyczącym wydatków majątkowych planowanych na 2025 rok

1) W związku z planowaną realizacją zadania pn. „Budowa drogi gminnej nr 030508C i nr 030507C” (poz. 9 zał. nr 3) w latach 2025 – 2026 zaktualizowano środki na poszczególne lata tj. 2025 4.980.000,00 zł (3.000.000,00 zł dofinansowanie z Rządowego Funduszu Rozwoju Dróg; 198.000,00 zł środki własne gminy, 27.000,00 zł środki z funduszu sołectkiego Sołectwa Wery, 1.755.000,00 zł kredyt bankowy; rok 2026 1.200.000,00 zł środki własne gminy. Łącznie na zadania zaplanowano środki w kwocie 6.180.000,00 zł.

2) W wyniku oszczędności po przeprowadzonym postępowaniu o udzielenie zamówienia na zadanie pn. „Budowa drogi gminnej nr 030516C Wery - Rówienica” (poz. 10 zał. nr 3) zmniejszono planowane środki na 2025 rok o kwotę 370.000,00 zł. Po zmianie na zadanie przeznacza się środki w kwocie 770.000,00 zł, w tym: 207.000,00 zł dofinansowanie z budżetu Województwa Kujawsko – Pomorskiego pochodzące z tytułu wyłączeń gruntów rolnych z produkcji; 563.000,00 zł środki własne gminy Drzycim;

3) W związku z prowadzonym postępowaniem o udzielenie zamówienia na zadanie pn. „Rozbudowa szkoły w Gródku o oddział przedszkolny wraz z zagospodarowaniem terenu” (poz. 17 zał. nr 3) zwiększono planowane środki na zadanie o kwotę 160.000,00 zł w następujący sposób tj. w 2025 rok zwiększono planowane środki o kwotę 370.000,00 zł, natomiast na 2026 rok zmniejszono planowane środki o kwotę 210.000,00 zł. Po zmianie na zadanie przeznacza się środki w kwocie 2.606.110,72 zł, w tym: 1.943.805,16 zł dofinansowanie ze środków unijnych.

Z-CA PRZEWODNICZĄCEJ RADY GMINY

Zygmunt Wycinek

**UCHWAŁA NR XVIII/108/2025
RADY GMINY DRZYCIM**

z dnia 30 czerwca 2025 r.

**zmieniająca Uchwałę Nr XII/61/2024 Rady Gminy Drzycim z dnia 18 grudnia 2024 roku w sprawie
uchwalenia Wieloletniej Prognozy Finansowej Gminy Drzycim
na lata 2025 - 2040**

Na podstawie art. 18 ust. 2 pkt 6 ustawy z dnia 8 marca 1990 r. o samorządzie gminnym (t.j. Dz. U. z 2024 r., poz. 1465 z późn. zm.)¹⁾ oraz art. 226, art. 227, art. 228, art. 230 ust. 6 i art. 243 ustawy z dnia 27 sierpnia 2009 r. o finansach publicznych (t.j. Dz. U. z 2024 r., poz. 1530 z późn. zm.)²⁾ oraz art. 111 ust. 3 ustawy z dnia 12 marca 2022 r. o pomocy obywatelom Ukrainy w związku z konfliktem zbrojnym na terytorium tego państwa (t.j. Dz. U. z 2025 r. poz. 337 z późn. zm.)³⁾, Rada Gminy postanawia:

§ 1. W Uchwale Nr XII/61/2024 Rady Gminy w Drzycimiu z dnia 18 grudnia 2024 roku w sprawie uchwalenia Wieloletniej Prognozy Finansowej Gminy Drzycim na lata 2025 – 2040, zmienionej Uchwałą Nr XIII/69/2025 Rady Gminy DRZYCIM z dnia 4 lutego 2025 r., Uchwałą Nr XIV/81/2025 Rady Gminy DRZYCIM z dnia 12 marca 2025 r., Uchwałą Nr XV/92/2025 Rady Gminy DRZYCIM z dnia 16 kwietnia 2025 r., Uchwałą Nr XVI/98/2025 Rady Gminy DRZYCIM z dnia 21 maja 2025 r., Uchwałą Nr XVII/101/2025 Rady Gminy DRZYCIM z dnia 17 czerwca 2025 r., wprowadza się następujące zmiany:

- 1) Załącznik Nr 1 do uchwały otrzymuje brzmienie określone w załączniku Nr 1 do niniejszej uchwały.
- 2) Załącznik Nr 2 do uchwały otrzymuje brzmienie określone w załączniku Nr 2 do niniejszej uchwały.

§ 2. Wykonanie uchwały powierza się Wójtowi Gminy Drzycim.

§ 3. Uchwała wchodzi w życie z dniem podjęcia i podlega ogłoszeniu w sposób zwyczajowo przyjęty na terenie gminy.

Z-CA PRZEWODNICZĄCEJ RADY GMINY

Zygmunt Wycinek

¹⁾ Zmiany do wymienionej ustawy ogłoszono w: Dz.U. z 2024 r., poz. 1572; Dz.U. z 2024 r., poz. 1907; Dz.U. z 2024 r., poz. 1940.

²⁾ Zmiany do wymienionej ustawy ogłoszono w: Dz.U. z 2024 r., poz. 1572; Dz.U. z 2024 r., poz. 1717; Dz.U. z 2024 r., poz. 1756; Dz.U. z 2024 r., poz. 1907; Dz.U. z 2025 r., poz. 39.

³⁾ Zmiany do wymienionej ustawy ogłoszono : Dz.U. z 2025 r., poz. 620; Dz.U. z 2025 r., poz. 621.

Wieloletnia prognoza finansowa jednostki samorządu terytorialnego ¹⁾

Ustalona na lata 2022–2025 relacja z art. 243 (poz. 8.3, 8.3.1, 8.4 i 8.4.1) została obliczona według średniej 7-letniej

Załącznik Nr 1 do uchwały Nr XVIII/108/2025

RADY GMINY DRZYCIM

z dnia 30 czerwca 2025 r.

Załącznik nr 1

Wyszczególnienie	Dochody ogółem ^x	z tego:										
		Dochody bieżące ^x	z tego:							Dochody majątkowe ^x	w tym:	
			dochody z tytułu udziału we wpływach z podatku dochodowego od osób fizycznych	dochody z tytułu udziału we wpływach z podatku dochodowego od osób prawnych	z subwencji ogólnej	z tytułu dotacji i środków przeznaczonych na cele bieżące ^{x 3)}	pozostałe dochody bieżące ⁴⁾	z podatku od nieruchomości	ze sprzedaży majątku ^x		z tytułu dotacji oraz środków przeznaczonych na inwestycje	
Lp	1	1.1	1.1.1	1.1.2	1.1.3	1.1.4	1.1.5	1.1.5.1	1.2	1.2.1	1.2.2	
Wykonanie 2018	22 857 725,35	22 702 304,79	2 838 035,00	56 863,99	6 816 611,00	8 369 849,61	4 256 084,45	2 346 076,12	155 420,56	62 016,00	93 404,56	
Wykonanie 2019	25 467 815,29	24 993 059,61	3 330 924,00	24 982,69	7 897 330,00	9 242 209,42	4 497 612,90	2 104 682,74	474 755,68	38 606,40	424 164,13	
Wykonanie 2020	33 891 478,50	26 979 753,39	3 375 842,00	81 559,59	8 290 370,00	10 246 928,13	4 985 053,67	2 250 698,27	6 911 725,11	68 510,65	6 836 716,44	
Wykonanie 2021	35 559 149,47	29 498 256,81	3 435 762,00	43 357,51	9 176 838,00	11 005 571,97	5 836 727,33	2 590 204,92	6 060 892,66	100 819,00	5 959 571,05	
Wykonanie 2022	39 778 957,01	35 026 514,70	5 991 060,57	80 747,72	9 116 965,00	13 416 567,33	6 421 174,08	2 714 337,99	4 752 442,31	18 510,00	4 733 558,13	
Wykonanie 2023	38 435 622,97	30 301 813,93	3 013 053,00	108 170,00	12 525 961,00	6 139 964,46	8 514 665,47	2 966 595,57	8 133 809,04	54 120,00	8 077 911,78	
Plan 3 kw. 2024	45 902 210,51	32 228 969,99	4 345 408,00	102 529,00	13 753 919,00	6 053 323,99	7 973 790,00	3 308 866,00	13 673 240,52	254 600,00	13 418 140,52	
Wykonanie 2024	47 221 098,94	34 710 930,62	4 838 629,00	102 529,00	14 260 698,00	7 303 161,66	8 205 912,96	3 308 346,48	12 510 168,32	4 200,00	12 505 686,38	
2025	49 888 794,43	34 924 619,04	13 629 380,46	41 077,78	8 555 103,77	4 688 951,54	8 010 105,49	3 300 000,00	14 964 175,39	20 000,00	14 943 127,14	
2026	35 982 795,58	35 010 893,00	14 106 409,00	42 516,00	8 751 871,00	3 888 338,00	8 221 759,00	3 415 500,00	971 902,58	0,00	971 902,58	
2027	36 091 076,00	36 091 076,00	14 543 708,00	43 834,00	9 023 179,00	4 003 721,00	8 476 634,00	3 521 380,00	0,00	0,00	0,00	
2028	37 101 626,00	37 101 626,00	14 950 932,00	45 061,00	9 275 828,00	4 115 825,00	8 713 980,00	3 619 979,00	0,00	0,00	0,00	
2029	38 140 471,00	38 140 471,00	15 369 558,00	46 323,00	9 535 551,00	4 231 068,00	8 957 971,00	3 721 338,00	0,00	0,00	0,00	
2030	39 093 983,00	39 093 983,00	15 753 797,00	47 481,00	9 773 940,00	4 336 845,00	9 181 920,00	3 814 371,00	0,00	0,00	0,00	
2031	40 071 332,00	40 071 332,00	16 147 642,00	48 668,00	10 018 288,00	4 445 266,00	9 411 468,00	3 909 730,00	0,00	0,00	0,00	

2032	41 073 116,00	41 073 116,00	16 551 333,00	49 885,00	10 268 745,00	4 556 398,00	9 646 755,00	4 007 473,00	0,00	0,00	0,00
2033	42 099 944,00	42 099 944,00	16 965 116,00	51 132,00	10 525 464,00	4 670 308,00	9 887 924,00	4 107 660,00	0,00	0,00	0,00
2034	43 152 443,00	43 152 443,00	17 389 244,00	52 410,00	10 788 601,00	4 787 066,00	10 135 122,00	4 210 352,00	0,00	0,00	0,00
2035	44 231 254,00	44 231 254,00	17 823 975,00	53 720,00	11 058 316,00	4 906 743,00	10 388 500,00	4 315 611,00	0,00	0,00	0,00
2036	45 337 035,00	45 337 035,00	18 269 574,00	55 063,00	11 334 774,00	5 029 412,00	10 648 212,00	4 423 501,00	0,00	0,00	0,00
2037	46 470 460,00	46 470 460,00	18 726 313,00	56 440,00	11 618 143,00	5 155 147,00	10 914 417,00	4 534 089,00	0,00	0,00	0,00
2038	47 632 222,00	47 632 222,00	19 194 471,00	57 851,00	11 908 597,00	5 284 026,00	11 187 277,00	4 647 441,00	0,00	0,00	0,00
2039	48 823 028,00	48 823 028,00	19 674 333,00	59 297,00	12 206 312,00	5 416 127,00	11 466 959,00	4 763 627,00	0,00	0,00	0,00
2040	50 043 603,00	50 043 603,00	20 166 191,00	60 779,00	12 511 470,00	5 551 530,00	11 753 633,00	4 882 718,00	0,00	0,00	0,00

¹⁾ Wzór może być stosowany także w układzie pionowym, w którym poszczególne pozycje są przedstawione w kolumnach, a lata w wierszach.

²⁾ Zgodnie z art. 227 ustawy z dnia 27 sierpnia 2009 r. o finansach publicznych (Dz. U. z 2019 r. poz. 869, z późn. zm.), zwanej dalej „ustawą”, wieloletnia prognoza finansowa obejmuje okres roku budżetowego oraz co najmniej trzech kolejnych lat. W sytuacji dłuższego okresu prognozowania finansowego wzór stosuje się dla lat wykraczających poza minimalny (4-letni) okres prognozy, wynikający z art. 227 ustawy.

³⁾ W pozycji wykazuje się dochody o charakterze celowym, które jednostka otrzymuje od podmiotów zewnętrznych. W szczególności pozycja obejmuje dotacje celowe z budżetu państwa na zadania bieżące oraz dotacje i środki na finansowanie wydatków bieżących na realizację zadań finansowanych z udziałem środków, o których mowa w art. 5 ust. 1 pkt 2 i 3 ustawy. W pozycji nie wykazuje się natomiast dochodów związanych ze szczególnymi zasadami wykonywania budżetu jednostki wynikającymi z odrębnych ustaw, o których mowa w art. 237 ust. 1 ustawy.

⁴⁾ W pozycji wykazuje się pozostałe dochody bieżące w szczególności kwoty podatków i opłat lokalnych.

Wyszczególnienie	Wydatki ogółem ^x	z tego:											
		Wydatki bieżące ^x	w tym:							Wydatki majątkowe ^x	w tym:		
			na wynagrodzenia i składki od nich naliczane	z tytułu poręczeń i gwarancji ^x	w tym:		wydatki na obsługę długu ^x	w tym:			Inwestycje i zakupy inwestycyjne, o których mowa w art. 236 ust. 4 pkt 1 ustawy	wydatki o charakterze dotacyjnym na inwestycje i zakupy inwestycyjne	
					gwarancje i poręczenia podlegające wyłączeniu z limitu spłaty zobowiązań, o którym mowa w art. 243 ustawy ^x	odsetki i dyskonto podlegające wyłączeniu z limitu spłaty zobowiązań, o którym mowa w art. 243 ustawy, w terminie nie dłuższym niż 90 dni po zakończeniu programu, projektu lub zadania i otrzymaniu refundacji z tych środków (bez odsetek i dyskonta od zobowiązań na wkład krajowy) ^x		odsetki i dyskonto podlegające wyłączeniu z limitu spłaty zobowiązań, o którym mowa w art. 243 ustawy, z tytułu zobowiązań zaciągniętych na wkład krajowy ^x	pozostałe odsetki i dyskonto podlegające wyłączeniu z limitu spłaty zobowiązań, o którym mowa w art. 243 ustawy ^x				
2.1	2.1.1	2.1.2	2.1.2.1	2.1.3	2.1.3.1	2.1.3.2	2.1.3.3	2.2	2.2.1	2.2.1.1			
Lp	2	2.1	2.1.1	2.1.2	2.1.2.1	2.1.3	2.1.3.1	2.1.3.2	2.1.3.3	2.2	2.2.1	2.2.1.1	
Wykonanie 2018	22 843 637,69	20 869 511,95	8 306 997,80	0,00	0,00	72 104,19	0,00	0,00	0,00	1 974 125,74	1 974 125,74	1 020 000,00	
Wykonanie 2019	26 348 186,80	22 001 223,84	8 471 402,78	0,00	0,00	65 281,66	0,00	0,00	0,00	4 346 962,96	4 346 962,96	30 000,00	
Wykonanie 2020	29 662 499,55	23 901 811,01	9 070 330,48	0,00	0,00	62 857,34	0,00	0,00	0,00	5 760 688,54	5 760 688,54	98 000,00	
Wykonanie 2021	34 238 039,41	25 689 817,37	9 818 518,30	0,00	0,00	57 040,34	0,00	0,00	0,00	8 548 222,04	8 548 222,04	192 896,00	
Wykonanie 2022	44 769 949,32	30 685 258,16	10 780 981,92	0,00	0,00	201 722,13	0,00	0,00	0,00	14 084 691,16	14 084 691,16	18 000,00	
Wykonanie 2023	40 348 556,47	28 132 108,03	12 677 572,93	0,00	0,00	302 450,72	0,00	0,00	0,00	12 216 448,44	12 216 448,44	22 500,00	
Plan 3 kw. 2024	50 218 595,89	31 983 148,37	16 051 256,16	0,00	0,00	350 000,00	0,00	0,00	0,00	18 235 447,52	18 235 447,52	970 453,20	
Wykonanie 2024	46 866 688,16	31 970 166,90	15 352 037,62	0,00	0,00	326 386,25	0,00	0,00	0,00	14 896 521,26	14 896 521,26	753 137,60	
2025	57 754 748,92	32 675 259,22	17 280 382,93	0,00	0,00	452 000,00	0,00	0,00	0,00	25 079 489,70	25 079 489,70	1 994 044,04	
2026	35 355 795,58	32 911 985,00	17 822 174,00	0,00	0,00	756 963,00	0,00	0,00	0,00	2 443 810,58	2 443 810,58	0,00	
2027	35 134 076,00	33 955 867,00	18 592 983,00	0,00	0,00	657 382,00	0,00	0,00	0,00	1 178 209,00	1 178 209,00	0,00	
2028	36 144 626,00	34 968 304,00	19 332 054,00	0,00	0,00	563 110,00	0,00	0,00	0,00	1 176 322,00	1 176 322,00	0,00	
2029	37 228 471,00	35 775 741,00	19 849 186,00	0,00	0,00	476 587,00	0,00	0,00	0,00	1 452 730,00	1 452 730,00	0,00	
2030	38 063 983,00	36 596 686,00	20 365 265,00	0,00	0,00	395 204,00	0,00	0,00	0,00	1 467 297,00	1 467 297,00	0,00	
2031	39 141 332,00	37 446 386,00	20 879 488,00	0,00	0,00	334 776,00	0,00	0,00	0,00	1 694 946,00	1 694 946,00	0,00	
2032	40 143 116,00	38 330 547,00	21 380 596,00	0,00	0,00	312 026,00	0,00	0,00	0,00	1 812 569,00	1 812 569,00	0,00	
2033	41 169 944,00	39 231 534,00	21 888 385,00	0,00	0,00	289 276,00	0,00	0,00	0,00	1 938 410,00	1 938 410,00	0,00	
2034	42 472 443,00	40 074 911,00	22 397 290,00	0,00	0,00	197 401,00	0,00	0,00	0,00	2 397 532,00	2 397 532,00	0,00	
2035	43 551 254,00	41 003 255,00	22 912 428,00	0,00	0,00	173 601,00	0,00	0,00	0,00	2 547 999,00	2 547 999,00	0,00	
2036	44 189 035,00	41 928 998,00	23 422 230,00	0,00	0,00	141 611,00	0,00	0,00	0,00	2 260 037,00	2 260 037,00	0,00	

2037	45 602 460,00	42 868 136,00	23 937 519,00	0,00	0,00	106 331,00	0,00	0,00	0,00	2 734 324,00	2 734 324,00	0,00
2038	46 764 222,00	43 811 051,00	24 440 207,00	0,00	0,00	75 951,00	0,00	0,00	0,00	2 953 171,00	2 953 171,00	0,00
2039	47 955 028,00	44 757 957,00	24 935 121,00	0,00	0,00	45 571,00	0,00	0,00	0,00	3 197 071,00	3 197 071,00	0,00
2040	49 175 577,13	45 708 243,00	25 421 356,00	0,00	0,00	15 190,00	0,00	0,00	0,00	3 467 334,13	3 467 334,13	0,00

Wyszczególnienie	Wynik budżetu ^x	w tym:	Przychody budżetu ^x	z tego:					
		Kwota prognozowanej nadwyżki budżetu przeznaczana na spłatę kredytów, pożyczek i wykup papierów wartościowych ⁵⁾		Kredyty, pożyczki, emisja papierów wartościowych ^x	w tym:	Nadwyżka budżetowa z lat ubiegłych ^{x 6)}	Wolne środki, o których mowa w art. 217 ust. 2 pkt 6 ustawy ^x	w tym:	
					na pokrycie deficytu budżetu ^x			na pokrycie deficytu budżetu ^x	na pokrycie deficytu budżetu ^x
Lp	3	3.1	4	4.1	4.1.1	4.2	4.2.1	4.3	4.3.1
Wykonanie 2018	14 087,66	14 087,66	2 066 764,53	550 000,00	0,00	0,00	0,00	1 516 764,53	0,00
Wykonanie 2019	-880 371,51	0,00	2 818 109,32	1 360 000,00	880 371,51	0,00	0,00	1 458 109,32	0,00
Wykonanie 2020	4 228 978,95	592 370,00	2 616 450,21	1 279 000,00	0,00	19 030,95	0,00	1 318 419,26	0,00
Wykonanie 2021	1 321 110,06	548 358,03	6 253 059,16	0,00	0,00	4 727 970,69	0,00	1 525 088,47	0,00
Wykonanie 2022	-4 990 992,31	0,00	8 425 811,19	1 400 000,00	741 442,62	4 249 549,69	4 249 549,69	2 776 261,50	0,00
Wykonanie 2023	-1 912 933,50	0,00	4 614 318,88	1 500 000,00	1 042 859,11	1 231 983,56	870 074,39	1 882 335,32	0,00
Plan 3 kw. 2024	-4 316 385,38	0,00	4 993 885,38	2 800 000,00	2 800 000,00	513 573,68	513 573,68	1 680 311,70	1 002 811,70
Wykonanie 2024	354 410,78	354 410,78	4 993 885,38	2 800 000,00	0,00	513 573,68	0,00	1 680 311,70	0,00
2025	-7 865 954,49	0,00	8 510 954,49	6 640 025,87	5 995 025,87	620 928,62	620 928,62	1 250 000,00	1 250 000,00
2026	627 000,00	627 000,00	0,00	0,00	0,00	0,00	0,00	0,00	0,00
2027	957 000,00	957 000,00	0,00	0,00	0,00	0,00	0,00	0,00	0,00
2028	957 000,00	957 000,00	0,00	0,00	0,00	0,00	0,00	0,00	0,00
2029	912 000,00	912 000,00	0,00	0,00	0,00	0,00	0,00	0,00	0,00
2030	1 030 000,00	1 030 000,00	0,00	0,00	0,00	0,00	0,00	0,00	0,00
2031	930 000,00	930 000,00	0,00	0,00	0,00	0,00	0,00	0,00	0,00
2032	930 000,00	930 000,00	0,00	0,00	0,00	0,00	0,00	0,00	0,00
2033	930 000,00	930 000,00	0,00	0,00	0,00	0,00	0,00	0,00	0,00
2034	680 000,00	680 000,00	0,00	0,00	0,00	0,00	0,00	0,00	0,00
2035	680 000,00	680 000,00	0,00	0,00	0,00	0,00	0,00	0,00	0,00
2036	1 148 000,00	1 148 000,00	0,00	0,00	0,00	0,00	0,00	0,00	0,00

2037	868 000,00	868 000,00	0,00	0,00	0,00	0,00	0,00	0,00	0,00
2038	868 000,00	868 000,00	0,00	0,00	0,00	0,00	0,00	0,00	0,00
2039	868 000,00	868 000,00	0,00	0,00	0,00	0,00	0,00	0,00	0,00
2040	868 025,87	868 025,87	0,00	0,00	0,00	0,00	0,00	0,00	0,00

⁵⁾ Inne przeznaczenie nadwyżki budżetowej wymaga określenia w objaśnieniach do wieloletniej prognozy finansowej.

⁶⁾ W pozycji należy ująć środki pieniężne znajdujące się na rachunku budżetu pochodzące z nadwyżek poprzednich budżetów, łącznie z niewykorzystanymi środkami, o których mowa w art. 217 ust. 2 pkt 8 ustawy.

Wyszczególnienie	z tego:				Rozchody budżetu ^x	z tego:			
	Splaty udzielonych pożyczek w latach ubiegłych ^x	w tym:	Inne przychody niezwiązane z zaciągnięciem długu ^{x 7)}	w tym:		Splaty rat kapitałowych kredytów i pożyczek oraz wykup papierów wartościowych ^x	w tym:		
		na pokrycie deficytu budżetu ^x		na pokrycie deficytu budżetu ^x			łączna kwota przypadających na dany rok kwot ustawowych wyłączeń z limitu splaty zobowiązań ^x	z tego:	
								kwota przypadających na dany rok kwot wyłączeń określonych w art. 243 ust. 3 ustawy ^x	kwota przypadających na dany rok kwot wyłączeń określonych w art. 243 ust. 3a ustawy ^x
Lp	4.4	4.4.1	4.5	4.5.1	5	5.1	5.1.1	5.1.1.1	5.1.1.2
Wykonanie 2018	0,00	0,00	0,00	0,00	621 008,00	621 008,00	0,00	0,00	0,00
Wykonanie 2019	0,00	0,00	0,00	0,00	600 287,00	600 287,00	0,00	0,00	0,00
Wykonanie 2020	0,00	0,00	0,00	0,00	592 370,00	592 370,00	0,00	0,00	0,00
Wykonanie 2021	0,00	0,00	0,00	0,00	548 358,03	548 358,03	0,00	0,00	0,00
Wykonanie 2022	0,00	0,00	0,00	0,00	320 500,00	320 500,00	0,00	0,00	0,00
Wykonanie 2023	0,00	0,00	0,00	0,00	507 500,00	507 500,00	0,00	0,00	0,00
Plan 3 kw. 2024	0,00	0,00	0,00	0,00	677 500,00	677 500,00	0,00	0,00	0,00
Wykonanie 2024	0,00	0,00	0,00	0,00	677 500,00	677 500,00	0,00	0,00	0,00
2025	0,00	0,00	0,00	0,00	645 000,00	645 000,00	0,00	0,00	0,00
2026	0,00	0,00	0,00	0,00	627 000,00	627 000,00	0,00	0,00	0,00
2027	0,00	0,00	0,00	0,00	957 000,00	957 000,00	0,00	0,00	0,00
2028	0,00	0,00	0,00	0,00	957 000,00	957 000,00	0,00	0,00	0,00
2029	0,00	0,00	0,00	0,00	912 000,00	912 000,00	0,00	0,00	0,00
2030	0,00	0,00	0,00	0,00	1 030 000,00	1 030 000,00	0,00	0,00	0,00
2031	0,00	0,00	0,00	0,00	930 000,00	930 000,00	0,00	0,00	0,00
2032	0,00	0,00	0,00	0,00	930 000,00	930 000,00	0,00	0,00	0,00
2033	0,00	0,00	0,00	0,00	930 000,00	930 000,00	0,00	0,00	0,00
2034	0,00	0,00	0,00	0,00	680 000,00	680 000,00	0,00	0,00	0,00
2035	0,00	0,00	0,00	0,00	680 000,00	680 000,00	0,00	0,00	0,00
2036	0,00	0,00	0,00	0,00	1 148 000,00	1 148 000,00	0,00	0,00	0,00

2037	0,00	0,00	0,00	0,00	868 000,00	868 000,00	0,00	0,00	0,00
2038	0,00	0,00	0,00	0,00	868 000,00	868 000,00	0,00	0,00	0,00
2039	0,00	0,00	0,00	0,00	868 000,00	868 000,00	0,00	0,00	0,00
2040	0,00	0,00	0,00	0,00	868 025,87	868 025,87	0,00	0,00	0,00

⁷⁾ W pozycji należy ująć w szczególności przychody pochodzące z prywatyzacji majątku jednostki samorządu terytorialnego.

Wyszczególnienie	Rozchody budżetu, z tego:						Kwota długu ^x	w tym: kwota długu, którego planowana spłata dokona się z wydatków ^x	Relacja zrównoważenia wydatków bieżących, o której mowa w art. 242 ustawy	
	łączna kwota przypadających na dany rok kwot ustawowych wyłączeń z limitu spłaty zobowiązań, z tego:					Inne rozchody niezwiązane ze spłatą długu ^x			Różnica między dochodami bieżącymi a wydatkami bieżącymi ^x	Różnica między dochodami bieżącymi, skorygowanymi o środki ⁸⁾ a wydatkami bieżącymi ^x
	kwota wyłączeń z tytułu wcześniejszej spłaty zobowiązań, określonych w art. 243 ust. 3b ustawy	z tego:			kwota przypadających na dany rok kwot pozostałych ustawowych wyłączeń z limitu spłaty zobowiązań ^x					
	5.1.1.3	5.1.1.3.1	5.1.1.3.2	5.1.1.3.3	5.1.1.4	5.2	6	6.1	7.1	7.2
Wykonanie 2018	x	x	x	x	0,00	0,00	2 212 364,95	0,00	1 832 792,84	3 349 557,37
Wykonanie 2019	x	x	x	x	0,00	0,00	2 951 356,95	0,00	2 991 835,77	4 449 945,09
Wykonanie 2020	x	x	x	x	0,00	0,00	3 611 858,03	0,00	3 077 942,38	4 415 392,59
Wykonanie 2021	x	x	x	x	0,00	0,00	3 063 500,30	0,00	3 808 439,44	10 061 498,60
Wykonanie 2022	x	x	x	x	0,00	0,00	4 190 862,73	47 862,73	4 341 256,54	11 367 067,73
Wykonanie 2023	x	x	x	x	0,00	0,00	5 135 500,00	0,00	2 169 705,90	5 284 024,78
Plan 3 kw. 2024	x	x	x	x	0,00	0,00	7 258 000,00	0,00	245 821,62	2 439 707,00
Wykonanie 2024	x	x	x	x	0,00	0,00	7 258 000,00	0,00	2 740 763,72	4 934 649,10
2025	0,00	0,00	0,00	0,00	0,00	0,00	13 253 025,87	0,00	2 249 359,82	4 120 288,44
2026	x	x	x	x	0,00	0,00	12 626 025,87	0,00	2 098 908,00	2 098 908,00
2027	x	x	x	x	0,00	0,00	11 669 025,87	0,00	2 135 209,00	2 135 209,00
2028	x	x	x	x	0,00	0,00	10 712 025,87	0,00	2 133 322,00	2 133 322,00
2029	x	x	x	x	0,00	0,00	9 800 025,87	0,00	2 364 730,00	2 364 730,00
2030	x	x	x	x	0,00	0,00	8 770 025,87	0,00	2 497 297,00	2 497 297,00
2031	x	x	x	x	0,00	0,00	7 840 025,87	0,00	2 624 946,00	2 624 946,00
2032	x	x	x	x	0,00	0,00	6 910 025,87	0,00	2 742 569,00	2 742 569,00
2033	x	x	x	x	0,00	0,00	5 980 025,87	0,00	2 868 410,00	2 868 410,00
2034	x	x	x	x	0,00	0,00	5 300 025,87	0,00	3 077 532,00	3 077 532,00
2035	x	x	x	x	0,00	0,00	4 620 025,87	0,00	3 227 999,00	3 227 999,00
2036	x	x	x	x	0,00	0,00	3 472 025,87	0,00	3 408 037,00	3 408 037,00

2037	x	x	x	x	0,00	0,00	2 604 025,87	0,00	3 602 324,00	3 602 324,00
2038	x	x	x	x	0,00	0,00	1 736 025,87	0,00	3 821 171,00	3 821 171,00
2039	x	x	x	x	0,00	0,00	868 025,87	0,00	4 065 071,00	4 065 071,00
2040	x	x	x	x	0,00	0,00	0,00	0,00	4 335 360,00	4 335 360,00

^{B)} Skorygowanie o środki dotyczy określonego w art. 242 ustawy powiększenia o odpowiednie dla roku prognozy przychody wskazane w art. 217 ust. 2 ustawy. Skutki finansowe wyłączeń ograniczenia, o którym mowa w art. 242 ustawy, zawarte w innych ustawach należy ująć w objaśnieniach dołączanych do wieloletniej prognozy finansowej zgodnie z art. 226 ust. 2a ustawy.

Wyszczególnienie	Wskaźnik spłaty zobowiązań					
	Relacja określona po lewej stronie nierówności we wzorze, o którym mowa w art. 243 ust. 1 ustawy (po uwzględnieniu zobowiązań związku współtworzonego przez jednostkę samorządu terytorialnego oraz po uwzględnieniu ustawowych wyłączeń przypadających na dany rok) ^X	Relacja określona po prawej stronie nierówności we wzorze, o którym mowa w art. 243 ust. 1 ustawy, ustalona dla danego roku (wskaźnik jednoroczny) ^X	Dopuszczalny limit spłaty zobowiązań określony po prawej stronie nierówności we wzorze, o którym mowa w art. 243 ustawy, po uwzględnieniu ustawowych wyłączeń, obliczony w oparciu o plan 3 kwartału roku poprzedzającego pierwszy rok prognozy (wskaźnik ustalony w oparciu o średnią arytmetyczną z poprzednich lat) ^X	Dopuszczalny limit spłaty zobowiązań określony po prawej stronie nierówności we wzorze, o którym mowa w art. 243 ustawy, po uwzględnieniu ustawowych wyłączeń, obliczony w oparciu o wykonanie roku poprzedzającego pierwszy rok prognozy (wskaźnik ustalony w oparciu o średnią arytmetyczną z poprzednich lat) ^X	Informacja o spełnieniu wskaźnika spłaty zobowiązań określonego w art. 243 ustawy, po uwzględnieniu zobowiązań związku współtworzonego przez jednostkę samorządu terytorialnego oraz po uwzględnieniu ustawowych wyłączeń, obliczonego w oparciu o plan 3 kwartałów roku poprzedzającego rok budżetowy ^X	Informacja o spełnieniu wskaźnika spłaty zobowiązań określonego w art. 243 ustawy, po uwzględnieniu zobowiązań związku współtworzonego przez jednostkę samorządu terytorialnego oraz po uwzględnieniu ustawowych wyłączeń, obliczonego w oparciu o wykonanie roku poprzedzającego rok budżetowy ^X
Lp	8.1	8.2	8.3	8.3.1	8.4	8.4.1
Wykonanie 2018	0,00%	13,46%	x	x	x	x
Wykonanie 2019	0,00%	19,68%	x	x	x	x
Wykonanie 2020	0,00%	19,23%	x	x	x	x
Wykonanie 2021	0,00%	21,16%	x	x	x	x
Wykonanie 2022	0,00%	21,25%	x	x	x	x
Wykonanie 2023	0,00%	10,69%	x	x	x	x
Plan 3 kw. 2024	0,00%	3,37%	x	x	x	x
Wykonanie 2024	0,00%	10,98%	x	x	x	x
2025	3,63%	9,08%	15,55%	16,64%	TAK	TAK
2026	4,45%	9,18%	14,92%	16,01%	TAK	TAK
2027	5,03%	8,70%	13,42%	14,51%	TAK	TAK
2028	4,61%	8,17%	11,92%	13,01%	TAK	TAK
2029	4,09%	8,38%	10,06%	11,15%	TAK	TAK
2030	4,10%	8,32%	8,22%	9,31%	TAK	TAK
2031	3,55%	8,31%	7,89%	8,97%	TAK	TAK
2032	3,40%	8,36%	8,59%	8,59%	TAK	TAK
2033	3,26%	8,44%	8,49%	8,49%	TAK	TAK
2034	2,29%	8,54%	8,38%	8,38%	TAK	TAK
2035	2,17%	8,65%	8,36%	8,36%	TAK	TAK
2036	3,20%	8,81%	8,43%	8,43%	TAK	TAK

2037	2,36%	8,98%	8,49%	8,49%	TAK	TAK
2038	2,23%	9,20%	8,58%	8,58%	TAK	TAK
2039	2,10%	9,47%	8,71%	8,71%	TAK	TAK
2040	1,99%	9,78%	8,87%	8,87%	TAK	TAK

Ustalona na lata 2022–2025 relacja z art. 243 (poz. 8.3, 8.3.1, 8.4 i 8.4.1) została obliczona według średniej 7-letniej

Wyszczególnienie	Finansowanie programów, projektów lub zadań realizowanych z udziałem środków, o których mowa w art. 5 ust. 1 pkt 2 i 3 ustawy								
	Dochody bieżące na programy, projekty lub zadania finansowane z udziałem środków, o których mowa w art. 5 ust. 1 pkt 2 i 3 ustawy ^x	w tym:		Dochody majątkowe na programy, projekty lub zadania finansowane z udziałem środków, o których mowa w art. 5 ust. 1 pkt 2 i 3 ustawy	w tym:		Wydatki bieżące na programy, projekty lub zadania finansowane z udziałem środków, o których mowa w art. 5 ust. 1 pkt 2 i 3 ustawy ^x	w tym:	
		Dotacje i środki o charakterze bieżącym na realizację programu, projektu lub zadania finansowanego z udziałem środków, o których mowa w art. 5 ust. 1 pkt 2 ustawy ^x	środki określone w art. 5 ust. 1 pkt 2 ustawy		Dochody majątkowe na programy, projekty lub zadania finansowane z udziałem środków, o których mowa w art. 5 ust. 1 pkt 2 ustawy	środki określone w art. 5 ust. 1 pkt 2 ustawy		Wydatki bieżące na programy, projekty lub zadania finansowane z udziałem środków, o których mowa w art. 5 ust. 1 pkt 2 ustawy ^x	finansowane środkami określonymi w art. 5 ust. 1 pkt 2 ustawy
Lp	9.1	9.1.1	9.1.1.1	9.2	9.2.1	9.2.1.1	9.3	9.3.1	9.3.1.1
Wykonanie 2018	37 258,03	37 258,03	37 258,03	15 959,56	15 959,56	15 959,56	0,00	0,00	0,00
Wykonanie 2019	1 191,12	1 191,12	536,00	234 999,02	234 999,02	234 999,02	5 718,85	5 718,85	536,00
Wykonanie 2020	160 463,74	160 463,74	160 122,88	1 305 914,20	1 305 914,20	1 305 914,20	168 367,67	168 367,67	165 122,88
Wykonanie 2021	473 000,00	473 000,00	473 000,00	3 723 056,67	3 723 056,67	3 407 540,30	419 218,90	419 218,90	395 299,90
Wykonanie 2022	651 742,29	651 742,29	651 742,29	898 935,14	898 935,14	898 935,14	681 312,09	681 312,09	677 474,65
Wykonanie 2023	0,00	0,00	0,00	950 075,00	950 075,00	950 075,00	57 271,67	57 271,67	51 238,21
Plan 3 kw. 2024	46 700,00	46 700,00	46 700,00	103 565,00	103 565,00	103 565,00	78 935,92	78 935,92	68 194,92
Wykonanie 2024	141 300,00	141 300,00	141 300,00	254 365,00	254 365,00	254 365,00	79 919,92	79 919,92	68 994,92
2025	9 794,00	9 794,00	9 249,89	2 335 178,58	2 335 178,58	2 232 873,05	52 844,00	52 844,00	44 249,89
2026	4 376,00	4 376,00	4 376,00	0,00	0,00	0,00	4 376,00	4 376,00	4 376,00
2027	0,00	0,00	0,00	0,00	0,00	0,00	0,00	0,00	0,00
2028	0,00	0,00	0,00	0,00	0,00	0,00	0,00	0,00	0,00
2029	0,00	0,00	0,00	0,00	0,00	0,00	0,00	0,00	0,00
2030	0,00	0,00	0,00	0,00	0,00	0,00	0,00	0,00	0,00
2031	0,00	0,00	0,00	0,00	0,00	0,00	0,00	0,00	0,00
2032	0,00	0,00	0,00	0,00	0,00	0,00	0,00	0,00	0,00
2033	0,00	0,00	0,00	0,00	0,00	0,00	0,00	0,00	0,00
2034	0,00	0,00	0,00	0,00	0,00	0,00	0,00	0,00	0,00
2035	0,00	0,00	0,00	0,00	0,00	0,00	0,00	0,00	0,00
2036	0,00	0,00	0,00	0,00	0,00	0,00	0,00	0,00	0,00

2037	0,00	0,00	0,00	0,00	0,00	0,00	0,00	0,00	0,00
2038	0,00	0,00	0,00	0,00	0,00	0,00	0,00	0,00	0,00
2039	0,00	0,00	0,00	0,00	0,00	0,00	0,00	0,00	0,00
2040	0,00	0,00	0,00	0,00	0,00	0,00	0,00	0,00	0,00

Wyszczególnienie	Informacje uzupełniające o wybranych kategoriach finansowych									
	Wydatki majątkowe na programy, projekty lub zadania finansowane z udziałem środków, o których mowa w art. 5 ust. 1 pkt 2 i 3 ustawy	w tym:		Wydatki objęte limitem, o którym mowa w art. 226 ust. 3 pkt 4 ustawy	z tego:		Wydatki bieżące na pokrycie ujemnego wyniku finansowego samodzielnego publicznego zakładu opieki zdrowotnej	Wydatki na spłatę zobowiązań przejmowanych w związku z likwidacją lub przekształceniem samodzielnego publicznego zakładu opieki zdrowotnej	Kwota zobowiązań związku współtworzonego przez jednostkę samorządu terytorialnego przypadających do spłaty w danym roku budżetowym, podlegająca doliczeniu zgodnie z art. 244 ustawy ^x	Kwota zobowiązań wynikających z przejęcia przez jednostkę samorządu terytorialnego zobowiązań po likwidowanych i przekształcanych samorządowych osobach prawnych
		Wydatki majątkowe na programy, projekty lub zadania finansowane z udziałem środków, o których mowa w art. 5 ust. 1 pkt 2 ustawy	w tym:		bieżące	majątkowe				
			finansowane środkami określonymi w art. 5 ust. 1 pkt 2 ustawy							
Lp	9.4	9.4.1	9.4.1.1	10.1	10.1.1	10.1.2	10.2	10.3	10.4	10.5
Wykonanie 2018	18 775,95	15 959,56	15 959,56	1 020 124,52	1 348,57	1 018 775,95	0,00	0,00	0,00	0,00
Wykonanie 2019	1 127 718,50	1 127 718,50	678 126,97	3 468 282,12	5 740,90	3 462 541,22	0,00	0,00	0,00	0,00
Wykonanie 2020	3 065 309,90	3 065 309,90	1 175 384,20	4 963 723,94	5 735,15	4 957 988,79	0,00	0,00	0,00	0,00
Wykonanie 2021	4 189 640,32	4 189 640,32	3 064 453,74	9 979 097,74	329 856,16	9 649 241,58	0,00	0,00	0,00	0,00
Wykonanie 2022	2 030 098,41	2 030 098,41	544 670,43	13 266 145,74	197 456,23	13 068 689,51	0,00	0,00	0,00	0,00
Wykonanie 2023	1 472 640,74	1 472 640,74	680 949,00	9 693 290,08	90 100,48	9 603 189,60	0,00	0,00	0,00	0,00
Plan 3 kw. 2024	0,00	0,00	0,00	5 240 854,10	204 499,84	5 036 354,26	0,00	0,00	0,00	0,00
Wykonanie 2024	0,00	0,00	0,00	5 240 854,10	204 499,84	5 036 354,26	0,00	0,00	0,00	0,00
2025	4 113 115,14	4 113 115,14	2 442 473,05	6 759 309,30	173 101,16	6 586 208,14	0,00	0,00	0,00	0,00
2026	1 371 902,58	1 371 902,58	971 902,58	2 468 525,74	106 623,16	2 361 902,58	0,00	0,00	0,00	0,00
2027	0,00	0,00	0,00	70 187,16	70 187,16	0,00	0,00	0,00	0,00	0,00
2028	0,00	0,00	0,00	70 187,16	70 187,16	0,00	0,00	0,00	0,00	0,00
2029	0,00	0,00	0,00	70 187,16	70 187,16	0,00	0,00	0,00	0,00	0,00
2030	0,00	0,00	0,00	0,00	0,00	0,00	0,00	0,00	0,00	0,00
2031	0,00	0,00	0,00	0,00	0,00	0,00	0,00	0,00	0,00	0,00
2032	0,00	0,00	0,00	0,00	0,00	0,00	0,00	0,00	0,00	0,00
2033	0,00	0,00	0,00	0,00	0,00	0,00	0,00	0,00	0,00	0,00
2034	0,00	0,00	0,00	0,00	0,00	0,00	0,00	0,00	0,00	0,00
2035	0,00	0,00	0,00	0,00	0,00	0,00	0,00	0,00	0,00	0,00
2036	0,00	0,00	0,00	0,00	0,00	0,00	0,00	0,00	0,00	0,00

2037	0,00	0,00	0,00	0,00	0,00	0,00	0,00	0,00	0,00	0,00
2038	0,00	0,00	0,00	0,00	0,00	0,00	0,00	0,00	0,00	0,00
2039	0,00	0,00	0,00	0,00	0,00	0,00	0,00	0,00	0,00	0,00
2040	0,00	0,00	0,00	0,00	0,00	0,00	0,00	0,00	0,00	0,00

Wyszczególnienie	Informacje uzupełniające o wybranych kategoriach finansowych											
	Splaty, o których mowa w poz. 5.1, wynikające wyłącznie z tytułu zobowiązań już zaciągniętych ^X	Wydatki zmniejszające dług ^X	w tym:					Wyplaty z tytułu wymagalnych poręczeń i gwarancji ^X	Kwota wzrostu(+)/spadku(-) kwoty długu wynikająca z operacji niekasowych (m.in. umorzenia, różnice kursowe)	Wcześniejsza splata zobowiązań, wyłączona z limitu splaty zobowiązań, dokonywana w formie wydatków budżetowych	Wykup papierów wartościowych, splaty rat kredytów i pożyczek wraz z należnymi odsetkami i dyskontem, odpowiednio emitowanych lub zaciągniętych do równowartości kwoty ubytku w wykonanych dochodach jednostki samorządu terytorialnego będącego skutkiem wystąpienia COVID-19 ^X	Wydatki bieżące podlegające ustawowemu wyłączeniu z limitu splaty zobowiązań ⁹⁾
			splata zobowiązań wymagalnych z lat poprzednich, innych niż w poz. 10.7.3 ^X	splata zobowiązań zaliczanych do tytułu dłużnego – kredyt i pożyczka ^X	w tym:		zobowiązań zaciągniętych po dniu 1 stycznia 2019 r. ^X					
					w tym:							
Lp	10.6	10.7	10.7.1	10.7.2	10.7.2.1	10.7.2.1.1	10.7.3	10.8	10.9	10.10	10.11	
Wykonanie 2018	621 008,00	0,00	0,00	0,00	0,00	0,00	0,00	0,00	x	0,00	0,00	
Wykonanie 2019	600 287,00	0,00	0,00	0,00	0,00	0,00	0,00	-20 721,00	x	0,00	0,00	
Wykonanie 2020	592 370,00	0,00	0,00	0,00	0,00	0,00	0,00	-26 128,92	x	0,00	0,00	
Wykonanie 2021	548 358,03	0,00	0,00	0,00	0,00	0,00	0,00	0,30	x	0,00	0,00	
Wykonanie 2022	320 500,00	0,00	0,00	0,00	0,00	0,00	0,00	-0,30	x	0,00	0,00	
Wykonanie 2023	507 500,00	47 862,73	47 862,73	0,00	0,00	0,00	0,00	0,00	x	0,00	0,00	
Plan 3 kw. 2024	677 500,00	0,00	0,00	0,00	0,00	0,00	0,00	0,00	x	0,00	0,00	
Wykonanie 2024	677 500,00	0,00	0,00	0,00	0,00	0,00	0,00	0,00	x	0,00	0,00	
2025	645 000,00	0,00	0,00	0,00	0,00	0,00	0,00	0,00	0,00	0,00	0,00	
2026	627 000,00	0,00	0,00	0,00	0,00	0,00	0,00	0,00	x	0,00	0,00	
2027	957 000,00	0,00	0,00	0,00	0,00	0,00	0,00	0,00	x	0,00	0,00	
2028	957 000,00	0,00	0,00	0,00	0,00	0,00	0,00	0,00	x	0,00	0,00	
2029	912 000,00	0,00	0,00	0,00	0,00	0,00	0,00	0,00	x	0,00	0,00	
2030	730 000,00	0,00	0,00	0,00	0,00	0,00	0,00	0,00	x	0,00	0,00	
2031	530 000,00	0,00	0,00	0,00	0,00	0,00	0,00	0,00	x	0,00	0,00	
2032	530 000,00	0,00	0,00	0,00	0,00	0,00	0,00	0,00	x	0,00	0,00	
2033	530 000,00	0,00	0,00	0,00	0,00	0,00	0,00	0,00	x	0,00	0,00	
2034	280 000,00	0,00	0,00	0,00	0,00	0,00	0,00	0,00	x	0,00	0,00	
2035	280 000,00	0,00	0,00	0,00	0,00	0,00	0,00	0,00	x	0,00	0,00	
2036	280 000,00	0,00	0,00	0,00	0,00	0,00	0,00	0,00	x	0,00	0,00	

2037	0,00	0,00	0,00	0,00	0,00	0,00	0,00	0,00	x	0,00	0,00
2038	0,00	0,00	0,00	0,00	0,00	0,00	0,00	0,00	x	0,00	0,00
2039	0,00	0,00	0,00	0,00	0,00	0,00	0,00	0,00	x	0,00	0,00
2040	0,00	0,00	0,00	0,00	0,00	0,00	0,00	0,00	x	0,00	0,00

⁹⁾ W pozycji należy ująć kwoty wydatków bieżących, o które zostają pomniejszone wydatki bieżące budżetu przy wyliczaniu limitu spłaty zobowiązań określonego po prawej stronie nierówności we wzorze, o którym mowa w art. 243 ustawy, na podstawie odrębnych ustaw, bez wydatków bieżących na obsługę długu. W szczególności należy ująć wydatki poniesione w celu realizacji zadań związanych z przeciwdziałaniem COVID-19.

* Informacje zawarte w tej części wieloletniej prognozy finansowej, w tym o spełnieniu relacji określonej w art. 243 ustawy zostaną automatycznie wygenerowane przez aplikację wskazaną przez Ministra Finansów, o której mowa w § 4 ust. 1, na podstawie danych historycznych oraz prognozowanych przez jednostkę samorządu terytorialnego. Automatyczne wyliczenia danych na podstawie wartości historycznych i prognozowanych przez jednostkę samorządu terytorialnego dotyczą w szczególności także pozycji 8.3 – 8.3.1 i pozycji z sekcji 12.

^x - pozycje oznaczone symbolem „x” sporządza się na okres prognozy kwoty długu, zgodnie z art. 227 ust. 2 ustawy. Okres ten nie podlega wydłużeniu w sytuacji planowania wydatków z tytułu niewymagalnych poręczeń i gwarancji. W przypadku planowania wydatków z tytułu niewymagalnych poręczeń i gwarancji w okresie dłuższym niż okres, na który zaciągnięto oraz planuje się zaciągnąć zobowiązania dłużne, informację o wydatkach z tytułu niewymagalnych poręczeń i gwarancji, wykraczających poza wspomniany okres, należy zamieścić w objaśnieniach do wieloletniej prognozy finansowej.

Wykaz przedsięwzięć do WPF

Załącznik nr 2

Załącznik Nr 2 do uchwały Nr XVIII/108/2025

RADY GMINY DRZYCIM

kwoty w zł

z dnia 30 czerwca 2025 r.

L.p.	Nazwa i cel	Jednostka odpowiedzialna lub koordynująca	Okres realizacji		Łączne nakłady finansowe	Limit 2025	Limit 2026	Limit 2027	Limit 2028	Limit 2029
			Od	Do						
1	Wydatki na przedsięwzięcia-ogółem (1.1+1.2+1.3)				9 820 702,20	6 759 309,30	2 468 525,74	70 187,16	70 187,16	70 187,16
1.a	- wydatki bieżące				687 917,18	173 101,16	106 623,16	70 187,16	70 187,16	70 187,16
1.b	- wydatki majątkowe				9 132 785,02	6 586 208,14	2 361 902,58	0,00	0,00	0,00
1.1	Wydatki na programy, projekty lub zadania związane z programami realizowanymi z udziałem środków, o których mowa w art.5 ust.1 pkt 2 i 3 ustawy z dnia 27 sierpnia 2009r. o finansach publicznych (Dz.U.Nr 157, poz.1240,z późn.zm.), z tego:				2 680 560,72	1 454 002,14	1 166 278,58	0,00	0,00	0,00
1.1.1	- wydatki bieżące				14 170,00	9 794,00	4 376,00	0,00	0,00	0,00
1.1.1.1	Klucz do uczenia 3.0	ZESPÓŁ PLACÓWEK OŚWIATOWYCH IM. JANUSZA KORCZAKA W DRZYCIMIU	2024	2026	14 170,00	9 794,00	4 376,00	0,00	0,00	0,00
1.1.2	- wydatki majątkowe				2 666 390,72	1 444 208,14	1 161 902,58	0,00	0,00	0,00
1.1.2.1	Rozbudowa szkoły w Gródku o oddział przedszkolny wraz z zagospodarowaniem terenu	Urząd Gminy Drzycim	2021	2026	2 666 390,72	1 444 208,14	1 161 902,58	0,00	0,00	0,00
1.2	Wydatki na programy, projekty lub zadania związane z umowami partnerstwa publiczno-prywatnego, z tego:				0,00	0,00	0,00	0,00	0,00	0,00
1.2.1	- wydatki bieżące				0,00	0,00	0,00	0,00	0,00	0,00
1.2.2	- wydatki majątkowe				0,00	0,00	0,00	0,00	0,00	0,00
1.3	Wydatki na programy, projekty lub zadania pozostałe (inne niż wymienione w pkt 1.1 i 1.2),z tego				7 140 141,48	5 305 307,16	1 302 247,16	70 187,16	70 187,16	70 187,16
1.3.1	- wydatki bieżące				673 747,18	163 307,16	102 247,16	70 187,16	70 187,16	70 187,16
1.3.1.1	Projekt "Infostrada Kujaw i Pomorza 2.0" trwałość projektu	Urząd Gminy Drzycim	2024	2029	60 000,00	12 000,00	12 000,00	12 000,00	12 000,00	12 000,00
1.3.1.2	Obsługa programu "Czyste powietrze" w gminie Drzycim	Urząd Gminy Drzycim	2021	2026	187 511,38	39 000,00	5 000,00	0,00	0,00	0,00
1.3.1.3	Dzierżawa części infrastruktury oświetleniowej w związku z inwestycją "Modernizacja oświetlenia drogowego na terenie gminy Drzycim"	Urząd Gminy Drzycim	2024	2029	290 935,80	58 187,16	58 187,16	58 187,16	58 187,16	58 187,16
1.3.1.4	Sporządzenie planu ogólnego Gminy Drzycim	Urząd Gminy Drzycim	2024	2026	135 300,00	54 120,00	27 060,00	0,00	0,00	0,00
1.3.2	- wydatki majątkowe				6 466 394,30	5 142 000,00	1 200 000,00	0,00	0,00	0,00
1.3.2.1	Program priorytetowy "CIEPŁE MIESZKANIE"	Urząd Gminy Drzycim	2024	2026	162 000,00	162 000,00	0,00	0,00	0,00	0,00
1.3.2.2	Budowa drogi gminnej nr 030508C i nr 030507C	Urząd Gminy Drzycim	2021	2026	6 304 394,30	4 980 000,00	1 200 000,00	0,00	0,00	0,00

L.p.	Limit zobowiązań
1	9 438 396,52
1.a	490 285,80
1.b	8 948 110,72
1.1	2 620 280,72
1.1.1	14 170,00
1.1.1.1	14 170,00
1.1.2	2 606 110,72
1.1.2.1	2 606 110,72
1.2	0,00
1.2.1	0,00
1.2.2	0,00
1.3	6 818 115,80
1.3.1	476 115,80
1.3.1.1	60 000,00
1.3.1.2	44 000,00
1.3.1.3	290 935,80
1.3.1.4	81 180,00
1.3.2	6 342 000,00
1.3.2.1	162 000,00
1.3.2.2	6 180 000,00

Objaśnienia przyjętych wartości do Wieloletniej Prognozy Finansowej Gminy Drzycim na lata 2025-2040

Zgodnie ze zmianami w budżecie na dzień 30 czerwca 2025 r., dokonano następujących zmian w Wieloletniej Prognozie Finansowej Gminy Drzycim:

1. Dochody ogółem zmniejszono o 1 133 294,98 zł, z czego dochody bieżące zwiększono o 66 705,02 zł, a dochody majątkowe zmniejszono o 1 200 000,00 zł.
2. Wydatki ogółem zmniejszono o 1 133 294,98 zł, z czego wydatki bieżące zwiększono o 66 705,02 zł, a wydatki majątkowe zmniejszono o 1 200 000,00 zł.
3. Wynik budżetu nie uległ zmianie.

Szczegółowe informacje na temat zmian w zakresie dochodów, wydatków i wyniku budżetu w roku budżetowym przedstawiono w tabeli poniżej.

Zmiany w dochodach i wydatkach w 2025 roku

Wyszczególnienie	Przed zmianą [zł]	Zmiana [zł]	Po zmianie [zł]
Dochody ogółem	51 022 089,41	-1 133 294,98	49 888 794,43
Dochody bieżące	34 857 914,02	+66 705,02	34 924 619,04
Dotacje bieżące	4 622 246,52	+66 705,02	4 688 951,54
Dochody majątkowe	16 164 175,39	-1 200 000,00	14 964 175,39
Wydatki ogółem	58 888 043,90	-1 133 294,98	57 754 748,92
Wydatki bieżące	32 608 554,20	+66 705,02	32 675 259,22
Wynagrodzenia i pochodne	17 272 287,91	+8 095,02	17 280 382,93
Pozostałe wydatki bieżące	14 884 266,29	+58 610,00	14 942 876,29
Wydatki majątkowe	26 279 489,70	-1 200 000,00	25 079 489,70

Źródło: opracowanie własne.

Od 2026 r. nie dokonywano zmian w zakresie planowanych dochodów i wydatków budżetowych.

W Wieloletniej Prognozie Finansowej Gminy Drzycim:

1. Przychody ogółem w roku budżetowym nie uległy zmianie.
2. Rozchody ogółem w roku budżetowym nie uległy zmianie.

Od 2026 nie dokonywano zmian w zakresie planowanych przychodów.

Od 2026 nie dokonywano zmian w zakresie planowanych rozchodów.

W zakresie zawartych umów, rozchody Gminy Drzycim zaplanowano zgodnie z harmonogramami. W tabeli poniżej splotę ww. zobowiązań przedstawiono w kolumnie „Zobowiązanie historyczne”.

Splotę zobowiązania planowanego do zaciągnięcia ujęto w latach 2030-2040. W tabeli poniżej splotę ww. zobowiązań przedstawiono w kolumnie „Zobowiązanie planowane”.

Splota zaciągniętych i planowanych zobowiązań Gminy Drzycim

Rok	Zobowiązanie historyczne [zł]	Zobowiązanie planowane [zł]	Zobowiązania razem [zł]
2025	645 000,00	0,00	645 000,00
2026	627 000,00	0,00	627 000,00
2027	957 000,00	0,00	957 000,00
2028	957 000,00	0,00	957 000,00
2029	912 000,00	0,00	912 000,00
2030	730 000,00	300 000,00	1 030 000,00
2031	530 000,00	400 000,00	930 000,00
2032	530 000,00	400 000,00	930 000,00
2033	530 000,00	400 000,00	930 000,00
2034	280 000,00	400 000,00	680 000,00

Rok	Zobowiązanie historyczne [zł]	Zobowiązanie planowane [zł]	Zobowiązania razem [zł]
2035	280 000,00	400 000,00	680 000,00
2036	280 000,00	868 000,00	1 148 000,00
2037	0,00	868 000,00	868 000,00
2038	0,00	868 000,00	868 000,00
2039	0,00	868 000,00	868 000,00
2040	0,00	868 025,87	868 025,87

Źródło: Opracowanie własne.

Zmiana Wieloletniej Prognozy Finansowej Gminy Drzycim obejmuje również zmiany w załączniku nr 2, które szczegółowo opisano poniżej.

Do załącznika przedsięwzięć dodano następujące przedsięwzięcia:

1. Budowa drogi gminnej nr 030508C i nr 030507C – zadanie majątkowe, które ma być realizowane w latach 2021-2026. Łączne nakłady planowane na realizację zadania wynoszą 6 304 394,30 zł, w tym w 2025 r. – 4 980 000,00 zł, 2026 r. 1.200.000,00 zł. Limit zobowiązań dla zadania wynosi 6 180 000,00 zł. Jednostką realizującą jest Urząd Gminy Drzycim.

Dokonano zmian w zakresie następujących przedsięwzięć:

1. W zakresie programów, projektów lub zadań związanych z programami realizowanymi z udziałem środków z UE:
 - 1) Rozbudowa szkoły w Gródku o oddział przedszkolny wraz z zagospodarowaniem terenu – zmiana w przedsięwzięciu obejmuje m.in.:
 - a. zwiększenie łącznych nakładów ogółem oraz limitu zobowiązań na realizację zadania o kwotę 160 000,00 zł;
 - b. zwiększenie limitu wydatków na realizację zadania w roku budżetowym o kwotę 370 000,00 zł;
 - c. zmniejszenie limitu wydatków na realizację zadania w roku 2026 o kwotę 210 000,00 zł.

Zmiany wprowadzone w wykazie wieloletnich przedsięwzięć nie spowodowały zmiany horyzontu czasowego załącznika nr 2 WPF.

Zmiany wprowadzone w wykazie wieloletnich przedsięwzięć wpłynęły na zmianę pozycji 10.1.2 WPF, co przedstawiono w tabeli poniżej.

Zmiany w wydatkach majątkowych objętych limitem z art. 226 ust. 3 pkt 4

Rok	Przed zmianą [zł]	Zmiana [zł]	Po zmianie [zł]
2025	1 236 208,14	+5 350 000,00	6 586 208,14
2026	1 371 902,58	+990 000,00	2 361 902,58

Źródło: opracowanie własne.

Wartości wykazane w pozostałych pozycjach WPF, stanowią informacje uzupełniające względem pozycji opisanych powyżej. Zostały przedstawione w WPF zgodnie z obowiązującym stanem faktycznym, na podstawie zawartych umów i porozumień.

Pełen zakres zmian obrazują załączniki nr 1 i 2 do niniejszej uchwały.

Uzasadnienie

1. W załączniku Nr 1 do niniejszej uchwały wprowadzono następujące zmiany:
 - a) w roku 2025 uaktualniono plan dochodów i wydatków zgodnie z aktualnymi wartościami na 2025 rok,
 - b) uaktualniono informacje uzupełniające w całym okresie prognozy.
2. W załączniku Nr 2 do niniejszej uchwały wprowadzono następujące zmiany:
 - a) Dodano następujące przedsięwzięcie:
 - Budowa drogi gminnej nr 030508C i nr 030507C.
 - b) Dokonano zmian w zakresie następujących przedsięwzięć:
 - Rozbudowa szkoły w Gródku o oddział przedszkolny wraz z zagospodarowaniem terenu.
 - c) zaktualizowano wartość łącznych nakładów finansowych i limitów zobowiązań w okresie prognozy.
3. Szczegółowy opis zmian oraz ich skutki zostały przedstawione w „Objaśnieniach do Wieloletniej Prognozy Finansowej Gminy Drzycim na lata 2025 – 2040”.

Z-CA PRZEWODNICZĄCEJ RADY GMINY

Zygmunt Wycinek