

UCHWAŁA Nr VIII/46/2015
RADY GMINY DRZYCIM
z dnia 25 sierpnia 2015 r.

w sprawie zaopiniowania projektu uchwały Sejmiku Województwa Kujawsko-Pomorskiego w sprawie Świeckiego Obszaru Chronionego Krajobrazu.

Na podstawie art. 18 ust. 2 pkt 15 ustawy z dnia 8 marca 1990 r. o samorządzie gminnym (Dz. U. z 2013 r. poz. 594 j.t ze zm.)¹ w związku z art. 23 ust. 2 ustawy z dnia 16 kwietnia 2004 r. o ochronie przyrody (Dz.U. z 2013 r. poz. 627 j.t. ze zm.)², uchwała się, co następuje:

§1. Opiniuje się negatywnie projekt uchwały Sejmiku Województwa Kujawsko-Pomorskiego z dnia 22 czerwca 2015 r. w sprawie Świeckiego Obszaru Chronionego Krajobrazu.

§2. W związku z wyrażoną opinią w §1 składa się następujące uwagi i wnioski do projektu uchwały, wnosząc o:

1. w § 5 pkt 2 zmianę treści w następujący sposób: „realizacji przedsięwzięć mogących znacząco oddziaływać na środowisko w rozumieniu ustawy z dnia 3 października 2008 r. o udostępnianiu informacji o środowisku i jego ochronie, udziale społeczeństwa w ochronie środowiska oraz o ocenach oddziaływania na środowisko, z wyjątkiem przedsięwzięć, dla których procedura dotycząca oddziaływania na środowisko wykazała brak znaczącego negatywnego wpływu na ochronę przyrody i środowiska na obszarze tego chronionego krajobrazu”.
2. dopisanie w §5 pkt 3: „zakaz nie dotyczy:
 - 1) wykonywania zabiegów konserwacyjnych, pielęgnacyjnych, ochronnych i hodowlanych, poprawiających stan istniejących zadrzewień (m.in. przerzedzenia zadrzewienia, usunięcia drzew i krzewów suchych lub chorych, nie rokujących ich dalszego istnienia;
 - 2) usunięcia krzewów, których wiek nie przekracza 10 lat;
 - 3) usunięcia drzew, który obwód pnia na wys. 5 cm nie przekracza:
 - a) 35 cm – w przypadku topoli, wierzb, kasztanowca zwyczajnego, klonu jesionolistnego, klonu srebrzystego, robinii akacjowej oraz platanu klonolistnego,
 - b) 25 cm – w przypadku pozostałych gatunków drzew;
 - 4) usunięcia drzew lub krzewów stanowiących złomy lub wywroty;
 - 5) usunięcia drzew, których obwód pnia mierzony na wys. 130 cm nie przekracza:
 - a) 75 cm – w przypadku topoli, wierzb, kasztanowca zwyczajnego, klonu jesionolistnego, klonu srebrzystego, robinii akacjowej oraz platanu klonolistnego,
 - b) 50 cm – w przypadku pozostałych gatunków drzew, w celu przywrócenia gatunków nieużytkowanych do użytkowania rolniczego lub do innego zgodnego z przeznaczeniem terenu, określonym w miejscowym planie zagospodarowania przestrzennego lub decyzji o warunkach zabudowy i zagospodarowania terenu;

¹(Dz. U. z 2013 r. poz. 1318, z 2015 r. poz. 1045)

²(Dz. U. z 2013 r. poz. 628, 842 z 2014 r. poz. 805, 850, 1101, 1863, z 2015 r. poz. 222, 774)

- 6) usunięcia krzewów, których wiek nie przekracza 25 lat, w celu przywrócenia gruntów nieużytkowanych do użytkowania rolniczego lub innego zgodnego z przeznaczeniem terenu, określonym w miejscowym planie zagospodarowania przestrzennego lub decyzji o warunkach zabudowy i zagospodarowania terenu”.

§3. Uchwała wchodzi w życie z dniem podjęcia.

Przewodniczący Rady Gminy


Jerzy Krüger

Uzasadnienie

Na podstawie art. 23 ust. 2 ustawy z dnia 16 kwietnia 2004 r. o ochronie przyrody, Sejmik Województwa Kujawsko-Pomorskiego zwrócił się do Rady Gminy Drzycim o wydanie opinii do projektu uchwały w sprawie Świeckiego Obszaru Chronionego Krajobrazu.


Z przedstawionym projektem uchwały została zapoznana Rada Gminy Drzycim oraz pracownicy urzędu gminy, merytorycznie zajmujących się tematyką ochrony środowiska, gospodarki przestrzennej i leśnictwa. Wypracowane uwagi i wnioski zostały przedstawione w niniejszej uchwale. Należy podkreślić, iż w odniesieniu do § 5 pkt 2 projektu uchwały Sejmiku Województwa Kujawsko-Pomorskiego, proponowane rozszerzenie wskazanego punktu wyrażone §2 ust. 1 niniejszej uchwały, ma na celu umożliwienie realizacji ewentualnej, określonej inwestycji np. celu publicznego lub przedsięwzięcia o istotnym znaczeniu dla funkcjonowania gminy.

W związku z faktem, iż na około 13 % powierzchni gminy Drzycim wyznaczono Świecki Obszar Chronionego Krajobrazu, w celu umożliwienia gospodarczego wykorzystania gruntów rolnych i innych nieruchomości znajdujących się na tym terenie, proponuje się wprowadzić wyjątki, które określone zostały w §2 ust. 2 niniejszej uchwały.

Negatywna opinia Rady Gminy Drzycim stanowi informację dla Zarządu Województwa Kujawsko-Pomorskiego o potrzebie zmian w przedłożonym projekcie uchwały, które mogą mieć wpływ na zasady gospodarowania na wskazanym obszarze oraz stosowania odpowiednich procedur administracyjnych.

W związku z powyższym zasadne jest podjęcie stosownej uchwały.

Przewodniczący Rady Gminy


Jerzy Krüger

UCHWAŁA NR IX/194/15
SEJMIKU WOJEWÓDZTWA KUJAWSKO-POMORSKIEGO
z dnia 22 czerwca 2015 r.

w sprawie przyjęcia projektu uchwały w sprawie Świeckiego Obszaru Chronionego
Krajobrazu

Na podstawie art. 23 ust. 2 i ust. 3 ustawy z dnia 16 kwietnia 2004 r. o ochronie przyrody (Dz. U. z 2013 r., poz. 627 z późn. zm.¹) uchwała się, co następuje:

§ 1. Przyjmuje się projekt uchwały w sprawie Świeckiego Obszaru Chronionego Krajobrazu, stanowiący załącznik do niniejszej uchwały.

§ 2. Przedmiotowy projekt przekazuje się do:

- 1) Rady Gminy Drzycim;
 - 2) Rady Gminy Jeżewo;
 - 3) Rady Miejskiej w Świeciu;
- w celu zasięgnięcia opinii.

§ 3. Przedmiotowy projekt przekazuje się do Regionalnego Dyrektora Ochrony Środowiska w Bydgoszczy w celu uzgodnienia.

§ 4. Wykonanie uchwały powierza się Zarządowi Województwa Kujawsko-Pomorskiego.

§ 5. Uchwała wchodzi w życie z dniem podjęcia.

URZĄD MARSZAŁKA KONWENTU
WOJEWÓDZTWA KUJAWSKO-POMORSKIEGO
W TORUNIU

2015-06-25

Stwierdzam zgodność z oryginałem

Przewodniczący Sejmiku

Ryszard Bober 1

¹ Zmiany tekstu jednolitego wymienionej ustawy zostały ogłoszone w Dz. U. z 2013 r., poz. 628 i 842, z 2014 r., poz. 805, 850, 926, 1002, 1101 oraz 1863, z 2015 r., poz. 222.

Główny Specjalista

2015-06-25

Zasada proporcjonalności nakazuje organom władzy publicznej użycie jedynie takich środków, które są niezbędne dla osiągnięcia konkretnego celu. Cel ten natomiast ma służyć społeczeństwu oraz powinien być osiągnięty zgodnie z zasadą zrównoważonego rozwoju. Zrównoważony rozwój, zgodnie z art. 3 pkt 50 ustawy z dnia 27 kwietnia 2001 r., Prawo ochrony środowiska (Dz. U. z 2013 r. poz. 1232, z późn. zm.), *to taki rozwój społeczno-gospodarczy, w którym następuje proces integrowania działań politycznych, gospodarczych i społecznych, z zachowaniem równowagi przyrodniczej oraz trwałości podstawowych procesów przyrodniczych, w celu zagwarantowania możliwości zaspokajania podstawowych potrzeb poszczególnych społeczności lub obywateli zarówno współczesnego pokolenia, jak i przyszłych pokoleń*. Powyższa zasada stosowana w odniesieniu do stanowienia zakazów, jakie mają obowiązywać w obszarach chronionego krajobrazu wymaga, aby ograniczenia miały swoje merytoryczne umocowanie i wynikały z rzeczywistej potrzeby ochrony danego obszaru lub jego części.

Kierując się ww. konstytucyjną zasadą proporcjonalności oraz zasadą zrównoważonego rozwoju, w niniejszej uchwale nie zastosowano zapisu dotyczącego obowiązywania bezwzględnego zakazu jakim jest: *zakaz wydobywania do celów gospodarczych skał, w tym torfu, oraz skamieniałości, w tym kopalnych szczątków roślin i zwierząt, a także minerałów i bursztynu*. Uznano, iż kwestie związane z właściwą ochroną przyrody i wyróżniających się krajobrazów, w procesie wydawania koncesji na eksploatację złóż kopalin skutecznie reguluje inny ustawowy zakaz zawarty w tejże uchwale, tj. *zakaz realizacji przedsięwzięć mogących znacząco oddziaływać na środowisko w rozumieniu ustawy z dnia 3 października 2008 r. o udostępnianiu informacji o środowisku i jego ochronie, udziale społeczeństwa w ochronie środowiska oraz o ocenach oddziaływania na środowisko*, którego interpretacja musi odbywać się zgodnie z ustawą z dnia 3 października 2008 r. o udostępnianiu informacji o środowisku i jego ochronie, udziale społeczeństwa w ochronie środowiska oraz o ocenach oddziaływania na środowisko (Dz. U. z 2013 r. poz. 1235 z późn. zm.) oraz z rozporządzeniem Rady Ministrów z dnia 9 listopada 2010 r., w sprawie przedsięwzięć mogących znacząco oddziaływać na środowisko (Dz. U. Nr 213, poz. 1397). Zwraca się jednak uwagę, iż ustawodawca wprowadzając ten zakaz do katalogu zakazów w art. 24 ust.1 ustawy z dnia 16 kwietnia 2004 r. o ochronie przyrody (Dz. U. z 2013 roku, poz. 627 z późn. zm.), jednocześnie dodał bardzo istotny i odnoszący się bezpośrednio do sposobu jego stosowania ust. 3 w brzmieniu: *Zakaz, o którym mowa w ust. 1 pkt 2, nie dotyczy realizacji przedsięwzięć mogących znacząco oddziaływać na środowisko, dla których przeprowadzona ocena oddziaływania na środowisko wykazała brak znacząco negatywnego*

wpływu na ochronę przyrody obszaru chronionego krajobrazu. Uznaje się, iż wprowadzone zmiany pozwolą właściwie dopasować system obowiązujących zakazów w stosunku do lokalnych potrzeb ochrony przyrody i krajobrazu, a także do uwarunkowań oraz działalności człowieka na terenie Świeckiego Obszaru Chronionego Krajobrazu.

Zgodnie z treścią rozporządzenia Ministra Środowiska z dnia 11 września 2012 r. w sprawie centralnego rejestru form ochrony przyrody (Dz. U. poz. 1080), dane określające obszar chronionego krajobrazu, winny być sporządzone zgodnie z wytycznymi przyjętymi w rozporządzeniu, tj. określeniem jego powierzchni i opisem jego wartości przyrodniczej oraz modelem pojęciowym danych przestrzennych, określającym strukturę oraz dokładność bazy geometrycznej tej formy ochrony przyrody. Zatem wykonanie opracowania wiązało się z koniecznością uszczegółowienia (doprecyzowania) przebiegu granic Świeckiego Obszaru Chronionego Krajobrazu. Zgodnie z uchwałą Nr VI/106/11 Sejmiku Województwa Kujawsko-Pomorskiego z dnia 21 marca 2011r. w sprawie obszarów chronionego krajobrazu, powierzchnia Świeckiego Obszaru Chronionego Krajobrazu wynosi 2516 ha, a po weryfikacji przebiegu granic - powierzchnia będzie wynosiła 2441.71 ha. Różnica 74.29 ha między powierzchnią zapisaną w obowiązującej uchwale sejmiku, a powierzchnią obliczoną po doprecyzowaniu przebiegu granicy Obszaru wynika ze stopnia szczegółowości wyznaczenia granicy oraz ze zwiększenia dokładności wykonywanych pomiarów poprzez określenie współrzędnych punktów załamania jego granicy. Konieczność opracowania przedmiotowego wykazu współrzędnych punktów załamania granic według określonej metodyki wynika z treści rozporządzenia Ministra Środowiska z dnia 11 września 2012 r.

Natomiast dane dotyczące powierzchni wyrażone są w hektarach z dokładnością do dwóch miejsc po przecinku, zgodnie z treścią rozporządzenia Prezesa Rady Ministrów z dnia 05 lutego 2014 roku w sprawie określenia wzorów formularzy sprawozdawczych, objaśnień co do sposobu ich wypełniania oraz wzorów kwestionariuszy i ankiet statystycznych stosowanych w badaniach statystycznych ustalonych w programie badań statystycznych statystyki publicznej na rok 2014 (Dz. U. poz. 415 z późn. zm.).

W niniejszej uchwale dokonano także uaktualnienia opisu tekstowego przebiegu granic Świeckiego Obszaru Chronionego Krajobrazu, zwiększając stopień jego szczegółowości w porównaniu do opisu zawartego w uchwale Nr VI/106/11 Sejmiku Województwa Kujawsko-Pomorskiego z dnia 21 marca 2011r. w sprawie obszarów chronionego krajobrazu.

Mając na uwadze powyższe wskazane jest podjęcie osobnego projektu uchwały w sprawie Świeckiego Obszaru Chronionego Krajobrazu. Rozwiązanie to umożliwi

PROJEKT

Załącznik do uchwały Nr IX/194/15
Sejmiku Województwa Kujawsko-Pomorskiego
z dnia 22 czerwca 2015 r.

UCHWAŁA NR
SEJMIKU WOJEWÓDZTWA KUJAWSKO-POMORSKIEGO
z dnia 2015 r.

w sprawie Świeckiego Obszaru Chronionego Krajobrazu

Na podstawie art. 23 ust. 2 ustawy z dnia 16 kwietnia 2004 r. o ochronie przyrody (Dz. U. z 2013 r., poz. 627, z późn. zm.¹), uchwała się, co następuje:

§ 1. 1. Wyznacza się Świecki Obszar Chronionego Krajobrazu, zwany dalej „Świeckim OChK”.

2. Położenie i opis granic Świeckiego OChK określa załącznik nr 1 do niniejszej uchwały.

§ 2. Mapa Świeckiego OChK stanowi załącznik nr 2 do niniejszej uchwały.

§ 3. Wykaz współrzędnych punktów załamania granicy Świeckiego OChK stanowi załącznik nr 3 do niniejszej uchwały.

§ 4. Ustalenia dotyczące czynnej ochrony ekosystemów na terenie Świeckiego OChK obejmują: racjonalną gospodarkę leśną, polegającą na zachowaniu różnorodności biologicznej siedlisk Wysoczyzny Świeckiej.

§ 5. Na obszarze Świeckiego OChK, wprowadza się następujące zakazy:

- 1) zabijania dziko występujących zwierząt, niszczenia ich nor, legowisk, innych schronień i miejsc rozrodu oraz tarlisk, złożonej ikry, z wyjątkiem amatorskiego połowu ryb oraz wykonywania czynności związanych z racjonalną gospodarką rolną, leśną, rybacką i łowiecką;
- 2) realizacji przedsięwzięć mogących znacząco oddziaływać na środowisko w rozumieniu ustawy z dnia 3 października 2008 r. o udostępnianiu informacji o środowisku i jego ochronie, udziale społeczeństwa w ochronie środowiska oraz o ocenach oddziaływania na środowisko;
- 3) likwidowania i niszczenia zadrzewień śródpolnych, przydrożnych i nadwodnych, jeżeli nie wynikają one z potrzeby ochrony przeciwpowodziowej i zapewnienia bezpieczeństwa ruchu drogowego lub wodnego lub budowy, odbudowy, utrzymania, remontów lub naprawy urządzeń wodnych;
- 4) wykonywania prac ziemnych trwale zniekształcających rzeźbę terenu, z wyjątkiem prac związanych z zabezpieczeniem przeciwpowodziowym lub przeciwsuwiskowym lub utrzymaniem, budową, odbudową, naprawą lub remontem urządzeń wodnych;

¹ Zmiany tekstu jednolitego wymienionej ustawy zostały ogłoszone w Dz. U. z 2013 r., poz. 628 i 842, z 2014 r., poz. 805, 850, 926, 1002, 1101 oraz 1863, z 2015 r., poz. 222.

Załącznik nr 1 do uchwały Nr
Sejmiku Województwa Kujawsko-Pomorskiego
z dnia 2015 r.

1. Nazwa: Świecki Obszar Chronionego Krajobrazu

2. Cel ochrony:

Racjonalna gospodarka leśna, polegająca na zachowaniu różnorodności biologicznej siedlisk Wysoczyzny Świeckiej.

3. Położenie i charakterystyka:

Obszar ten położony jest na terenie Równiny Świeckiej - rozciętej doliną rzeki Wdy - o dużych walorach krajobrazowo-estetycznych. Na terenie obszaru znajduje się zbiornik wodny w Gródku. Rzeka Wda posiada zlewnię chronioną. W rejonie Jeziora Deczno występują walory sprzyjające możliwości zaspokajania potrzeb związanych z wypoczynkiem.

4. Powierzchnia:

Powierzchnia ogólna Świeckiego OChK wynosi 2441.71 ha.

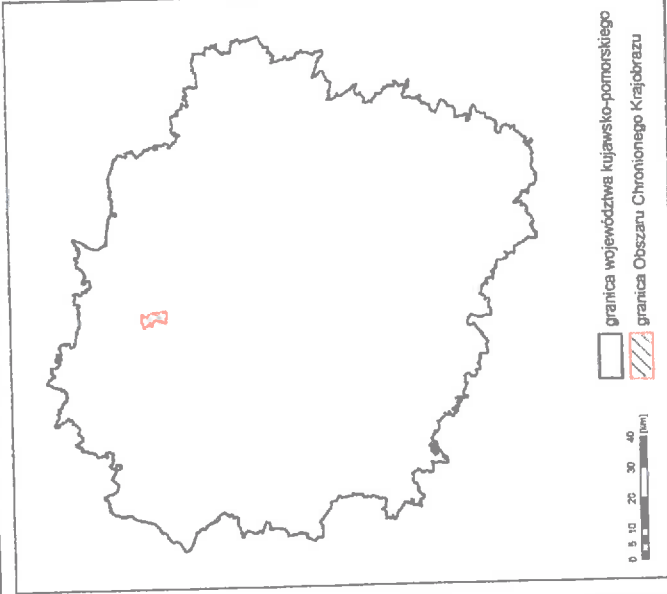
Tab. 1. Wykaz powierzchni administracyjnych gmin położonych w granicach Świeckiego OChK.

Lp.	Gmina	Powierzchnia [ha]	Powiat
1.	Drzycim	1376,85	świecki
2.	Jeżewo	215,72	
3.	Świecie	849,14	
Razem		2441,71	

5. Opis tekstowy przebiegu granicy:

Granice obszaru oparto wyraźnie o naturalne i antropogeniczne linie terenowe oraz granice administracyjne.

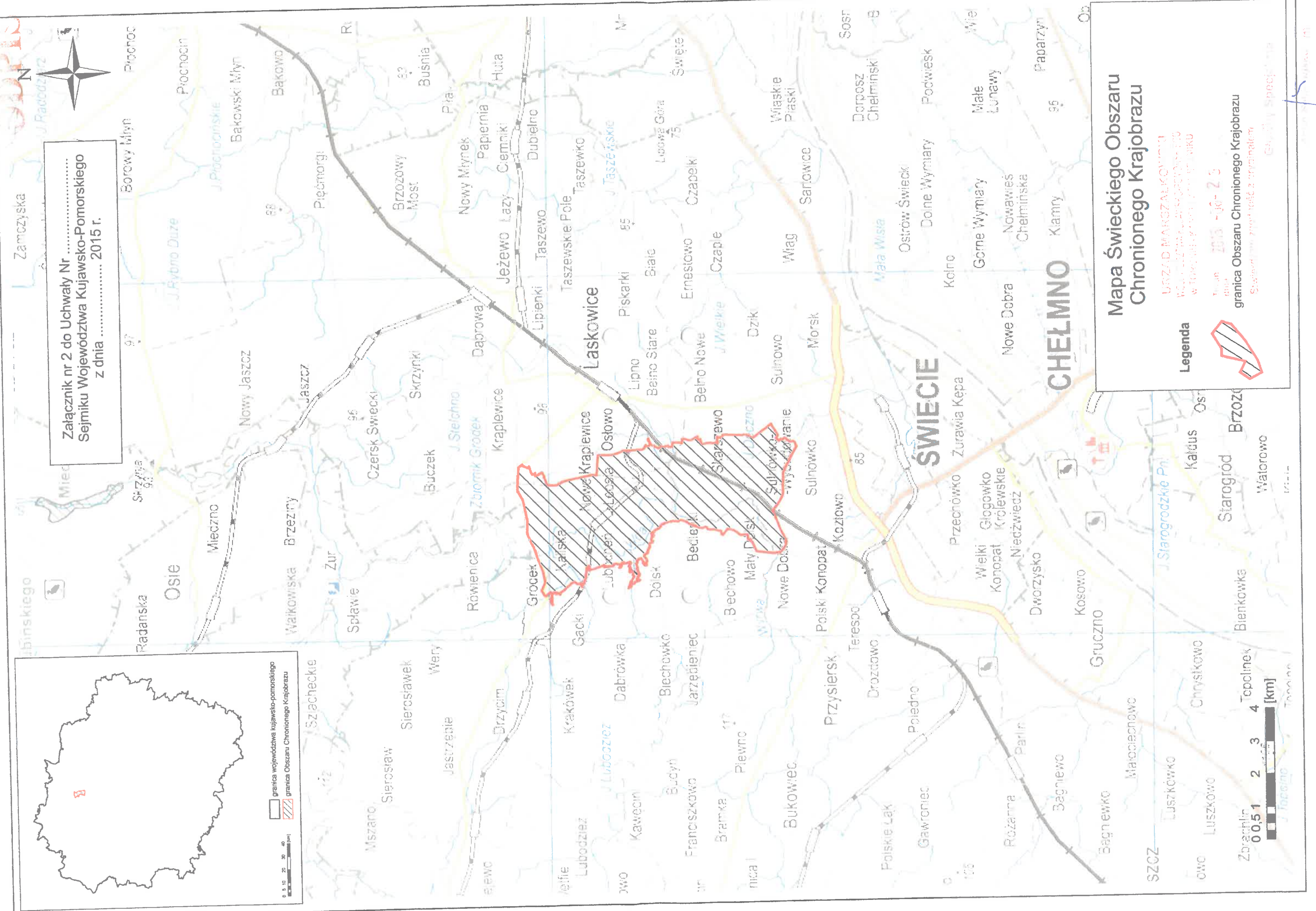
Granica obszaru bierze początek na przecięciu drogi prowadzącej z Gródka do Lubocheń z granicą Wdeckiego Parku Krajobrazowego, stąd na wschód, drogą wojewódzką nr 239 wzdłuż południowej granicy wspomnianego parku do skrzyżowania z drogą powiatową nr 1228C Kraplewice – droga 272. Stąd zachodnią stroną drogi wojewódzkiej nr 239 na południowy wschód wzdłuż oddziału leśnego nr 12-04-2-11, a dalej wschodnią granicą lasu w kierunku południowo-zachodnim wzdłuż oddziałów leśnych nr 12-04-211-264, 265 264 oraz północną granicą oddziału leśnego nr 12-04-2-11-276. Dalej na południe po granicy gminy Drzycim - Jeżewo. Następnie wzdłuż północnej granicy oddziału nr 12-04-2-11-294, a dalej drogami polnymi przez oddziały leśne nr 12-04-2-07-302A, 308, 313 gdzie dwukrotnie przekracza tory kolejowe. Dobiega do wsi Belno, przecina drogę



0 5 10 20 30 40 [km]

granica województwa kujawsko-pomorskiego
 granica Obszaru Chronionego Krajobrazu

Załącznik nr 2 do Uchwały Nr
Sejmiku Województwa Kujawsko-Pomorskiego
z dnia 2015 r.



Mapa Święciego Obszaru Chronionego Krajobrazu

URZĄD MARSZAŁKOWY
WOJEWÓDZTWA KUJAWSKO-POMORSKIEGO
W TORUNIU, ul. Rynek 17, 80-200 TORUŃ

Typ data: 2015 - 06 - 23

granica Obszaru Chronionego Krajobrazu
Szczegółowa zgodność z trybunalem



Główny Specjalista

120	619093	461713	165	619111	458398	210	621066	458984
121	619027	461778	166	619163	458327	211	621089	458990
122	618874	461665	167	619201	458306	212	621204	459025
123	618854	461656	168	619227	458296	213	621210	459025
124	618750	461671	169	619289	458284	214	621239	459027
125	618711	461647	170	619378	458276	215	621272	459030
126	618704	461635	171	619445	458277	216	621351	459031
127	618692	461608	172	619925	458332	217	621359	459031
128	618683	461580	173	627236	461037	218	621391	459034
129	618664	461533	174	627110	461117	219	621413	459040
130	618666	461524	175	619925	458332	220	621430	459055
131	618644	461514	176	619977	458444	221	621438	459092
132	618717	461408	177	620008	458510	222	621446	459100
133	618738	461372	178	620057	458618	223	621461	459107
134	618769	461319	179	620086	458634	224	621480	459109
135	618888	461093	180	620119	458690	225	621509	459106
136	619083	460720	181	620120	458721	226	621569	459080
137	619082	460707	182	620126	458716	227	621594	459080
138	619083	460601	183	620141	458706	228	621632	459084
139	619086	460545	184	620187	458698	229	621687	459089
140	619091	460312	185	620191	458743	230	621757	459130
141	619091	460194	186	620202	458850	231	621791	459148
142	619092	460092	187	620302	458850	232	621821	459158
143	619106	460050	188	620416	458849	233	621890	459174
144	619138	459979	189	620508	458902	234	621918	459186
145	619210	459844	190	620521	458922	235	621946	459196
146	619249	459781	191	620538	458947	236	621971	459209
147	619368	459634	192	620581	458957	237	622020	459243
148	619390	459597	193	620587	458962	238	622044	459258
149	619400	459578	194	620609	458978	239	622127	459300
150	619405	459562	195	620651	459011	240	622153	459313
151	619404	459545	196	620659	458997	241	622182	459326
152	619394	459512	197	620758	459036	242	622212	459333
153	619291	459251	198	620773	459016	243	622243	459330
154	619233	459115	199	620814	459049	244	622272	459317
155	619173	458964	200	620884	458955	245	622303	459310
156	619136	458885	201	620908	458922	246	622309	459308
157	619078	458770	202	620961	458851	247	622328	459303
158	619052	458713	203	620964	458852	248	622358	459293
159	619027	458648	204	620985	458860	249	622372	459295
160	619019	458603	205	620996	458863	250	622393	459300
161	619016	458577	206	621000	458877	251	622403	459301
162	619017	458551	207	621001	458882	252	622426	459301
163	619021	458523	208	621016	458943	253	622439	459302
164	619039	458491	209	621029	458976	254	622465	459308

390	623394	457970	435	623723	457417	480	624242	458041
391	623399	457976	436	623778	457438	481	624332	458032
392	623411	457993	437	623813	457348	482	624345	458006
393	623418	458015	438	623811	457327	483	624351	457967
394	623433	458026	439	623895	457287	484	624411	457972
395	623451	458056	440	623863	457378	485	624466	457974
396	623433	458073	441	623827	457474	486	624585	457970
397	623478	458154	442	623827	457478	487	624580	457939
398	623494	458169	443	623797	457506	488	624625	457943
399	623509	458192	444	623758	457574	489	624633	457951
400	623573	458182	445	623720	457642	490	624647	458010
401	623568	458154	446	623727	457665	491	624721	457967
402	623638	458133	447	623761	457684	492	624901	457919
403	623612	458074	448	623757	457705	493	624920	457913
404	623623	458047	449	623746	457732	494	624920	457913
405	623655	458044	450	623752	457754	495	625060	457868
406	623613	457915	451	623790	457817	496	625115	457862
407	623618	457901	452	623837	457781	497	625113	457877
408	623639	457890	453	623850	457772	498	625103	457944
409	623638	457879	454	623857	457788	499	625103	457947
410	623606	457855	455	623848	457880	500	625096	457999
411	623603	457840	456	623821	457901	501	625153	457968
412	623614	457828	457	623837	457939	502	625153	457961
413	623591	457764	458	623859	457940	503	625179	457931
414	623578	457739	459	623878	457958	504	625178	457832
415	623546	457717	460	623864	457995	505	625185	457798
416	623558	457707	461	623860	458003	506	625194	457754
417	623592	457693	462	623826	458017	507	625198	457712
418	623589	457678	463	623816	458028	508	625216	457625
419	623565	457662	464	623808	458058	509	625221	457612
420	623562	457641	465	623836	458088	510	625233	457576
421	623619	457623	466	623925	458060	511	625266	457486
422	623605	457591	467	623999	458037	512	625297	457431
423	623610	457578	468	624029	458088	513	625305	457406
424	623636	457567	469	624054	458087	514	625320	457369
425	623633	457554	470	624065	458081	515	625323	457353
426	623621	457545	471	624077	458074	516	625345	457442
427	623602	457542	472	624086	457981	517	625356	457465
428	623549	457536	473	624118	457930	518	625461	457444
429	623551	457516	474	624134	457918	519	625469	457442
430	623614	457492	475	624168	457915	520	625504	457478
431	623643	457495	476	624138	457946	521	625554	457512
432	623685	457468	477	624114	458004	522	625565	457504
433	623716	457459	478	624129	458018	523	625598	457481
434	623724	457423	479	624191	458019	524	625639	457472

525	625715	457401	570	620932	461870	615	622466	461664
526	625764	457366	571	620947	461857	616	622465	461618
527	625815	457310	572	620971	461843	617	622454	461592
528	625851	457287	573	620989	461837	618	622515	461572
529	625839	457270	574	621096	461835	619	622516	461572
530	625988	457183	575	621093	461768	620	622525	461567
531	625969	457167	576	621090	461680	621	622528	461565
532	625987	457128	577	621090	461656	622	622579	461554
533	626023	457156	578	621176	461659	623	622603	461623
534	626051	457178	579	621184	461658	624	622632	461611
535	619283	461788	580	621236	461657	625	622677	461586
536	619258	461816	581	621278	461670	626	622704	461592
537	619218	461862	582	621310	461668	627	622740	461578
538	619309	462000	583	621382	461666	628	622749	461577
539	619375	462112	584	621420	461665	629	622805	461583
540	619432	462214	585	621433	461661	630	622881	461541
541	619437	462206	586	621489	461647	631	622990	461592
542	619489	462167	587	621575	461629	632	623011	461587
543	619541	462127	588	621576	461639	633	623035	461625
544	619558	462114	589	621584	461715	634	623047	461628
545	619594	462087	590	621609	461715	635	623088	461624
546	619610	462075	591	621612	461753	636	623099	461633
547	619737	461984	592	621609	461790	637	623118	461651
548	619803	461934	593	621691	461778	638	623157	461705
549	619844	461902	594	621698	461777	639	623168	461718
550	619885	461871	595	621700	461812	640	623186	461743
551	619987	461797	596	621698	461828	641	623225	461827
552	619994	461788	597	621690	461877	642	623230	461847
553	620005	461790	598	621716	461857	643	623246	461808
554	620041	461807	599	621875	461757	644	623227	461768
555	620051	461816	600	621886	461765	645	623188	461715
556	620084	461844	601	621930	461766	646	623180	461686
557	620202	461891	602	621972	461767	647	623185	461648
558	620280	461902	603	622012	461783	648	623227	461601
559	620328	461884	604	622051	461798	649	623281	461606
560	620342	461883	605	622078	461802	650	623313	461647
561	620410	461890	606	622134	461797	651	623349	461565
562	620444	461893	607	622160	461799	652	623355	461550
563	620560	461896	608	622159	461788	653	623371	461535
564	620661	461899	609	622154	461696	654	623405	461519
565	620665	461900	610	622154	461691	655	623408	461518
566	620754	461906	611	622165	461692	656	623437	461512
567	620797	461908	612	622288	461696	657	623447	461510
568	620906	461910	613	622380	461698	658	623548	461504
569	620919	461886	614	622459	461704	659	623785	461490