UCHWAŁA Nr XV/103/2016
RADY GMINY DRZYCIM
z dnia 30 czerwca 2016 roku

w sprawie nadania nazw ulicom i uszczegółowienia położenia ulic w miejscowości Gródek, gmina Drzycim.

Na podstawie art. 18 ust. 2 pkt 13 ustawy z dnia 8 marca 1990 r. o samorządzie gminnym (tekst jednolity Dziennik Ustaw rok 2016 poz. 446)

§ 1. Nadać następujące nazwy niżej wymienionym ulicom:

1. Ulica Łączna - działka ewid. nr 267/8, 148/6 obręb Gródek,
2. Ulica Modrzewiowa - działka ewid. nr 29/11, obręb Gródek,
3. Ulica Nowy Świat - działka ewid. nr 142/51, 142/47, 267/1, 267/6, 267/9, obręb Gródek,
4. Ulica Wypoczynkowa - działka ewid. nr 267/10, obręb Gródek,

§ 2. Uszczegółowić położenie ulic i placu Jana Pawła II, których nazwy nadano w Uchwałach:
Nr XII/73/95 z dnia 29 września 1995 r.,
Nr XVII/104/96 z dnia 29 kwietnia 1996 r.
Nr XX/150/2005 z dnia 15 czerwca 2005 r.,
§ 2 Uchwały nr XXXI/184/2010 z dnia 11 marca 2010 r.

1. Ulica Brzozowa - działka ewid. nr 185, 186, część dz. nr 211 do ul. Miodowej, obręb Gródek,
2. Ulica Cisowa - działka ewid. nr 210, obręb Gródek,
3. Ulica Hoffmana - działka ewid. nr 163/3, 271/1, 160/2, 153/3, obręb Gródek,
4. Ulica Kasztanowa - działka ewid. nr 27/6, obręb Gródek,
5. Ulica Kościelna - działka ewid. nr 65/11, 73, 72/3, 76/2, obręb Gródek,
6. Ulica Krótka - działka ewid. nr 116, 114/1, 114/2, 115/2, obręb Gródek,
7. Ulica Kwiatowa - działka ewid. nr 96/2, obręb Gródek,
8. Ulica Laskowicka - działka ewid. nr 4 - od skrzyżowania na Lubocheń, 52, 104/2, 3/1, 4/1, 54/1, 56/1, 57/1, 58/1, 46/1, 45/1, 247/1, 61/1, 62/1, 59/1, 60/1, 57/2, 101/1, 103/8, 103/6, 96/1, 75/4, 75/6, 83/1, 84/3, 84/5, 97/1, 75/7, 76/1, 77/5, 77/3, 77/4, 78/1, 3261/12, 3263/3, 82, 161/1, 152/1, 162/4, 163/2, 153/26, 153/24, 172/1, 171, 165/1, 3260/1, 3262/1, 178, obręb Gródek,
9. Ulica Leśna - działka ewid. nr 247/2 - od kanału, obręb Gródek,
10. Ulica Łąkowa - część działki ewid. nr 20/3 - do rowu melioracyjnego, obręb Gródek,
11. Ulica Miodowa - działka ewid. nr 19, 13/2, część dz. nr 211 przylegająca do dz. nr 19, obręb Gródek,
12. Ulica Ogrodowa - działka ewid. nr 41/41, 41/2, obręb Gródek,
13. Ulica Okrężna - działka ewid. nr 142/3, 142/50, 142/27, 143/2, 268/2, obręb Gródek,
14. Ulica Osiedlowa - działka ewid. nr 153/25, 246, obręb Gródek,
15. Ulica Piaskowa - część działki ewid. nr 117/7 i 132/1, obręb Gródek,

4

16. Ulica Podgórna - działka ewid. nr 104/3, obręb Gródek,
17. Ulica Podzamcze - działka ewid. nr 117/1, obręb Gródek,
18. Ulica Polna - działka ewid. nr 9/1, 9/3, 18/2, obręb Gródek,
19. Ulica Słoneczna - działka ewid. nr 222, obręb Gródek,
20. Ulica Sosnowa - działka ewid. nr 39/8, obręb Gródek,
21. Ulica Spacerowa - działka ewid. nr 153/27, 41/51, obręb Gródek,
22. Ulica Szkolna - działka ewid. nr 65/12, 247/2 – do kanału, obręb Gródek,
23. Ulica Świerkowa - działka ewid. nr 209, obręb Gródek,
24. Ulica Wdecka - działka ewid. nr 135/2, 136, obręb Gródek,
25. Ulica Wędkarska - działka ewid. nr 227, 217, 237, 228, 215, 41/17, obręb Gródek,
26. Ulica Wodna - działka ewid. nr 172/2, 38, obręb Gródek,
27. Ulica Wrzosowa - działka ewid. nr 234, 235, 236, obręb Gródek,
28. Ulica Zaułek - działka ewid. nr 74, obręb Gródek,
29. Ulica Żwirowa - działka ewid. nr 31/2, obręb Gródek,
30. Plac Jana Pawła II - działka ewid. nr 75/5, 75/8, 75/9, obręb Gródek.

§ 3. Integralną częścią niniejszej uchwały jest załącznik graficzny.

§ 4. Wykonanie uchwały powierza się Wójtowi Gminy.

§ 6. Uchwała wchodzi w życie z dniem podjęcia.

Przewodniczący Rady Gminy
Jerzy Krüger

Uzasadnienie

Stosownie do treści art. 18 ust. 2 pkt 13 ustawy z dnia 8 marca 1990 r. o samorządzie gminnym (tekst jednolity Dziennik Ustaw rok 2016 poz. 4461) do właściwości Rady Gminy należy podejmowanie uchwał w sprawie nazw ulic i placów publicznych.

W celu uściślenia położenia nazw ulic i placu względem numerów ewidencyjnych działek oraz nadania nowych nazw ulic, tj. ul. Łączna, ul. Modrzewiowa, ul. Nowy Świat, ul. Wypoczynkowa w miejscowości Gródek, zaistniała konieczność podjęcia nowej uchwały.

Uchwała zawiera wszystkie nazwy ulic znajdujące się w miejscowości Gródek.

Przewodniczący Rady Gminy
Jerzy Krüger

Załącznik do uchwały
Nr XV/103/2016
RADY GMINY DRZYCIM
z dnia 30 czerwca 2016 r.

zawiera nowo nadane nazwy ulic i uszczegółowione położenie istniejących nazw ulic i placu.

Załącznik zawiera 104 ponumerowane strony.

1. Plac Jana Pawła II - działka ewid. nr 75/5, 75/8, 75/9, obręb Gródek.

Nazwy niżej wymienionych ulic w miejscowości Gródek, gmina Drzycim:

1. Ulica Brzozowa - działka ewid. nr 185, 186, część dz. nr 211 do ul. Miodowej, obręb Gródek,
2. Ulica Cisowa - działka ewid. nr 210, obręb Gródek,
3. Ulica Hoffmana - działka ewid. nr 163/3, 271/1, 160/2, 153/3, obręb Gródek,
4. Ulica Kasztanowa - działka ewid. nr 27/6, obręb Gródek,
5. Ulica Kościelna - działka ewid. nr 65/11, 73, 72/3, 76/2, obręb Gródek,
6. Ulica Krótka - działka ewid. nr 116, 114/1, 114/2, 115/2, obręb Gródek,
7. Ulica Kwiatowa - działka ewid. nr 96/2, obręb Gródek,
8. Ulica Laskowicka - działka ewid. nr 4 - od skrzyżowania na Lubocheń, 52, 104/2, 3/1, 4/1, 54/1, 56/1, 57/1, 58/1, 46/1, 45/1, 247/1, 61/1, 62/1, 59/1, 60/1, 57/2, 101/1, 103/8, 103/6, 96/1, 75/4, 75/6, 83/1, 84/3, 84/5, 97/1, 75/7, 76/1, 77/5, 77/3, 77/4, 78/1, 3261/12, 3263/3, 82, 161/1, 152/1, 162/4, 163/2, 153/26, 153/24, 172/1, 171, 165/1, 3260/1, 3262/1, 178, obręb Gródek,
9. Ulica Leśna - działka ewid. nr 247/2 - od kanału, obręb Gródek,
10. Ulica Łączna - działka ewid. nr 267/8, 148/6 obręb Gródek,
11. Ulica Łąkowa - część działki ewid. nr 20/3 - do rowu melioracyjnego, obręb Gródek,
12. Ulica Miodowa - działka ewid. nr 19, 13/2, część dz. nr 211 przylegająca do dz. nr 19, obręb Gródek,
13. Ulica Modrzewiowa - działka ewid. nr 29/11, obręb Gródek,
14. Ulica Nowy Świat - działka ewid. nr 142/51, 142/47, 267/1, 267/6, 267/9, obręb Gródek,
15. Ulica Ogrodowa - działka ewid. nr 41/41, 41/2, obręb Gródek,
16. Ulica Okrężna - działka ewid. nr 142/3, 142/50, 142/27, 143/2, 268/2, obręb Gródek,
17. Ulica Osiedlowa - działka ewid. nr 153/25, 246, obręb Gródek,
18. Ulica Piaskowa - część działki ewid. nr 117/7 i 132/1, obręb Gródek,
19. Ulica Podgórna - działka ewid. nr 104/3, obręb Gródek,
20. Ulica Podzamcze - działka ewid. nr 117/1, obręb Gródek,
21. Ulica Polna - działka ewid. nr 9/1, 9/3, 18/2, obręb Gródek,
22. Ulica Słoneczna - działka ewid. nr 222, obręb Gródek,
23. Ulica Sosnowa - działka ewid. nr 39/8, obręb Gródek,
24. Ulica Spacerowa - działka ewid. nr 153/27, 41/51, obręb Gródek,
25. Ulica Szkolna - działka ewid. nr 65/12, 247/2 – do kanału, obręb Gródek,
26. Ulica Świerkowa - działka ewid. nr 209, obręb Gródek,
27. Ulica Wdecka - działka ewid. nr 135/2, 136, obręb Gródek,
28. Ulica Wędkarska - działka ewid. nr 227, 217, 237, 228, 215, 41/17, obręb Gródek,
29. Ulica Wodna - działka ewid. nr 172/2, 38, obręb Gródek,
30. Ulica Wrzosowa - działka ewid. nr 234, 235, 236, obręb Gródek,
31. Ulica Wypoczynkowa - działka ewid. nr 267/10, obręb Gródek,
32. Ulica Zaułek - działka ewid. nr 74, obręb Gródek,
33. Ulica Żwirowa - działka ewid. nr 31/2, obręb Gródek,

1. Plac Jana Pawła II - działka ewid. nr 75/5, 75/8, 75/9, obręb Gródek

Wydruk w skali 1:1000

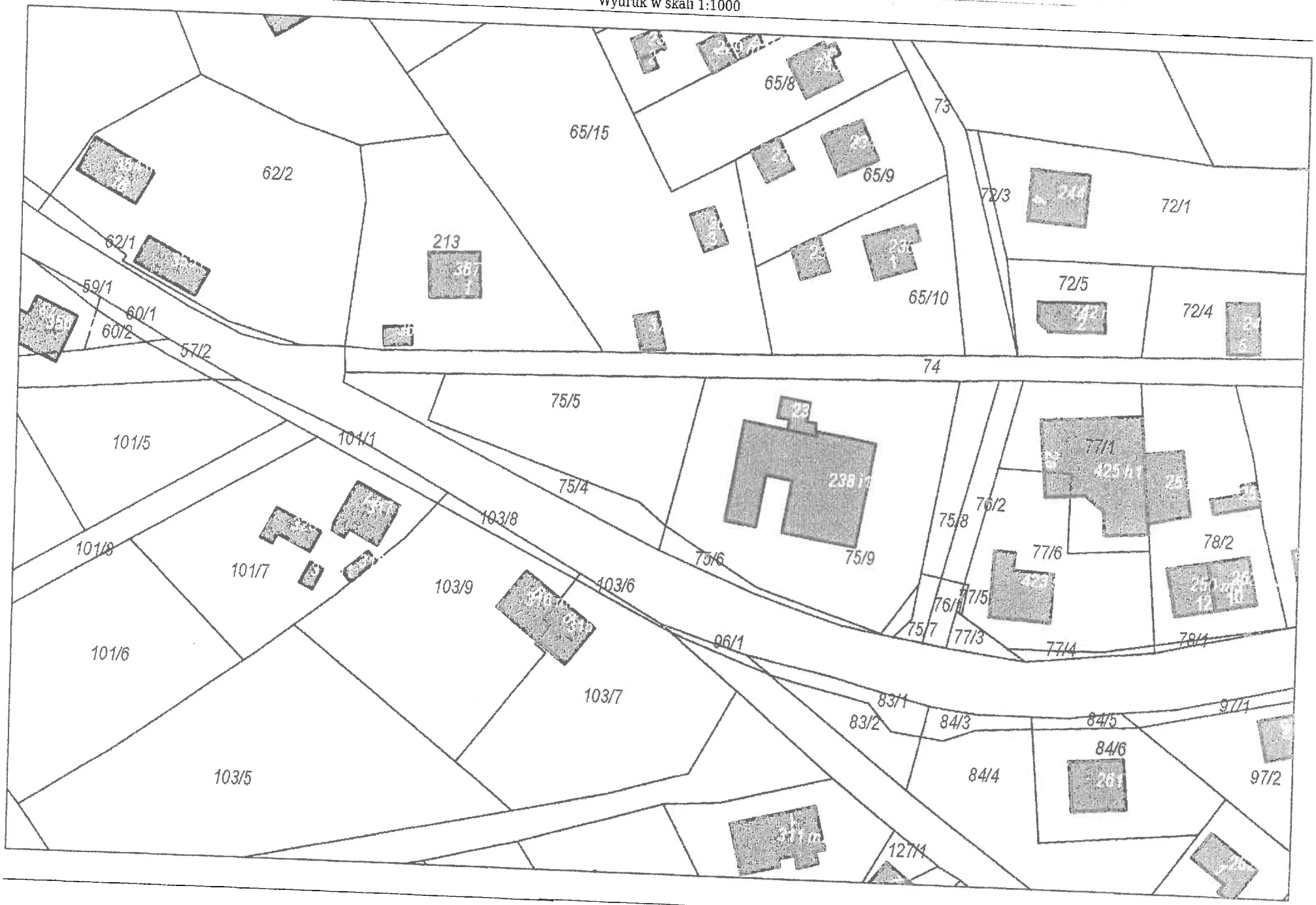

.....
(nazwa organu wydającego dokument)

Województwo: **kujawsko-pomorskie**
Powiat: **świecki**
Jednostka ewidencyjna: **041403_2, Drzycim**
Obręb ewidencyjny: **Nr 0008, Gródek**

WYPIS Z REJESTRU GRUNTÓW O NIEPEŁNEJ TREŚCI

sporządzono dnia: **09-05-2016 09:05:52** według stanu na dzień: **09-05-2016 09:05:52**

Nr jednostki rejestrowej: **G279**
Pozycja kartoteki budynków: **041403_2.0008.G279**

KW BY1S/00024298/2

Osoby: 2

Udział Forma władania	Dane osoby fizycznej / instytucji
1/1 **własność**	**SKARB PAŃSTWA**
1/1 **użytkowanie wieczyste**	**PARAFIA P.W. MIŁOSIERDZIA BOŻEGO W GRÓDKU**

Działki ewidencyjne: 3

Arkusz	Numer działki	Adres / Położenie	Powierzchnia [ha]	Użytek i klasa bonitacyjna		Numer Księgi Wieczystej lub inne dokumenty
				Użytek	Powierzchnia [ha]	
1	**75/5**	-	**0.1122**	**RVI**	**0.1122**	**BY1S/00024298/2**
Identyfikator: **041403_2.0008.AR_1.75/5**096080; Rejestr zabytków: - ; Wartość: -						
1	**75/8**	-	**0.0241**	**dr**	**0.0241**	**BY1S/00024298/2**
Identyfikator: **041403_2.0008.AR_1.75/8**096080; Rejestr zabytków: - ; Wartość: -						
1	**75/9**	-	**0.2368**	**Bi**	**0.2368**	**BY1S/00024298/2**
Identyfikator: **041403_2.0008.AR_1.75/9**096080 Numer budynku w obrębie:238, 239; Rejestr zabytków: - ; Wartość: -						
		Suma powierzchni działek [ha]:	**0.3731**			
		Słownie:	**trzy tysiące siedemset trzydzieści jeden metrów kwadratowych**			

Oznaczenia użytków i klas
Bi - Inne tereny zabudowane
dr - Drogi
RVI - Grunty orne

1. Ulica Brzozowa - działka ewid. nr 185, 186, część dz. nr 211 do ul. Miodowej, obręb Gródek

Wydruk w skali 1:1000

.....
(nazwa organu wydającego dokument)

Województwo: **kujawsko-pomorskie**
Powiat: **świecki**
Jednostka ewidencyjna: **041403_2, Drzycim**
Obręb ewidencyjny: **Nr 0008, Gródek**

WYPIS Z REJESTRU GRUNTÓW O NIEPEŁNEJ TREŚCI

sporządzono dnia: **29-04-2016 08:04:38** według stanu na dzień: **29-04-2016 08:04:38**

Nr jednostki rejestrowej: **G159**
Pozycja kartoteki budynków: **041403_2.0008.G159**

Działki ewidencyjne: 2

Arkusz	Numer działki	Adres / Położenie	Powierzchnia [ha]	Użytek i klasa bonitacyjna		Numer Księgi Wieczystej lub inne dokumenty
				Użytek	Powierzchnia [ha]	
1	185	-	0.0560	dr	0.0560	BY1S/00029500/7
Identyfikator: 041403_2.0008.AR_1.185096080; Rejestr zabytków: - ; Wartość: -						
1	186	-	0.0740	dr	0.0740	BY1S/00029500/7
Identyfikator: 041403_2.0008.AR_1.186096080; Rejestr zabytków: - ; Wartość: -						
		Suma powierzchni działek [ha]:	0.1300			
		Słownie:	jeden tysiąc trzysta metrów kwadratowych			

Oznaczenia użytków i klas
dr - Drogi

.....
(nazwa organu wydającego dokument)

Województwo: kujawsko-pomorskie
Powiat: świecki
Jednostka ewidencyjna: 041403_2, Drzycim
Obręb ewidencyjny: Nr 0008, Gródek

WYPIS Z REJESTRU GRUNTÓW O NIEPEŁNEJ TREŚCI

sporządzono dnia: 29-04-2016 08:04:25 według stanu na dzień: 29-04-2016 08:04:25

Nr jednostki rejestrowej: G242
Pozycja kartoteki budynków: 041403_2.0008.G242

Działki ewidencyjne: 1

Arkusz	Numer działki	Adres / Położenie	Powierzchnia [ha]	Użytek i klasa bonitacyjna		Numer Księgi Wieczystej lub inne dokumenty
				Użytek	Powierzchnia [ha]	
1	211	-	0.0623	dr	0.0623	KW 35732 (SR w Świeciu)
Identyfikator: 041403_2.0008.AR_1.211096080; Rejestr zabytków: - ; Wartość: -						
		Suma powierzchni działek [ha]:	0.0623			
		Słownie:	sześćset dwadzieścia trzy metry kwadratowe			

Oznaczenia użytków i klas
dr - Drogi

2. Ulica Cisowa - działka ewid. nr 210, obręb Gródek

Wydruk w skali 1:1000

.....
(nazwa organu wydającego dokument)

Województwo: **kujawsko-pomorskie**
Powiat: **świecki**
Jednostka ewidencyjna: **041403_2, Drzycim**
Obręb ewidencyjny: **Nr 0008, Gródek**

WYPIS Z REJESTRU GRUNTÓW O NIEPEŁNEJ TREŚCI

sporządzono dnia: **06-05-2016 14:05:41** według stanu na dzień: **06-05-2016 14:05:41**

Nr jednostki rejestrowej: **G242**
Pozycja kartoteki budynków: **041403_2.0008.G242**

Osoby: 1

Udział Forma władania	Dane osoby fizycznej / instytucji
1/1 **własność**	**GMINA DRZYCIM**

Działki ewidencyjne: 1

Arkusz	Numer działki	Adres / Położenie	Powierzchnia [ha]	Użytek i klasa bonitacyjna		Numer Księgi Wieczystej lub inne dokumenty
				Użytek	Powierzchnia [ha]	
1	**210**	-	**0.0579**	**RVI**	**0.0579**	**KW 35732 (SR w Świeciu)**
Identyfikator: **041403_2.0008.AR_1.210**096080; Rejestr zabytków: - ; Wartość: -						
		Suma powierzchni działek [ha]:	***0.0579***			
		Słownie:	**pięćset siedemdziesiąt dziewięć metrów kwadratowych**			

Oznaczenia użytków i klas
RVI - Grunty orne

3. Ulica Hoffmana - działka ewid. nr 163/3, 271/1, 160/2, 153/3, obręb Gródek,

Wydruk w skali 1:2000

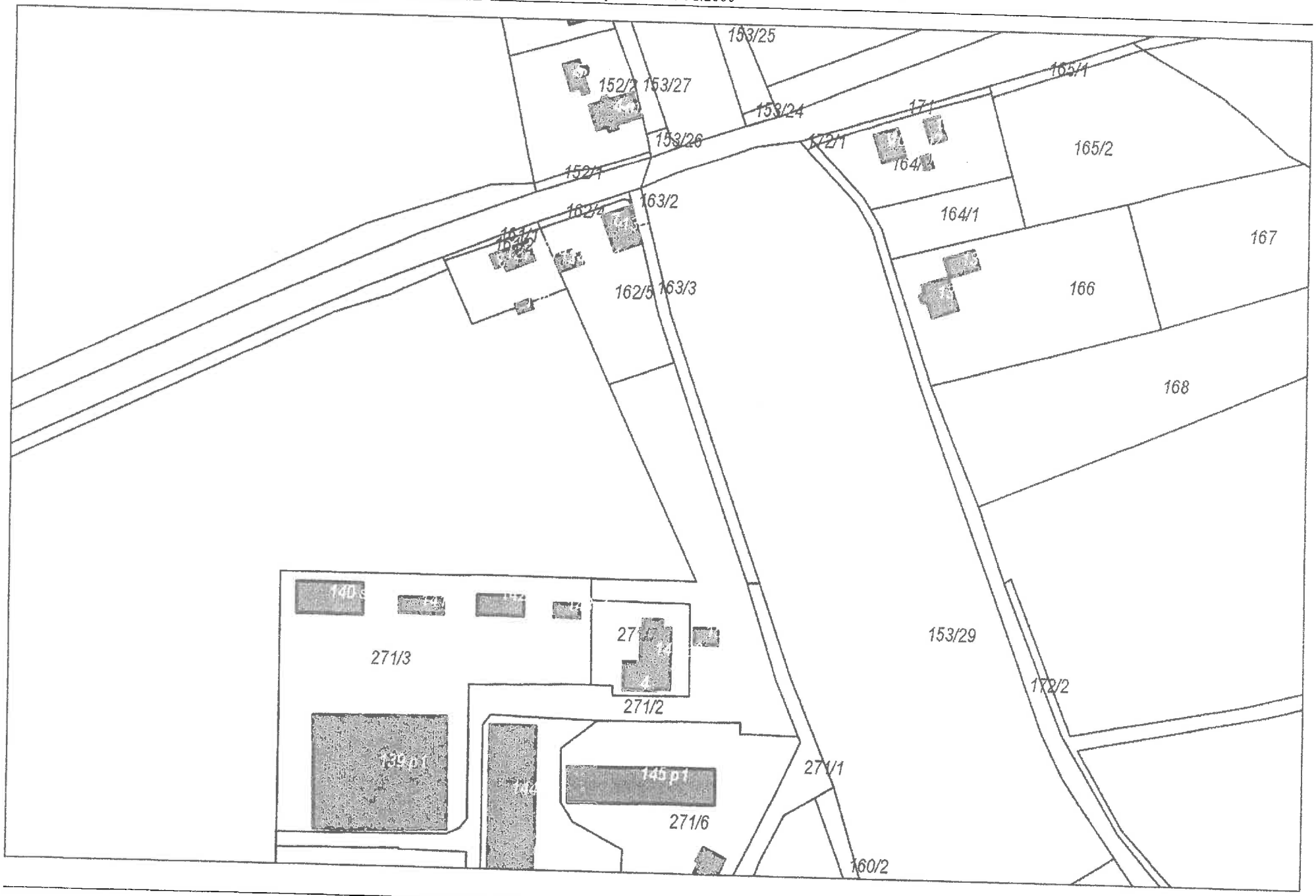

WebEWID

8

Wydruk w skali 1:2000

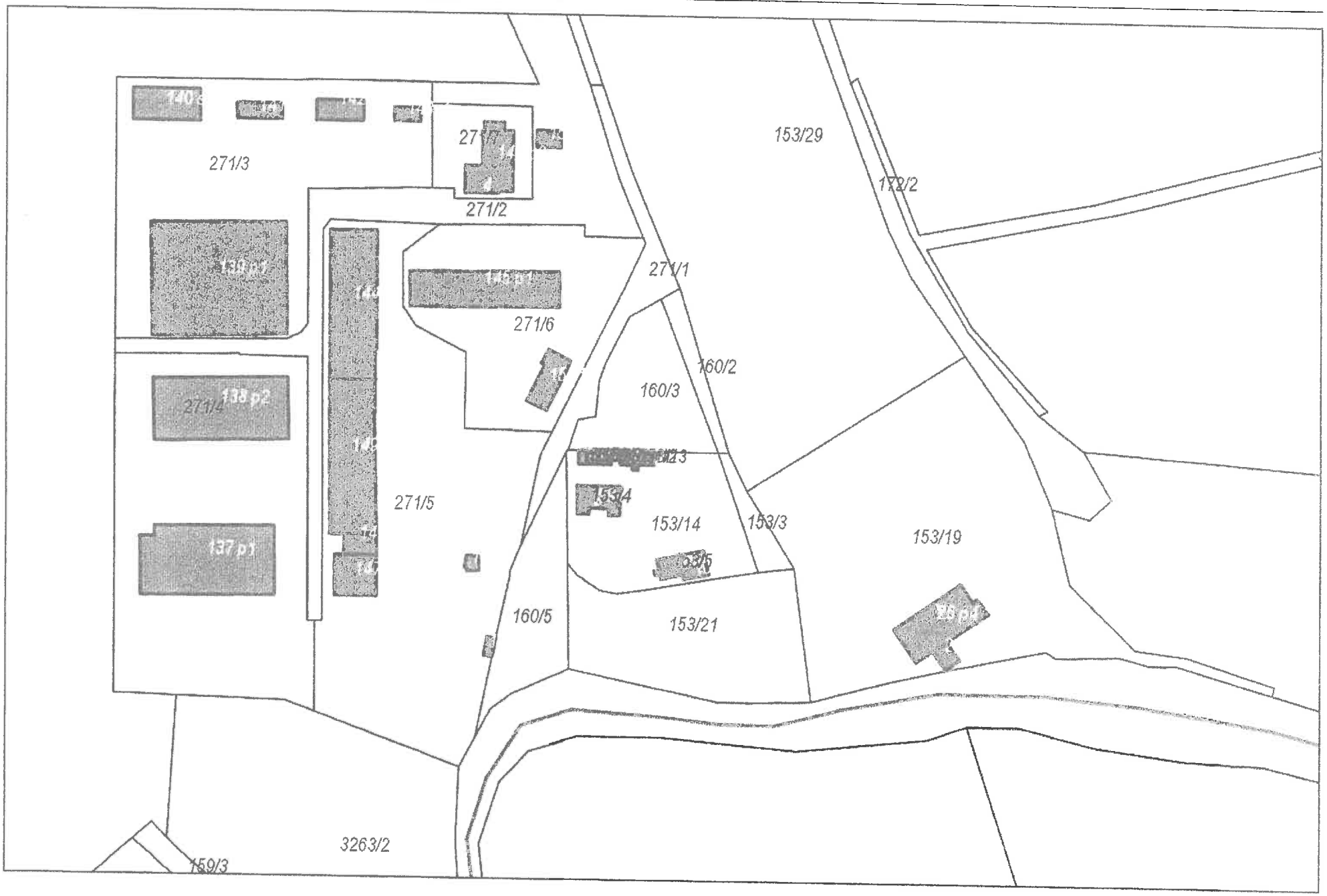

9

.....
(nazwa organu wydającego dokument)

Województwo: **kujawsko-pomorskie**
Powiat: **świecki**
Jednostka ewidencyjna: **041403_2, Drzycim**
Obręb ewidencyjny: **Nr 0008, Gródek**

WYPIS Z REJESTRU GRUNTÓW O NIEPEŁNEJ TREŚCI

sporządzono dnia: **27-04-2016 08:04:35** według stanu na dzień: **27-04-2016 08:04:35**

Nr jednostki rejestrowej: **G328**
Pozycja kartoteki budynków: **041403_2.0008.G328**

KW BY1S/00057048/5

Osoby: 1

Udział Forma władania	Dane osoby fizycznej / instytucji
1/1 **własność**	**WOJEWÓDZTWO KUJAWSKO-POMORSKIE**

Działki ewidencyjne: 1

Arkusz	Numer działki	Adres / Położenie	Powierzchnia [ha]	Użytek i klasa bonitacyjna		Numer Księgi Wieczystej lub inne dokumenty
				Użytek	Powierzchnia [ha]	
1	**163/2**	-	**0.0077**	**dr**	**0.0077**	**BY1S/00057048/5**
Identyfikator: **041403_2.0008.AR_1.163/2096080**; Rejestr zabytków: - ; Wartość: -						
		Suma powierzchni działek [ha]:	**0.0077**			
		Słownie:	**siedemdziesiąt siedem metrów kwadratowych**			

Oznaczenia użytków i klas
dr - Drogi

.....
(nazwa organu wydającego dokument)

Województwo: **kujawsko-pomorskie**
Powiat: **świecki**
Jednostka ewidencyjna: **041403_2, Drzycim**
Obręb ewidencyjny: **Nr 0008, Gródek**

WYPIS Z REJESTRU GRUNTÓW O NIEPEŁNEJ TREŚCI

sporządzono dnia: **27-04-2016 08:04:16** według stanu na dzień: **27-04-2016 08:04:16**

Nr jednostki rejestrowej: **G288**
Pozycja kartoteki budynków: **041403_2.0008.G288**

KW BY1S/00045559/3

Osoby: 1

Udział Forma władania	Dane osoby fizycznej / instytucji
1/1 **własność**	**GMINA DRZYCIM**

Działki ewidencyjne: 1

Arkusz	Numer działki	Adres / Położenie	Powierzchnia [ha]	Użytek i klasa bonitacyjna		Numer Księgi Wieczystej lub inne dokumenty
				Użytek	Powierzchnia [ha]	
1	**163/3**	-	**0.0723**	**dr**	**0.0723**	**BY1S/00045559/3**
Identyfikator: **041403_2.0008.AR_1.163/3096080**; Rejestr zabytków: - ; Wartość: -						
		Suma powierzchni działek [ha]:	**0.0723**			
		Słownie:	**siedemset dwadzieścia trzy metry kwadratowe**			

Oznaczenia użytków i klas
dr - Drogi

.....
(nazwa organu wydającego dokument)

Województwo: **kujawsko-pomorskie**
Powiat: **świecki**
Jednostka ewidencyjna: **041403_2, Drzycim**
Obręb ewidencyjny: **Nr 0008, Gródek**

WYPIS Z REJESTRU GRUNTÓW O NIEPEŁNEJ TREŚCI

sporządzono dnia: **27-04-2016 08:04:02** według stanu na dzień: **27-04-2016 08:04:02**

Nr jednostki rejestrowej: G357
Pozycja kartoteki budynków: **041403_2.0008.G357**

Osoby: 2

Udział Forma władania	Dane osoby fizycznej / instytucji
1/1 **własność**	**SKARB PAŃSTWA**
1/1 **użytkowanie wieczyste**	**GMINA DRZYCIM**

Działki ewidencyjne: 3

Arkusz	Numer działki	Adres / Położenie	Powierzchnia [ha]	Użytek i klasa bonitacyjna		Numer Księgi Wieczystej lub inne dokumenty
				Użytek	Powierzchnia [ha]	
1	153/3	-	0.0428	dr	0.0428	BY1S/00059273/5
Identyfikator: **041403_2.0008.AR_1.153/3096080**; Rejestr zabytków: - ; Wartość: -						
1	160/2	-	0.0437	dr	0.0437	BY1S/00059273/5
Identyfikator: **041403_2.0008.AR_1.160/2096080**; Rejestr zabytków: - ; Wartość: -						
1	271/1	-	0.1550	Ba	0.1550	BY1S/00035801/2
Identyfikator: **041403_2.0008.AR_1.271/1096080**; Rejestr zabytków: - ; Wartość: -						
		Suma powierzchni działek [ha]:	0.2415			
		Słownie:	**dwa tysiące czterysta piętnaście metrów kwadratowych**			

Oznaczenia użytków i klas
Ba - Tereny przemysłowe
dr - Drogi

Wydruk w skali 1:2000

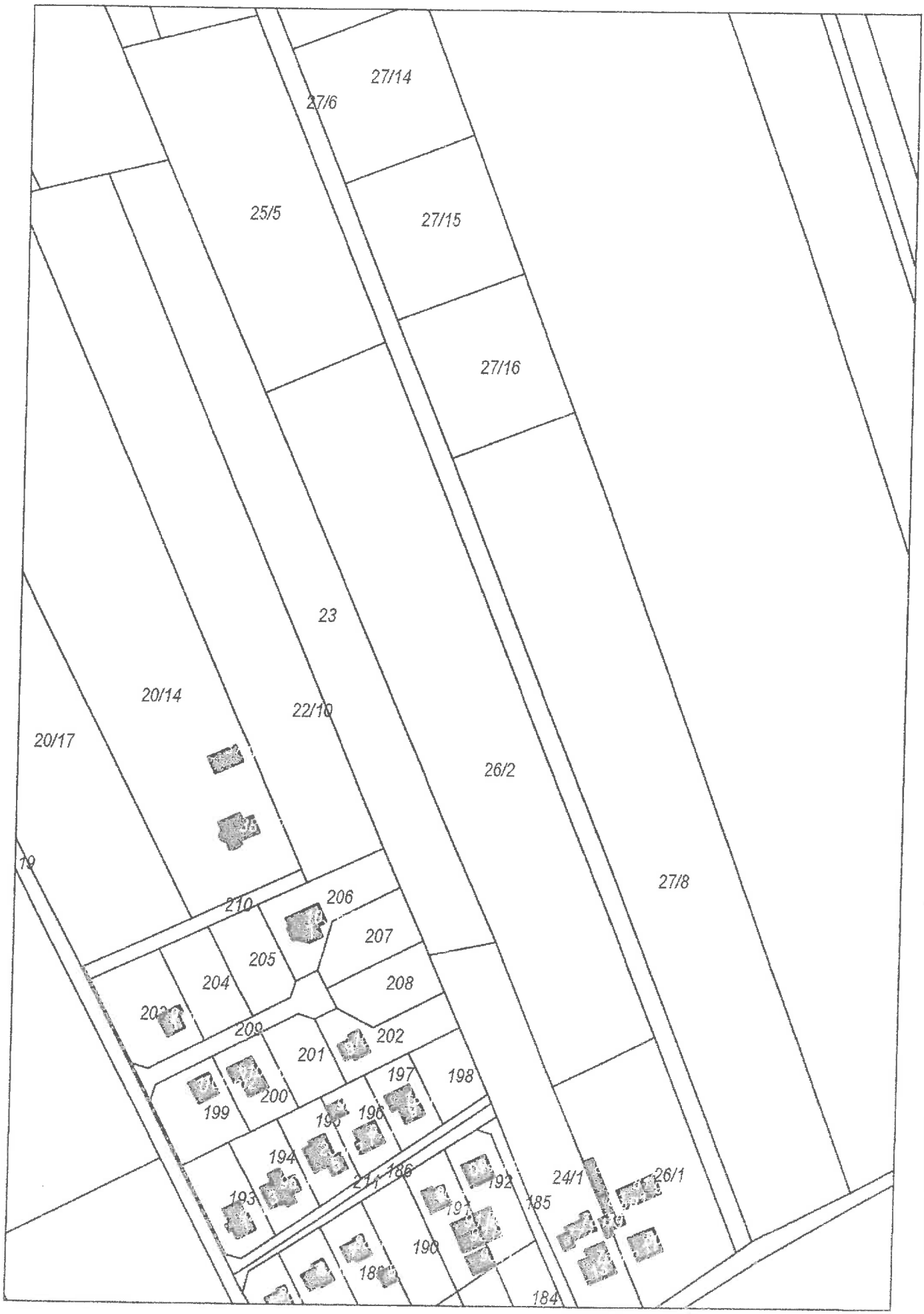

4. Ulica Kasztanowa - działka ewid. nr 27/6, obręb Gródek

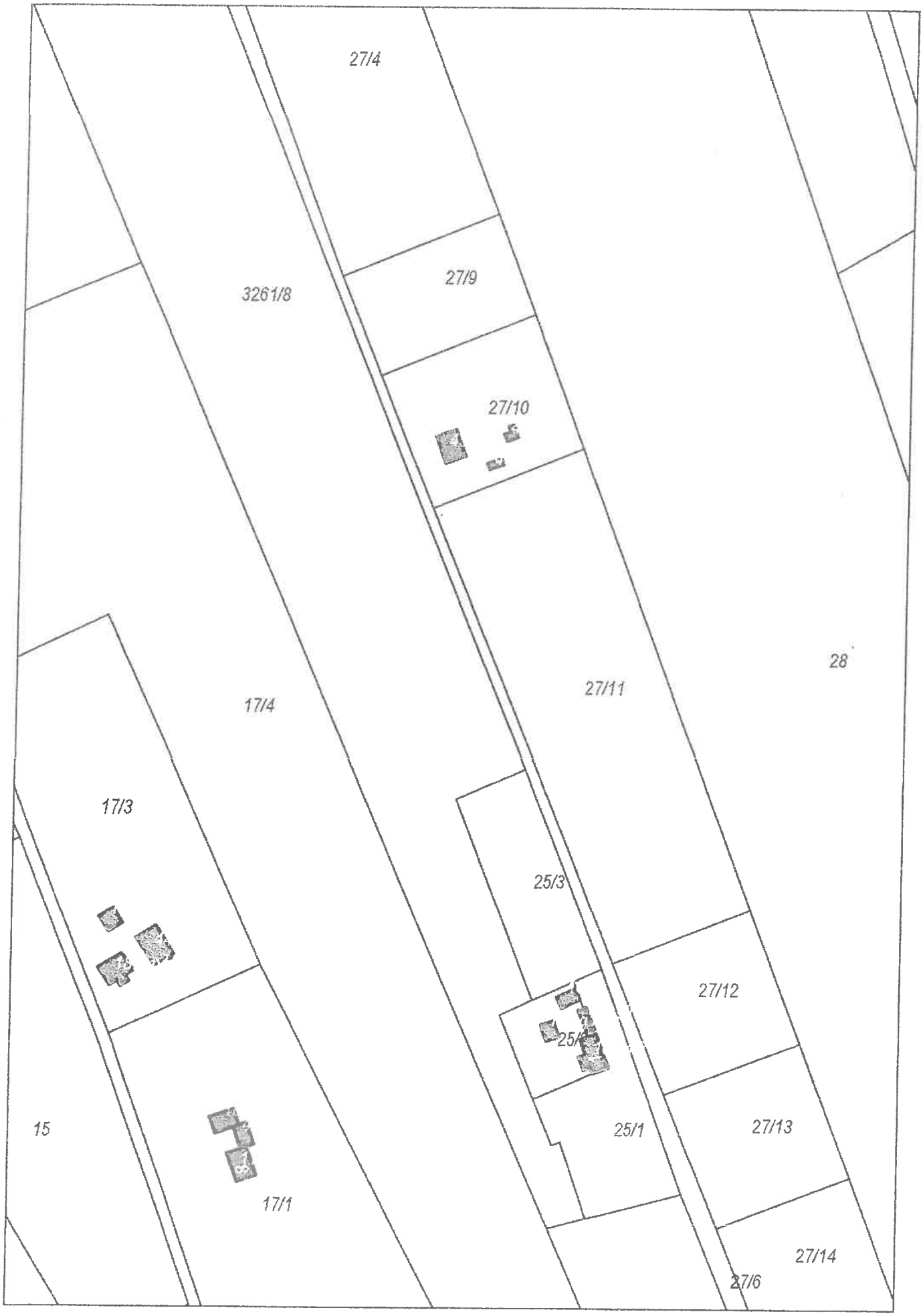
27/4
3261/8
27/9
27/10
27/11
28
17/4
17/3
25/3
27/12
25/2
25/1
27/13
15
17/1
27/14
27/6

Wydruk w skali 1:2000

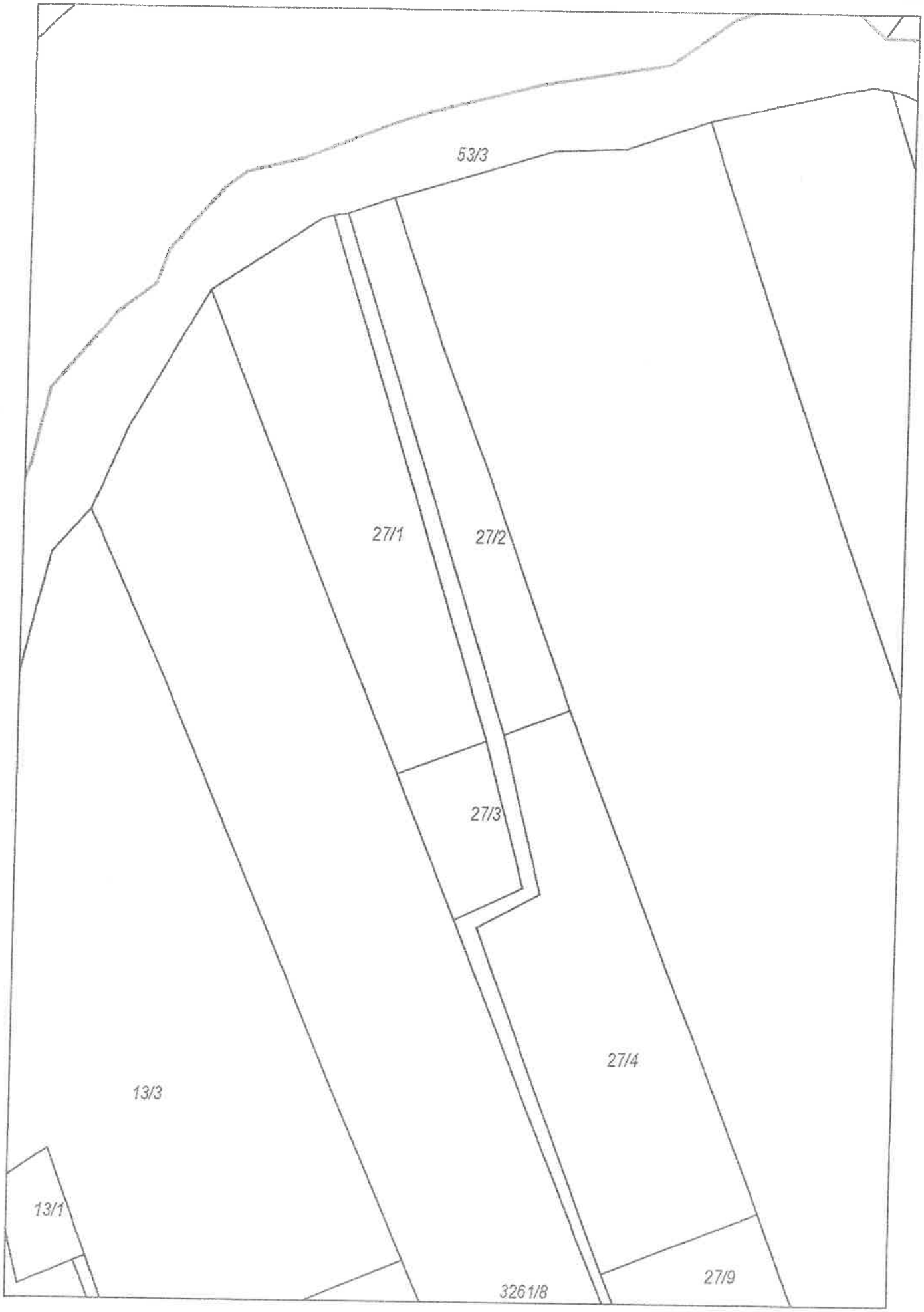

.....
(nazwa organu wydającego dokument)

Województwo: **kujawsko-pomorskie**
Powiat: **świecki**
Jednostka ewidencyjna: **041403_2, Drzycim**
Obręb ewidencyjny: **Nr 0008, Gródek**

WYPIS Z REJESTRU GRUNTÓW O NIEPEŁNEJ TREŚCI

sporządzono dnia: **04-05-2016 11:05:45** według stanu na dzień: **04-05-2016 11:05:45**

Nr jednostki rejestrowej: **G122**
Pozycja kartoteki budynków: **041403_2.0008.G122**

Osoby: 4

Udział Forma władania	Dane osoby fizycznej / instytucji
2/6 **współwłasność**	OSOBA FIZYCZNA
2/6 **współwłasność**	OSOBA FIZYCZNA
1/6 **współwłasność**	OSOBA FIZYCZNA
1/6 **współwłasność**	OSOBA FIZYCZNA

Działki ewidencyjne: 1

Arkusz	Numer działki	Adres / Położenie	Powierzchnia [ha]	Użytek i klasa bonitacyjna		Numer Księgi Wieczystej lub inne dokumenty
				Użytek	Powierzchnia [ha]	
1	**27/6**	-	**0.5800**	**dr**	**0.58**	**BY1S/00056878/5**
Identyfikator: **041403_2.0008.AR_1.27/6096080**; Rejestr zabytków: - ; Wartość: -						
		Suma powierzchni działek [ha]:	**0.5800**			
		Słownie:	**pięć tysięcy osiemset metrów kwadratowych**			

Oznaczenia użytków i klas
dr - Drogi

Wydruk w skali 1:1000

5. Ulica Kościelna - działka ewid. nr 65/11, 73, 72/3, 76/2, obręb Gródek

2

.....
(nazwa organu wydającego dokument)

Województwo: **kujawsko-pomorskie**
Powiat: **świecki**
Jednostka ewidencyjna: **041403_2, Drzycim**
Obręb ewidencyjny: **Nr 0008, Gródek**

WYPIS Z REJESTRU GRUNTÓW O NIEPEŁNEJ TREŚCI

sporządzono dnia: **04-05-2016 11:05:19** według stanu na dzień: **04-05-2016 11:05:19**

Nr jednostki rejestrowej: **G159**
Pozycja kartoteki budynków: **041403_2.0008.G159**

Osoby: 1

Udział Forma władania	Dane osoby fizycznej / instytucji
1/1 **własność**	**GMINA DRZYCIM**

Działki ewidencyjne: 4

Arkusz	Numer działki	Adres / Położenie	Powierzchnia [ha]	Użytek i klasa bonitacyjna		Numer Księgi Wieczystej lub inne dokumenty
				Użytek	Powierzchnia [ha]	
1	65/11	-	0.0599	dr	0.0599	BY1S/00029500/7
Identyfikator: **041403_2.0008.AR_1.65/11**096080; Rejestr zabytków: - ; Wartość: -						
1	72/3	-	0.0078	dr	0.0078	KW 357317/95 (SR w Świeciu)
Identyfikator: **041403_2.0008.AR_1.72/3**096080; Rejestr zabytków: - ; Wartość: -						
1	73	-	0.0900	dr	0.09	BY1S/00029500/7
Identyfikator: **041403_2.0008.AR_1.73**096080; Rejestr zabytków: - ; Wartość: -						
1	76/2	-	0.0431	dr	0.0431	BY1S/00029500/7
Identyfikator: **041403_2.0008.AR_1.76/2**096080; Rejestr zabytków: - ; Wartość: -						
		Suma powierzchni działek [ha]:	0.2008			
		Słownie:	**dwa tysiące osiem metrów kwadratowych**			

Oznaczenia użytków i klas
dr - Drogi

18

Wydruk w skali 1:1000

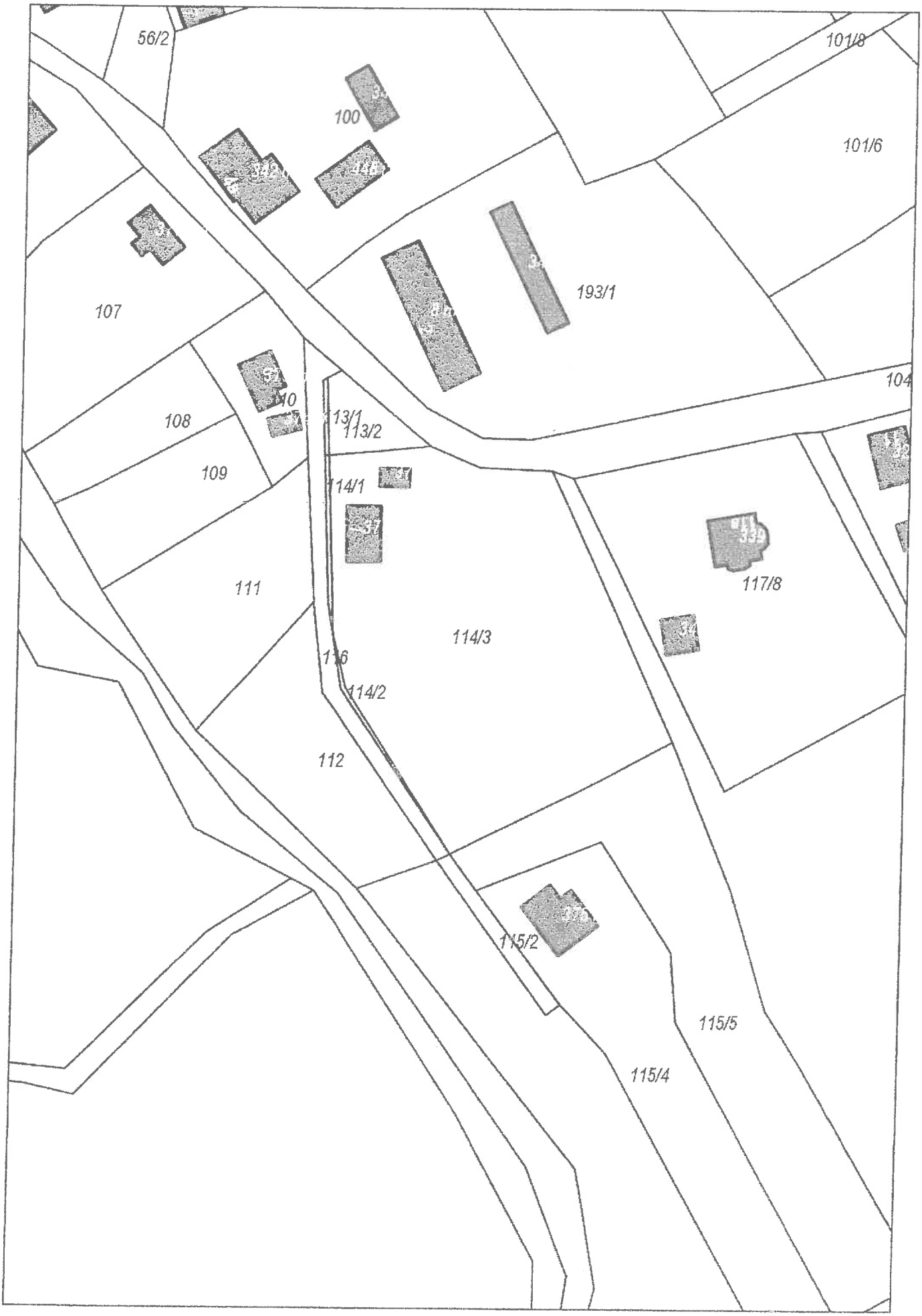

6. Ulica Krótka

- działka ewid. nr 116, 114/1, 114/2, 115/2, obręb Gródek

.....
(nazwa organu wydającego dokument)

Województwo: **kujawsko-pomorskie**
Powiat: **świecki**
Jednostka ewidencyjna: **041403_2, Drzycim**
Obręb ewidencyjny: **Nr 0008, Gródek**

WYPIS Z REJESTRU GRUNTÓW O NIEPEŁNEJ TREŚCI

sporządzono dnia: **04-05-2016 12:05:37** według stanu na dzień: **04-05-2016 12:05:37**

Nr jednostki rejestrowej: **G159**
Pozycja kartoteki budynków: **041403_2.0008.G159**

Osoby: 1

Udział Forma władania	Dane osoby fizycznej / instytucji
1/1 **własność**	**GMINA DRZYCIM**

Działki ewidencyjne: 2

Arkusz	Numer działki	Adres / Położenie	Powierzchnia [ha]	Użytek i klasa bonitacyjna		Numer Księgi Wieczystej lub inne dokumenty
				Użytek	Powierzchnia [ha]	
1	**115/2**	-	**0.0200**	**dr**	**0.02**	**BY1S/00029500/7**
Identyfikator: **041403_2.0008.AR_1.115/2096080**; Rejestr zabytków: - ; Wartość: -						
1	**116**	-	**0.0400**	**dr**	**0.04**	**BY1S/00029500/7**
Identyfikator: **041403_2.0008.AR_1.116096080**; Rejestr zabytków: - ; Wartość: -						
		Suma powierzchni działek [ha]:	**0.0600**			
		Słownie:	**sześćset metrów kwadratowych**			

Oznaczenia użytków i klas
dr - Drogi

.....
(nazwa organu wydającego dokument)

Województwo: **kujawsko-pomorskie**
Powiat: **świecki**
Jednostka ewidencyjna: **041403_2, Drzycim**
Obręb ewidencyjny: **Nr 0008, Gródek**

WYPIS Z REJESTRU GRUNTÓW O NIEPEŁNEJ TREŚCI

sporządzono dnia: **04-05-2016 12:05:42** według stanu na dzień: **04-05-2016 12:05:42**

Nr jednostki rejestrowej: G242
Pozycja kartoteki budynków: **041403_2.0008.G242**

Osoby: 1

Udział Forma władania	Dane osoby fizycznej / instytucji
1/1 **własność**	**GMINA DRZYCIM**

Działki ewidencyjne: 2

Arkusz	Numer działki	Adres / Położenie	Powierzchnia [ha]	Użytek i klasa bonitacyjna		Numer Księgi Wieczystej lub inne dokumenty
				Użytek	Powierzchnia [ha]	
1	**114/1**	-	**0.0029**	**RV**	**0.0029**	**KW 51021 (SR w Świeciu)**
Identyfikator: **041403_2.0008.AR_1.114/1096080**; Rejestr zabytków: - ; Wartość: -						
1	**114/2**	-	**0.0026**	**RV**	**0.0026**	**KW 51021 (SR w Świeciu)**
Identyfikator: **041403_2.0008.AR_1.114/2096080**; Rejestr zabytków: - ; Wartość: -						
		Suma powierzchni działek [ha]:	**0.0055**			
		Słownie:	**pięćdziesiąt pięć metrów kwadratowych**			

Oznaczenia użytków i klas
RV - Grunty orne

7. Ulica Kwiatowa - działka ewid. nr 96/2, obręb Gródek

Wydruk w skali 1:2000

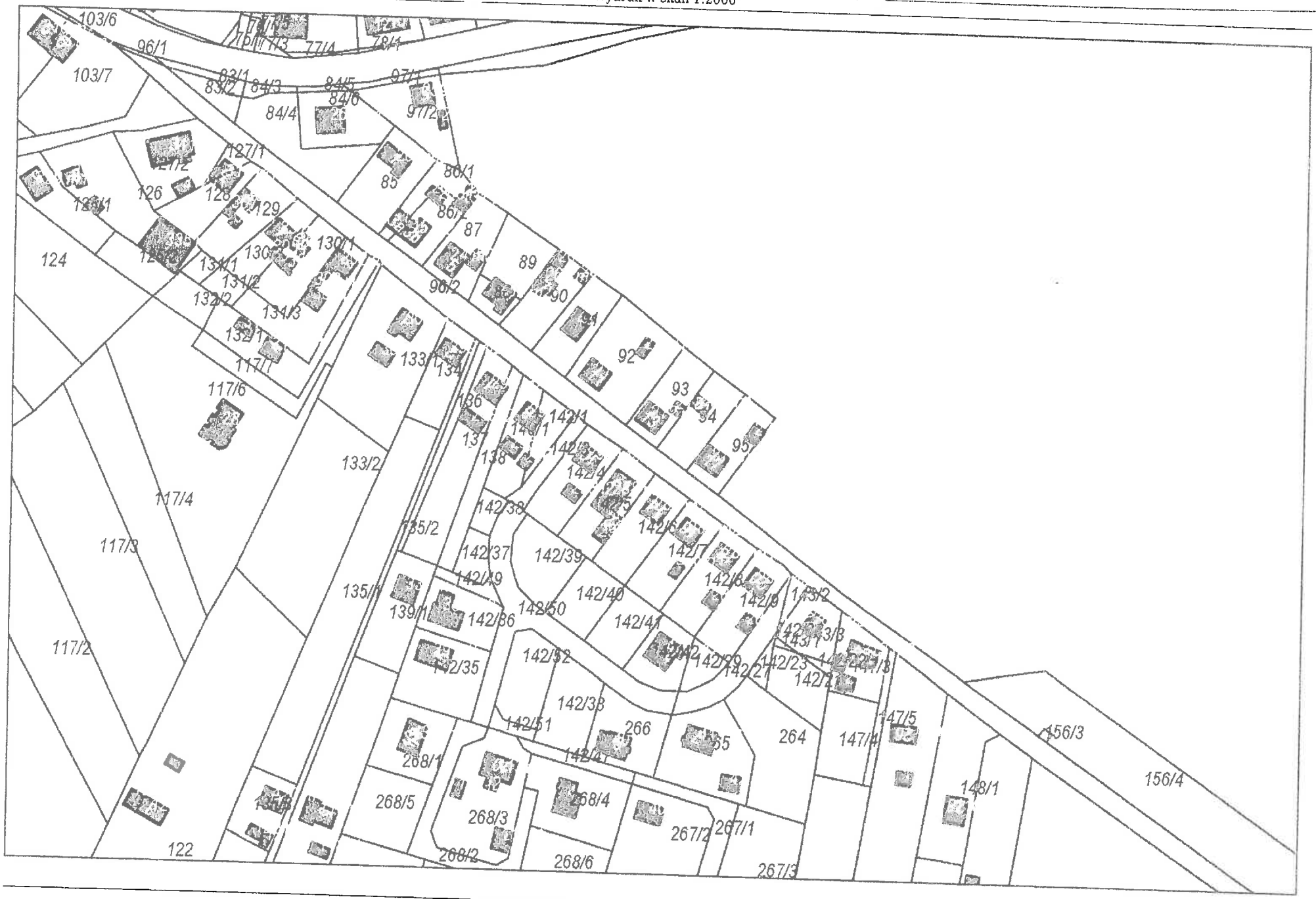

WebEWID

strona 1/1

22

Wydruk w skali 1:2000

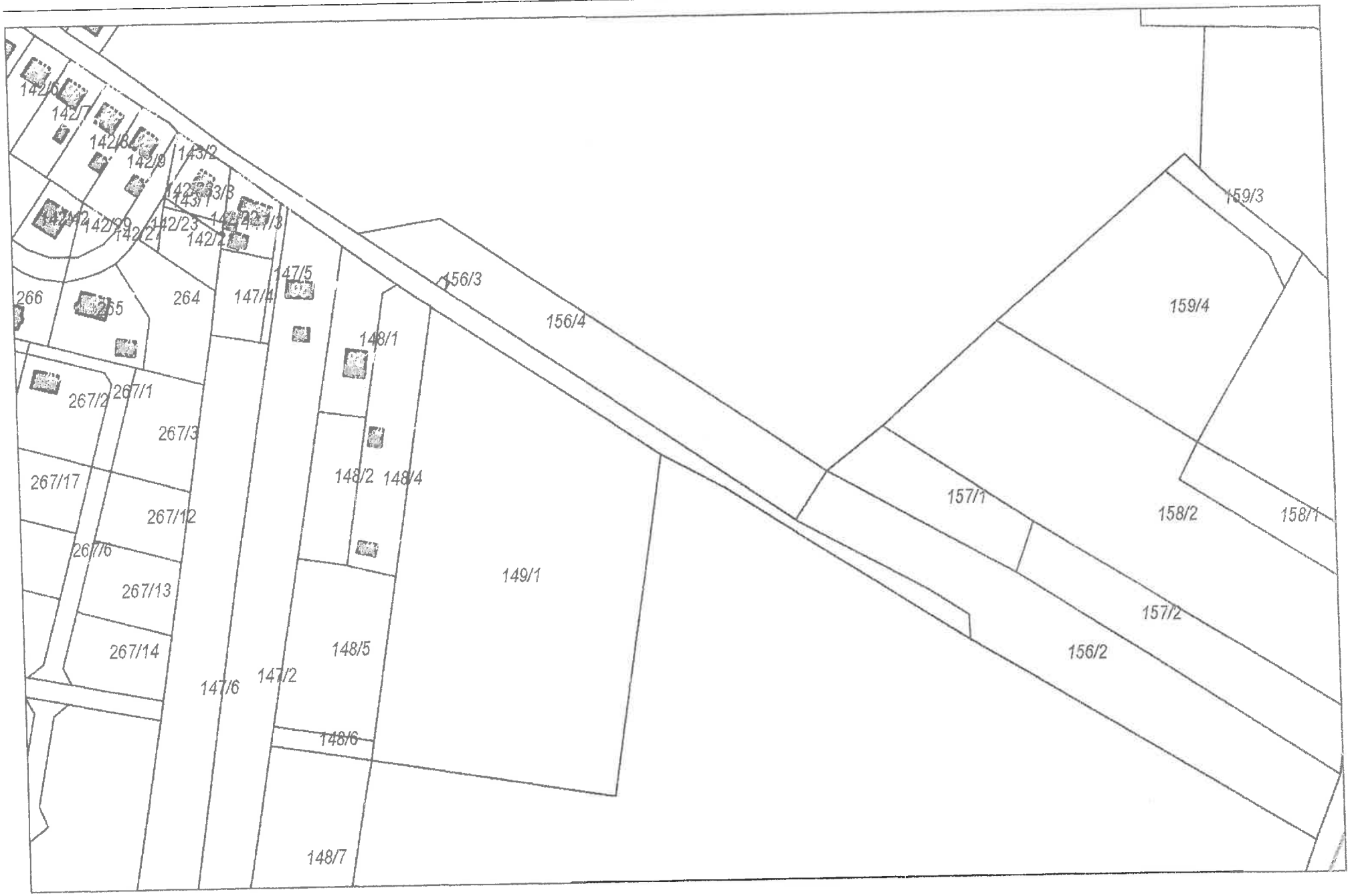

.....
(nazwa organu wydającego dokument)

Województwo: **kujawsko-pomorskie**
Powiat: **świecki**
Jednostka ewidencyjna: **041403_2, Drzycim**
Obręb ewidencyjny: **Nr 0008, Gródek**

WYPIS Z REJESTRU GRUNTÓW

sporządzono dnia: **29-04-2016 12:04:19** według stanu na dzień: **29-04-2016 12:04:19**

Nr jednostki rejestrowej: **G159**
Pozycja kartoteki budynków: **041403_2.0008.G159**

Osoby: 1

Udział Forma władania	Dane osoby fizycznej / instytucji
1/1 **własność**	**GMINA DRZYCIM**

Działki ewidencyjne: 1

Arkusz	Numer działki	Adres / Położenie	Powierzchnia [ha]	Użytek i klasa bonitacyjna		Numer Księgi Wieczystej lub inne dokumenty
				Użytek	Powierzchnia [ha]	
1	**96/2**	**-**	**0.4070**	**dr**	**0.4070**	**BY1S/00029500/7**
Identyfikator: **041403_2.0008.AR_1.96/2096080**; Rejestr zabytków: - ; Wartość: -						
		Suma powierzchni działek [ha]:	***0.4070***			
		Słownie:	**cztery tysiące siedemdziesiąt metrów kwadratowych**			

Oznaczenia użytków i klas
dr - Drogi

8. Ulica Laskowicka - działka ewid. nr 4 - od skrzyżowania na Lubocheń, 52, 104/2, 3/1, 4/1, 54/1, 56/1, 57/1, 58/1, 46/1, 45/1, 247/1, 61/1, 62/1, 59/1, 60/1, 57/2, 101/1, 103/8, 103/6, 96/1, 75/4, 75/6, 83/1, 84/3, 84/5, 97/1, 75/7, 76/1, 77/5, 77/3, 77/4, 78/1, 3261/12, 3263/3, 82, 161/1, 152/1, 162/4, 163/2, 153/26, 153/24, 172/1, 171, 165/1, 3260/1, 3262/1, 178, obręb Gródek

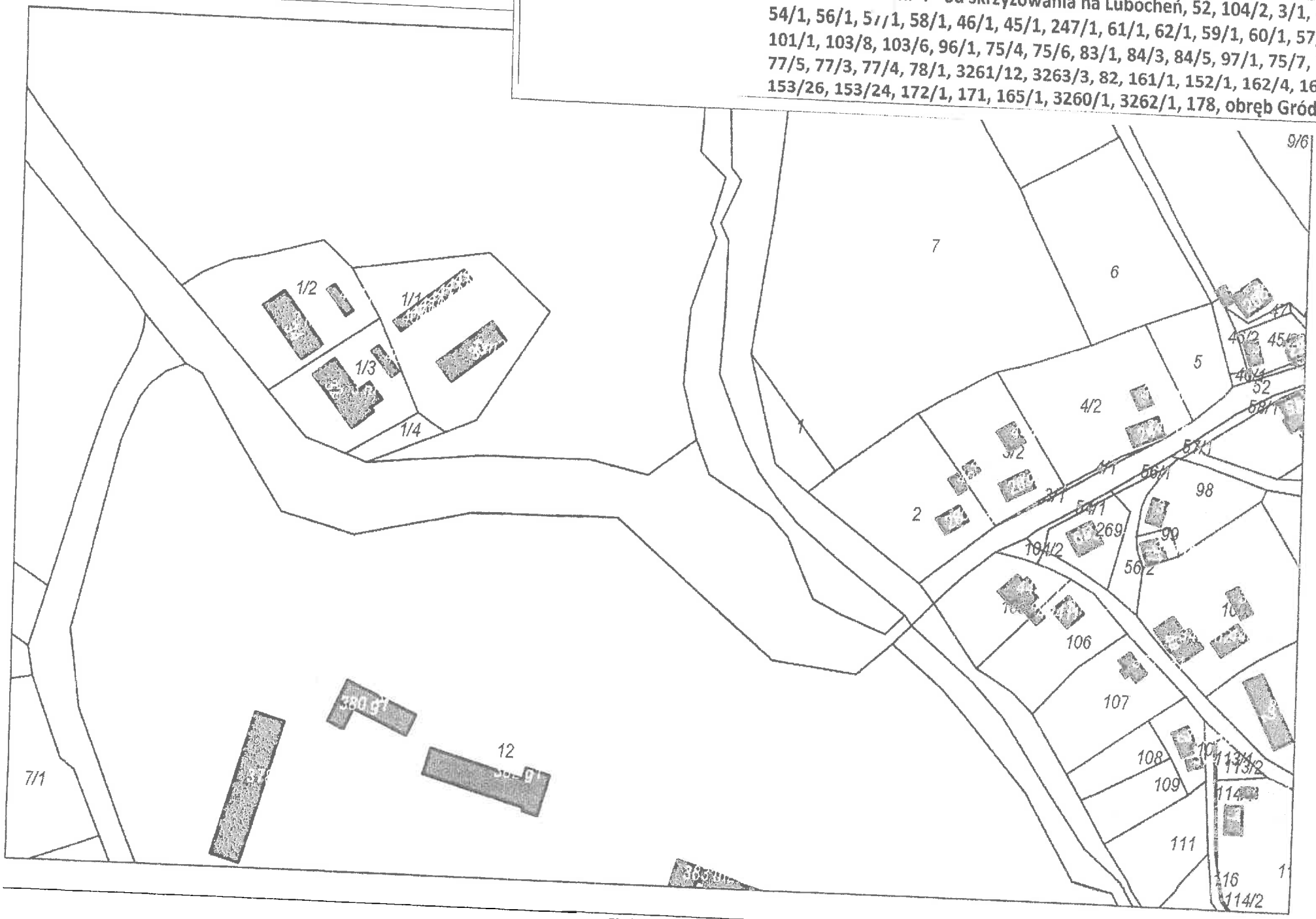

Wydruk w skali 1:2000

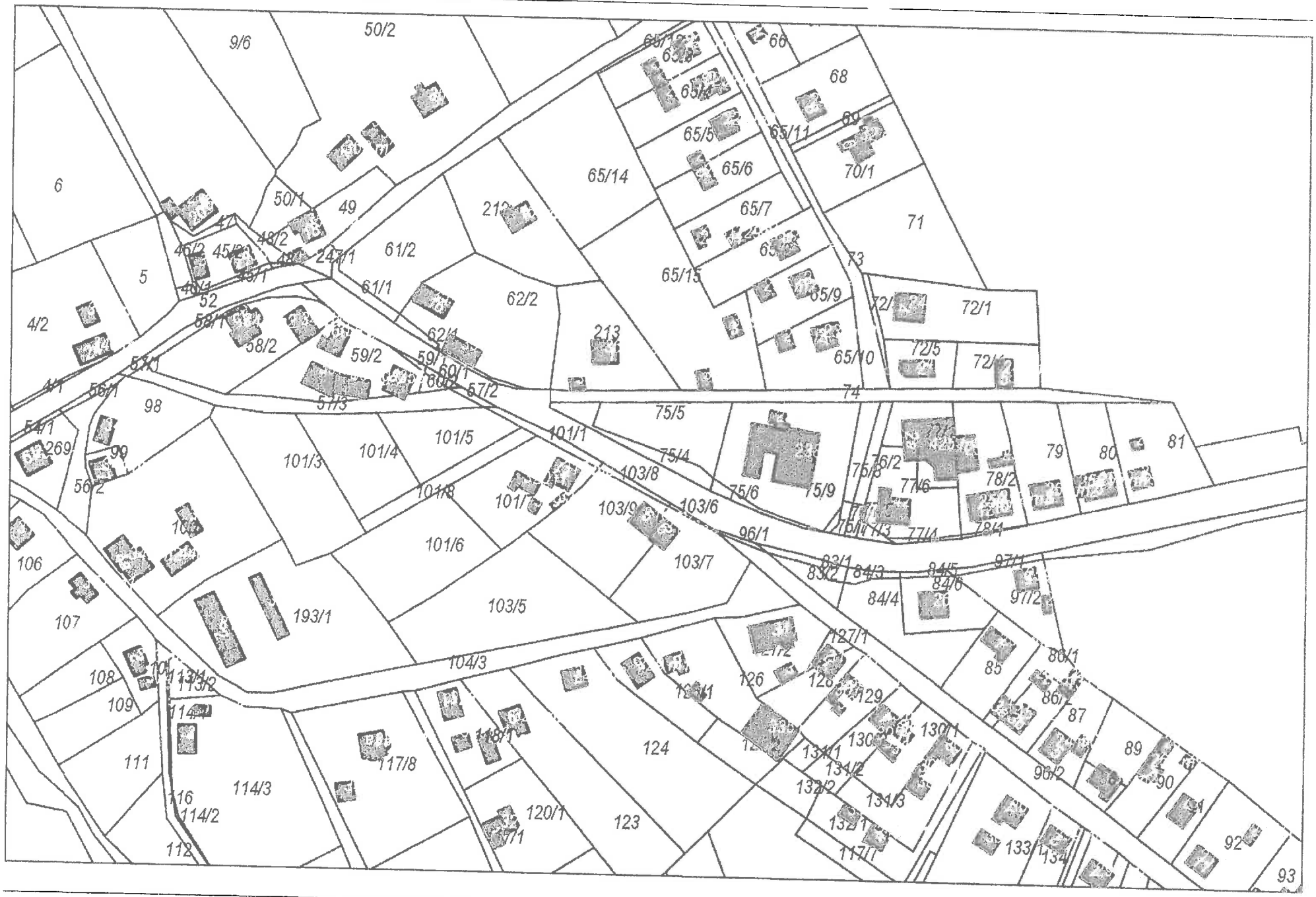

26

Wydruk w skali 1:2000

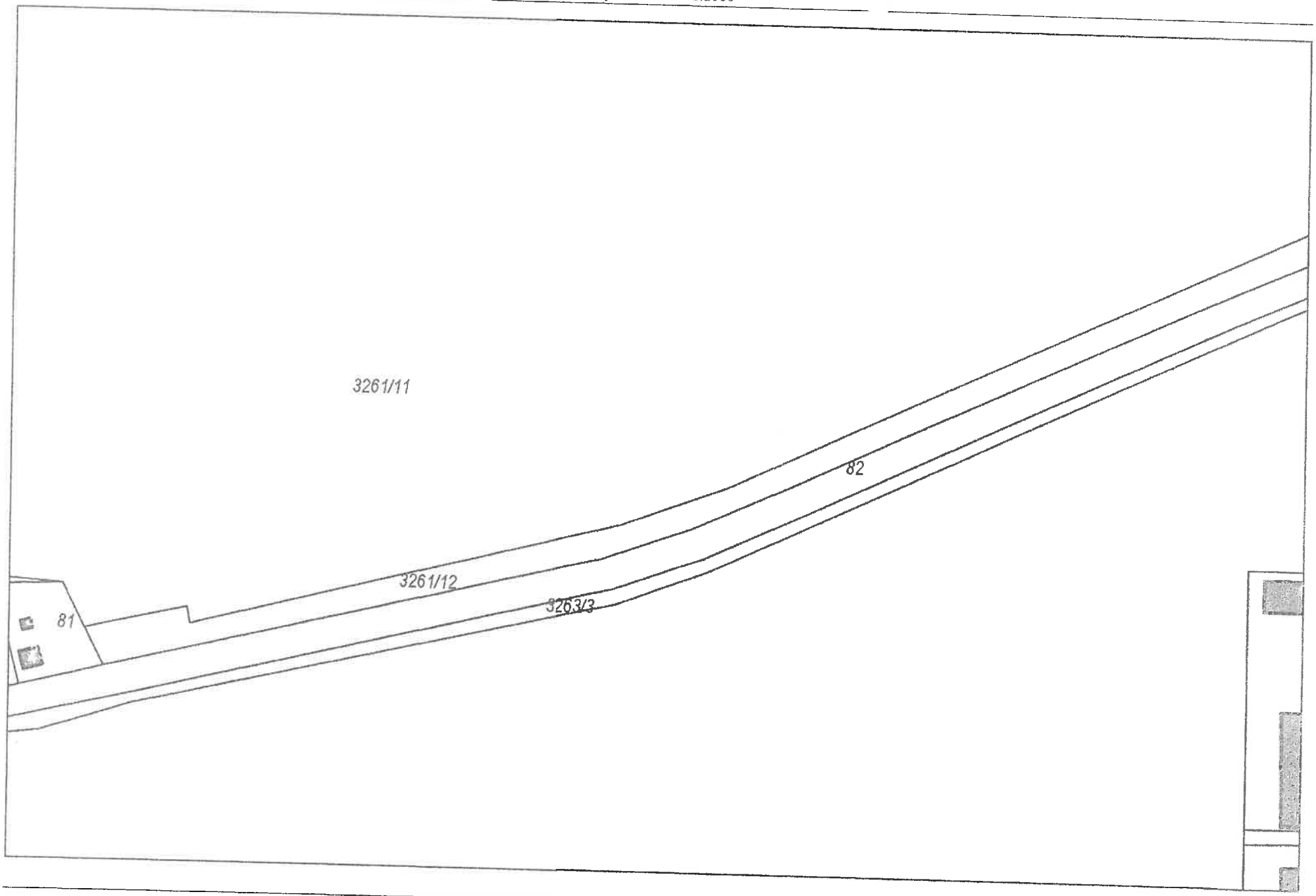

Wydruk w skali 1:2000

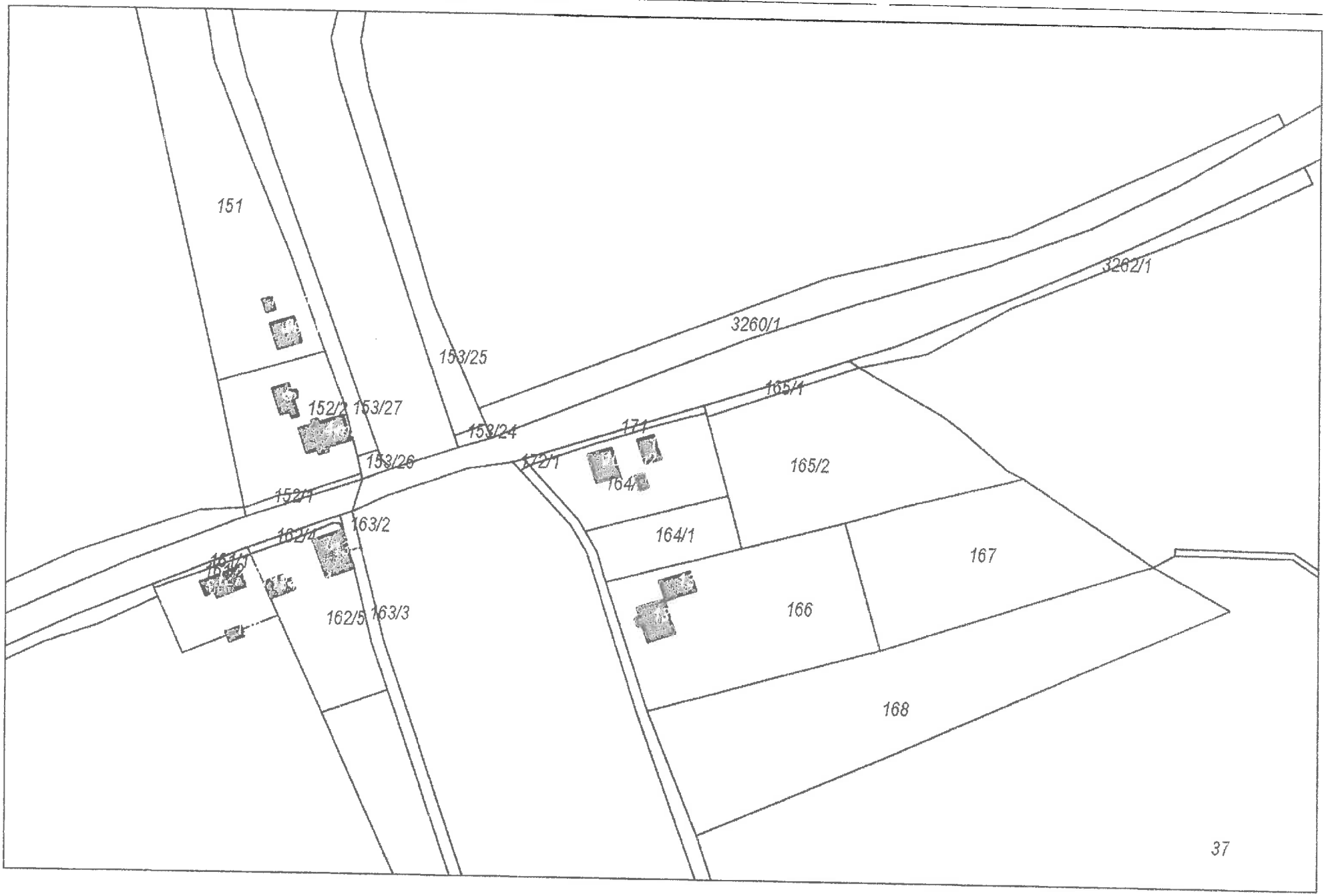

.....
(nazwa organu wydającego dokument)

Województwo: **kujawsko-pomorskie**
Powiat: **świecki**
Jednostka ewidencyjna: **041403_2, Drzycim**
Obręb ewidencyjny: **Nr 0008, Gródek**

WYPIS Z REJESTRU GRUNTÓW O NIEPEŁNEJ TREŚCI

sporządzono dnia: **05-05-2016 07:05:39** według stanu na dzień: **05-05-2016 07:05:39**

Nr jednostki rejestrowej: G109
Pozycja kartoteki budynków: **041403_2.0008.G109**

KW 46898 (SR w Świeciu)

Osoby: 2

Udział Forma władania	Dane osoby fizycznej / instytucji
1/1 **własność**	**SKARB PAŃSTWA**
1/1 **zarząd**	**DYREKCJA OKRĘGOWA DRÓG PUBLICZNYCH W BYDGOSZCZY**

Działki ewidencyjne: 1

Arkusz	Numer działki	Adres / Położenie	Powierzchnia [ha]	Użytek i klasa bonitacyjna		Numer Księgi Wieczystej lub inne dokumenty
				Użytek	Powierzchnia [ha]	
2	**4**	-	**3.3800**	**dr**	**3.38**	**KW 46898 (SR w Świeciu)**
Identyfikator: **041403_2.0008.AR_2.4096080**; Rejestr zabytków: - ; Wartość: -						
		Suma powierzchni działek [ha]:	**3.3800**			
		Słownie:	**trzy hektary trzy tysiące osiemset metrów kwadratowych**			

Oznaczenia użytków i klas
dr - Drogi

3

.....
(nazwa organu wydającego dokument)

Województwo: **kujawsko-pomorskie**
Powiat: **świecki**
Jednostka ewidencyjna: **041403_2, Drzycim**
Obręb ewidencyjny: **Nr 0008, Gródek**

WYPIS Z REJESTRU GRUNTÓW O NIEPEŁNEJ TREŚCI

sporządzono dnia: **05-05-2016 07:05:56** według stanu na dzień: **05-05-2016 07:05:56**

Nr jednostki rejestrowej: **G328**
Pozycja kartoteki budynków: **041403_2.0008.G328**

KW BY1S/00057048/5

Osoby: 1

Udział Forma władania	Dane osoby fizycznej / instytucji
1/1 **własność**	**WOJEWÓDZTWO KUJAWSKO-POMORSKIE**

Działki ewidencyjne: 48

Arkusz	Numer działki	Adres / Położenie	Powierzchnia [ha]	Użytek i klasa bonitacyjna		Numer Księgi Wieczystej lub inne dokumenty
				Użytek	Powierzchnia [ha]	
1	3/1	-	0.0030	dr	0.0030	BY1S/00057048/5
Identyfikator: **041403_2.0008.AR_1.3/1096080**; Rejestr zabytków: - ; Wartość: -						
1	4/1	-	0.0051	dr	0.0051	BY1S/00057048/5
Identyfikator: **041403_2.0008.AR_1.4/1096080**; Rejestr zabytków: - ; Wartość: -						
1	45/1	-	0.0069	dr	0.0069	BY1S/00057048/5
Identyfikator: **041403_2.0008.AR_1.45/1096080**; Rejestr zabytków: - ; Wartość: -						
1	46/1	-	0.0039	dr	0.0039	BY1S/00057048/5
Identyfikator: **041403_2.0008.AR_1.46/1096080**; Rejestr zabytków: - ; Wartość: -						
1	48/1	-	0.0013	dr	0.0013	BY1S/00057048/5
Identyfikator: **041403_2.0008.AR_1.48/1096080**; Rejestr zabytków: - ; Wartość: -						
1	52	-	0.3200	dr	0.32	BY1S/00057048/5
Identyfikator: **041403_2.0008.AR_1.52096080**; Rejestr zabytków: - ; Wartość: -						
1	54/1	-	0.0104	dr	0.0104	BY1S/00057048/5
Identyfikator: **041403_2.0008.AR_1.54/1096080**; Rejestr zabytków: - ; Wartość: -						
1	56/1	-	0.0063	dr	0.0063	BY1S/00057048/5
Identyfikator: **041403_2.0008.AR_1.56/1096080**; Rejestr zabytków: - ; Wartość: -						
1	57/1	-	0.0034	dr	0.0034	BY1S/00057048/5
Identyfikator: **041403_2.0008.AR_1.57/1096080**; Rejestr zabytków: - ; Wartość: -						
1	57/2	-	0.0046	dr	0.0046	BY1S/00057048/5
Identyfikator: **041403_2.0008.AR_1.57/2096080**; Rejestr zabytków: - ; Wartość: -						
1	58/1	-	0.0257	dr	0.0257	BY1S/00057048/5
Identyfikator: **041403_2.0008.AR_1.58/1096080**; Rejestr zabytków: - ; Wartość: -						
1	59/1	-	0.0024	dr	0.0024	BY1S/00057048/5
Identyfikator: **041403_2.0008.AR_1.59/1096080**; Rejestr zabytków: - ; Wartość: -						
1	60/1	-	0.0042	dr	0.0042	BY1S/00057048/5
Identyfikator: **041403_2.0008.AR_1.60/1096080**; Rejestr zabytków: - ; Wartość: -						
1	61/1	-	0.0157	dr	0.0157	BY1S/00057048/5
Identyfikator: **041403_2.0008.AR_1.61/1096080**; Rejestr zabytków: - ; Wartość: -						
1	62/1	-	0.0118	dr	0.0118	BY1S/00057048/5

Identyfikator: 041403_2.0008.AR_1.62/1096080; Rejestr zabytków: - ; Wartość: -						
1	75/4	-	0.0378	dr	0.0378	BY1S/00057048/5
Identyfikator: 041403_2.0008.AR_1.75/4096080; Rejestr zabytków: - ; Wartość: -						
1	76/6	-	0.0132	dr	0.0132	BY1S/00057048/5
Identyfikator: 041403_2.0008.AR_1.75/6096080; Rejestr zabytków: - ; Wartość: -						
1	75/7	-	0.0059	dr	0.0059	BY1S/00057048/5
Identyfikator: 041403_2.0008.AR_1.75/7096080; Rejestr zabytków: - ; Wartość: -						
1	76/1	-	0.0069	dr	0.0069	BY1S/00057048/5
Identyfikator: 041403_2.0008.AR_1.76/1096080; Rejestr zabytków: - ; Wartość: -						
1	77/3	-	0.0066	dr	0.0066	BY1S/00057048/5
Identyfikator: 041403_2.0008.AR_1.77/3096080; Rejestr zabytków: - ; Wartość: -						
1	77/4	-	0.0046	dr	0.0046	BY1S/00057048/5
Identyfikator: 041403_2.0008.AR_1.77/4096080; Rejestr zabytków: - ; Wartość: -						
1	77/5	-	0.0006	dr	0.0006	BY1S/00057048/5
Identyfikator: 041403_2.0008.AR_1.77/5096080; Rejestr zabytków: - ; Wartość: -						
1	78/1	-	0.0022	dr	0.0022	BY1S/00057048/5
Identyfikator: 041403_2.0008.AR_1.78/1096080; Rejestr zabytków: - ; Wartość: -						
1	82	-	1.1000	dr	1.10	BY1S/00057048/5
Identyfikator: 041403_2.0008.AR_1.82096080; Rejestr zabytków: - ; Wartość: -						
1	83/1	-	0.0146	dr	0.0146	BY1S/00057048/5
Identyfikator: 041403_2.0008.AR_1.83/1096080; Rejestr zabytków: - ; Wartość: -						
1	84/3	-	0.0091	dr	0.0091	BY1S/00057048/5
Identyfikator: 041403_2.0008.AR_1.84/3096080; Rejestr zabytków: - ; Wartość: -						
1	84/5	-	0.0051	dr	0.0051	BY1S/00057048/5
Identyfikator: 041403_2.0008.AR_1.84/5096080; Rejestr zabytków: - ; Wartość: -						
1	96/1	-	0.0030	dr	0.0030	BY1S/00057048/5
Identyfikator: 041403_2.0008.AR_1.96/1096080; Rejestr zabytków: - ; Wartość: -						
1	97/1	-	0.0103	dr	0.0103	BY1S/00057048/5
Identyfikator: 041403_2.0008.AR_1.97/1096080; Rejestr zabytków: - ; Wartość: -						
1	101/1	-	0.0169	dr	0.0169	BY1S/00057048/5
Identyfikator: 041403_2.0008.AR_1.101/1096080; Rejestr zabytków: - ; Wartość: -						
1	103/6	-	0.0021	dr	0.0021	BY1S/00057048/5
Identyfikator: 041403_2.0008.AR_1.103/6096080; Rejestr zabytków: - ; Wartość: -						
1	103/8	-	0.0075	dr	0.0075	BY1S/00057048/5
Identyfikator: 041403_2.0008.AR_1.103/8096080; Rejestr zabytków: - ; Wartość: -						
1	104/2	-	0.0080	dr	0.0080	BY1S/00057048/5
Identyfikator: 041403_2.0008.AR_1.104/2096080; Rejestr zabytków: - ; Wartość: -						
1	152/1	-	0.0147	dr	0.0147	BY1S/00057048/5
Identyfikator: 041403_2.0008.AR_1.152/1096080; Rejestr zabytków: - ; Wartość: -						
1	153/24	-	0.0077	dr	0.0077	BY1S/00057048/5
Identyfikator: 041403_2.0008.AR_1.153/24096080; Rejestr zabytków: - ; Wartość: -						
1	153/26	-	0.0095	dr	0.0095	BY1S/00057048/5
Identyfikator: 041403_2.0008.AR_1.153/26096080; Rejestr zabytków: - ; Wartość: -						
1	161/1	-	0.0096	dr	0.0096	BY1S/00057048/5
Identyfikator: 041403_2.0008.AR_1.161/1096080; Rejestr zabytków: - ; Wartość: -						
1	162/4	-	0.0113	dr	0.0113	BY1S/00057048/5
Identyfikator: 041403_2.0008.AR_1.162/4096080; Rejestr zabytków: - ; Wartość: -						
1	163/2	-	0.0077	dr	0.0077	BY1S/00057048/5
Identyfikator: 041403_2.0008.AR_1.163/2096080; Rejestr zabytków: - ; Wartość: -						

1	165/1	-	0.0266	dr	0.0266	BY1S/00057048/5
Identyfikator: 041403_2.0008.AR_1.165/1096080; Rejestr zabytków: - ; Wartość: -						
1	171	-	0.0200	dr	0.02	BY1S/00057048/5
Identyfikator: 041403_2.0008.AR_1.171096080; Rejestr zabytków: - ; Wartość: -						
1	172/1	-	0.0016	dr	0.0016	BY1S/00057048/5
Identyfikator: 041403_2.0008.AR_1.172/1096080; Rejestr zabytków: - ; Wartość: -						
1	178	-	1.9100	dr	1.91	BY1S/00057048/5
Identyfikator: 041403_2.0008.AR_1.178096080; Rejestr zabytków: - ; Wartość: -						
4	247/1	-	0.0111	dr	0.0111	BY1S/00057048/5
Identyfikator: 041403_2.0008.AR_4.247/1096080; Rejestr zabytków: - ; Wartość: -						
1	3260/1	-	0.3857	dr	0.3857	BY1S/00057048/5
Identyfikator: 041403_2.0008.AR_1.3260/1096080; Rejestr zabytków: - ; Wartość: -						
1	3261/12	-	0.6765	dr	0.6765	BY1S/00057048/5
Identyfikator: 041403_2.0008.AR_1.3261/12096080; Rejestr zabytków: - ; Wartość: -						
1	3262/1	-	0.1108	dr	0.1108	BY1S/00057048/5
Identyfikator: 041403_2.0008.AR_1.3262/1096080; Rejestr zabytków: - ; Wartość: -						
1	3263/3	-	0.3499	dr	0.3499	BY1S/00057048/5
Identyfikator: 041403_2.0008.AR_1.3263/3096080; Rejestr zabytków: - ; Wartość: -						
		Suma powierzchni działek [ha]:	5.2318			
		Słownie:	pięć hektarów dwa tysiące trzysta osiemnaście metrów kwadratowych			

Oznaczenia użytków i klas
dr - Drogi

9. Ulica Leśna - działka ewid. nr 247/2 – od kanału, obręb Gródek

Wydruk w skali 1:2000

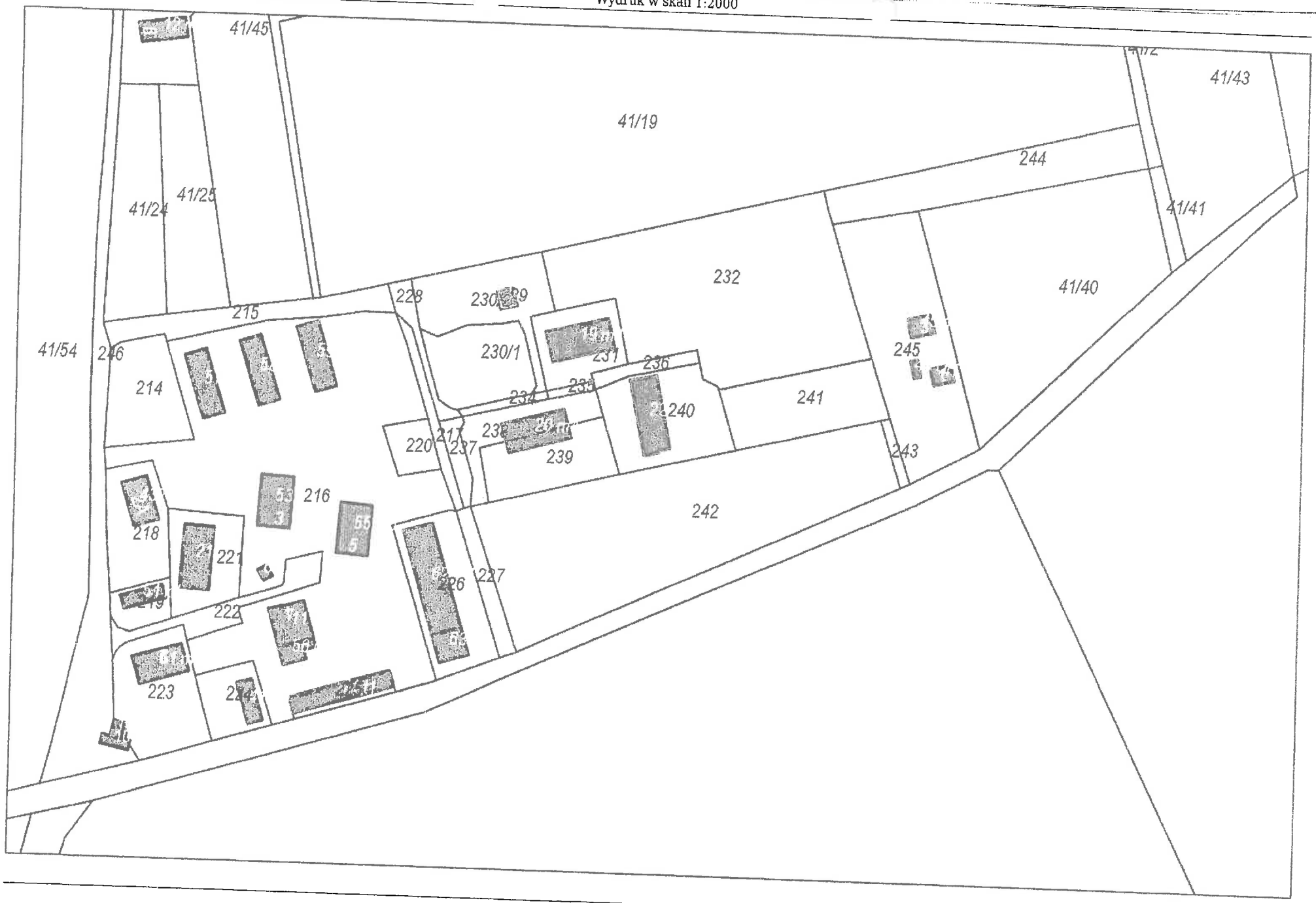

WebEWID

strona 1/1

33

3'

.....
(nazwa organu wydającego dokument)

Województwo: **kujawsko-pomorskie**
Powiat: **świecki**
Jednostka ewidencyjna: **041403_2, Drzycim**
Obręb ewidencyjny: **Nr 0008, Gródek**

WYPIS Z REJESTRU GRUNTÓW

sporządzono dnia: **29-04-2016 11:04:21** według stanu na dzień: **29-04-2016 11:04:21**

Nr jednostki rejestrowej: **G159**
Pozycja kartoteki budynków: **041403_2.0008.G159**

Osoby: 1

Udział Forma władania	Dane osoby fizycznej / instytucji
1/1 **własność**	**GMINA DRZYCIM**

Działki ewidencyjne: 1

Arkusz	Numer działki	Adres / Położenie	Powierzchnia [ha]	Użytek i klasa bonitacyjna		Numer Księgi Wieczystej lub inne dokumenty
				Użytek	Powierzchnia [ha]	
4	247/2	-	0.7489	dr	0.7489	BY1S/00029500/7
Identyfikator: **041403_2.0008.AR_4.247/2096080**; Rejestr zabytków: - ; Wartość: -						
		Suma powierzchni działek [ha]:	0.7489			
		Słownie:	**siedem tysięcy czterysta osiemdziesiąt dziewięć metrów kwadratowych**			

Oznaczenia użytków i klas
dr - Drogi

34

10. Ulica Łączna - **działka ewid. nr 267/8, 148/6 obręb Gródek**

Wydruk w skali 1:2000

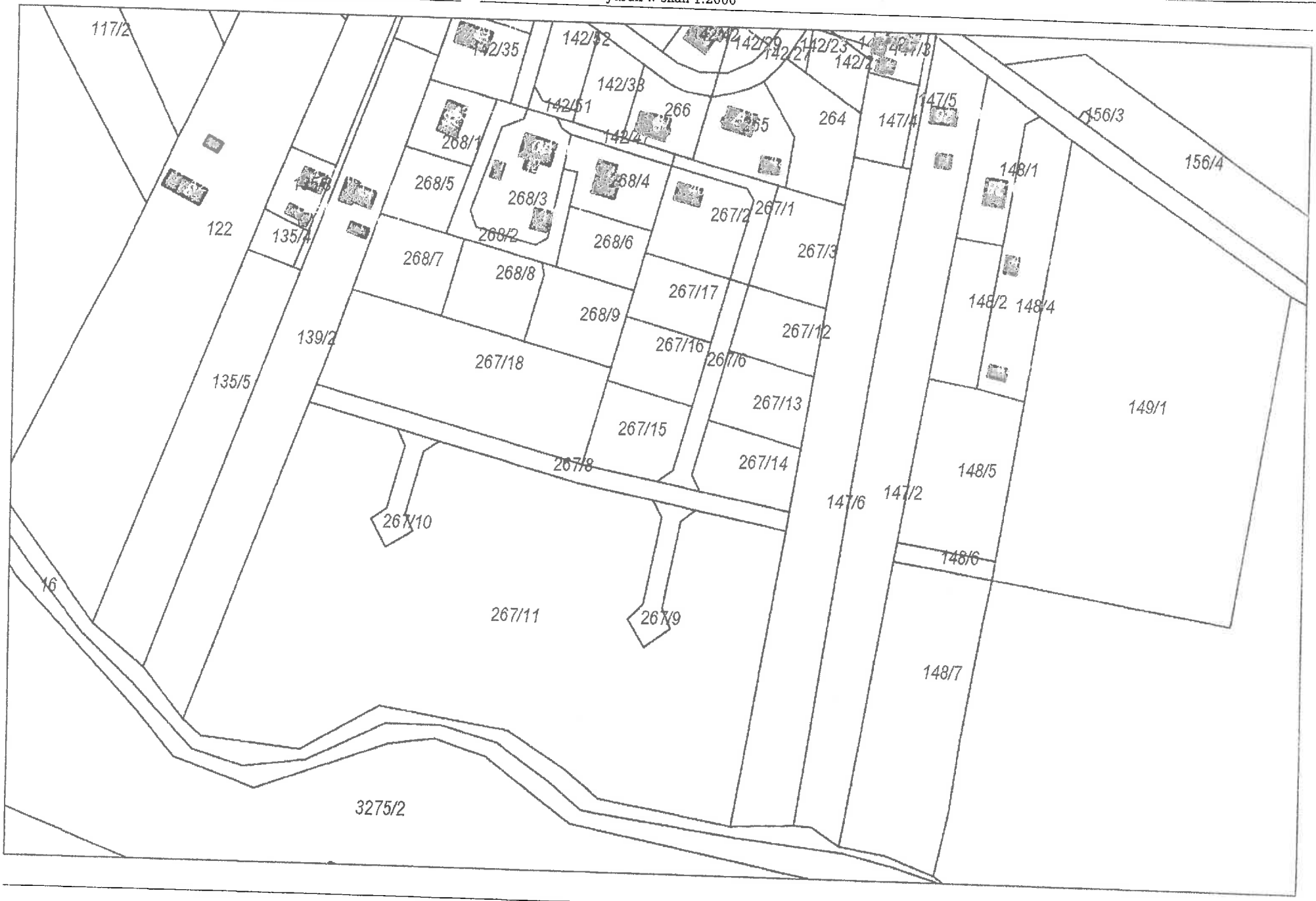

.....
(nazwa organu wydającego dokument)

Województwo: **kujawsko-pomorskie**
Powiat: **świecki**
Jednostka ewidencyjna: **041403_2, Drzycim**
Obręb ewidencyjny: **Nr 0008, Gródek**

WYPIS Z REJESTRU GRUNTÓW O NIEPEŁNEJ TREŚCI

sporządzono dnia: **09-05-2016 09:05:35** według stanu na dzień: **09-05-2016 09:05:35**

Nr jednostki rejestrowej: **G242**
Pozycja kartoteki budynków: **041403_2.0008.G242**

Osoby: 1

Udział Forma władania	Dane osoby fizycznej / instytucji
1/1 **własność**	**GMINA DRZYCIM**

Działki ewidencyjne: 2

Arkusz	Numer działki	Adres / Położenie	Powierzchnia [ha]	Użytek i klasa bonitacyjna		Numer Księgi Wieczystej lub inne dokumenty
				Użytek	Powierzchnia [ha]	
1	**148/6**	**-**	**0.0331**	**dr**	**0.0331**	**BY1S/00029500/7**
Identyfikator: **041403_2.0008.AR_1.148/6096080**; Rejestr zabytków: - ; Wartość: -						
1	**267/8**	**-**	**0.1624**	**dr**	**0.1624**	**BY1S/00029500/7**
Identyfikator: **041403_2.0008.AR_1.267/8096080**; Rejestr zabytków: - ; Wartość: -						
		Suma powierzchni działek [ha]:	**0.1955**			
		Słownie:	**jeden tysiąc dziewięćset pięćdziesiąt pięć metrów kwadratowych**			

Oznaczenia użytków i klas
dr - Drogi

Wydruk w skali 1:2000

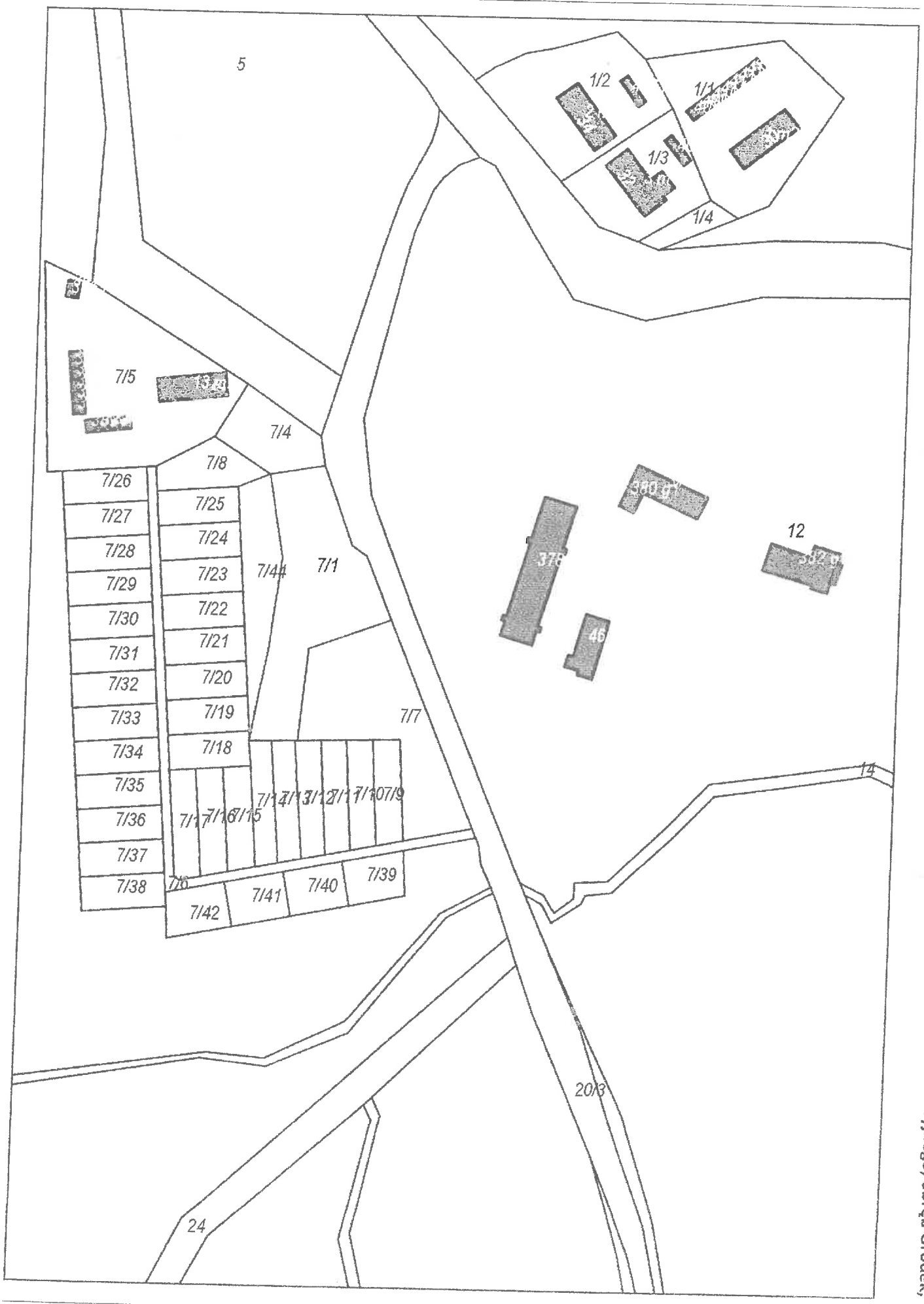

11. Ulica Łąkowa

- część działki ewid. nr 20/3 - do rowu melioracyjnego, obręb Gródek,

.....
(nazwa organu wydającego dokument)

Województwo: **kujawsko-pomorskie**
Powiat: **świecki**
Jednostka ewidencyjna: **041403_2, Drzycim**
Obręb ewidencyjny: **Nr 0008, Gródek**

WYPIS Z REJESTRU GRUNTÓW

sporządzono dnia: **02-05-2016 12:05:36** według stanu na dzień: **02-05-2016 12:05:36**

Nr jednostki rejestrowej: **G179**
Pozycja kartoteki budynków: **041403_2.0008.G179**

KW 48115 (SR w Świeciu)

Osoby: 2

Udział Forma władania	Dane osoby fizycznej / instytucji
1/1 **własność**	**POWIAT ŚWIECKI**
1/1 **trwały zarząd**	**POWIATOWY ZARZĄD DRÓG**

Działki ewidencyjne: 1

Arkusz	Numer działki	Adres / Położenie	Powierzchnia [ha]	Użytek i klasa bonitacyjna		Numer Księgi Wieczystej lub inne dokumenty
				Użytek	Powierzchnia [ha]	
5	**20/3**	-	**0.8684**	**dr**	**0.8684**	**KW 48115 (SR w Świeciu)**
Identyfikator: **041403_2.0008.AR_5.20/3**096080; Rejestr zabytków: - ; Wartość: -						
		Suma powierzchni działek [ha]:	**0.8684**			
		Słownie:	**osiem tysięcy sześćset osiemdziesiąt cztery metry kwadratowe**			

Oznaczenia użytków i klas
dr - Drogi

12. Ulica Młodowa - działka ewid. nr 19, 13/2, część dz. nr 211 przylegająca do dz. nr 19, obręb Gródek

Wydruk w skali 1:2000

Wydruk w skali 1:2000

Wydruk w skali 1:2000

Wydruk w skali 1:2000

48

.....
(nazwa organu wydającego dokument)

Województwo: **kujawsko-pomorskie**
Powiat: **świecki**
Jednostka ewidencyjna: **041403_2, Drzycim**
Obręb ewidencyjny: **Nr 0008, Gródek**

WYPIS Z REJESTRU GRUNTÓW O NIEPEŁNEJ TREŚCI

sporządzono dnia: **27-04-2016 13:04:50** według stanu na dzień: **27-04-2016 13:04:50**

Nr jednostki rejestrowej: **G159**
Pozycja kartoteki budynków: **041403_2.0008.G159**

Osoby: 1

Udział Forma władania	Dane osoby fizycznej / instytucji
1/1 **własność**	**GMINA DRZYCIM**

Działki ewidencyjne: 2

Arkusz	Numer działki	Adres / Położenie	Powierzchnia [ha]	Użytek i klasa bonitacyjna		Numer Księgi Wieczystej lub inne dokumenty
				Użytek	Powierzchnia [ha]	
1	**13/2**	-	**0.0242**	**dr**	**0.0242**	**BY1S/00046898/8**
Identyfikator: **041403_2.0008.AR_1.13/2**096080; Rejestr zabytków: - ; Wartość: -						
1	**19**	-	**0.6200**	**dr**	**0.62**	**BY1S/00029500/7**
Identyfikator: **041403_2.0008.AR_1.19**096080; Rejestr zabytków: - ; Wartość: -						
		Suma powierzchni działek [ha]:	**0.6442**			
		Słownie:	**sześć tysięcy czterysta czterdzieści dwa metry kwadratowe**			

Oznaczenia użytków i klas
dr - Drogi

Wydruk w skali 1:2000

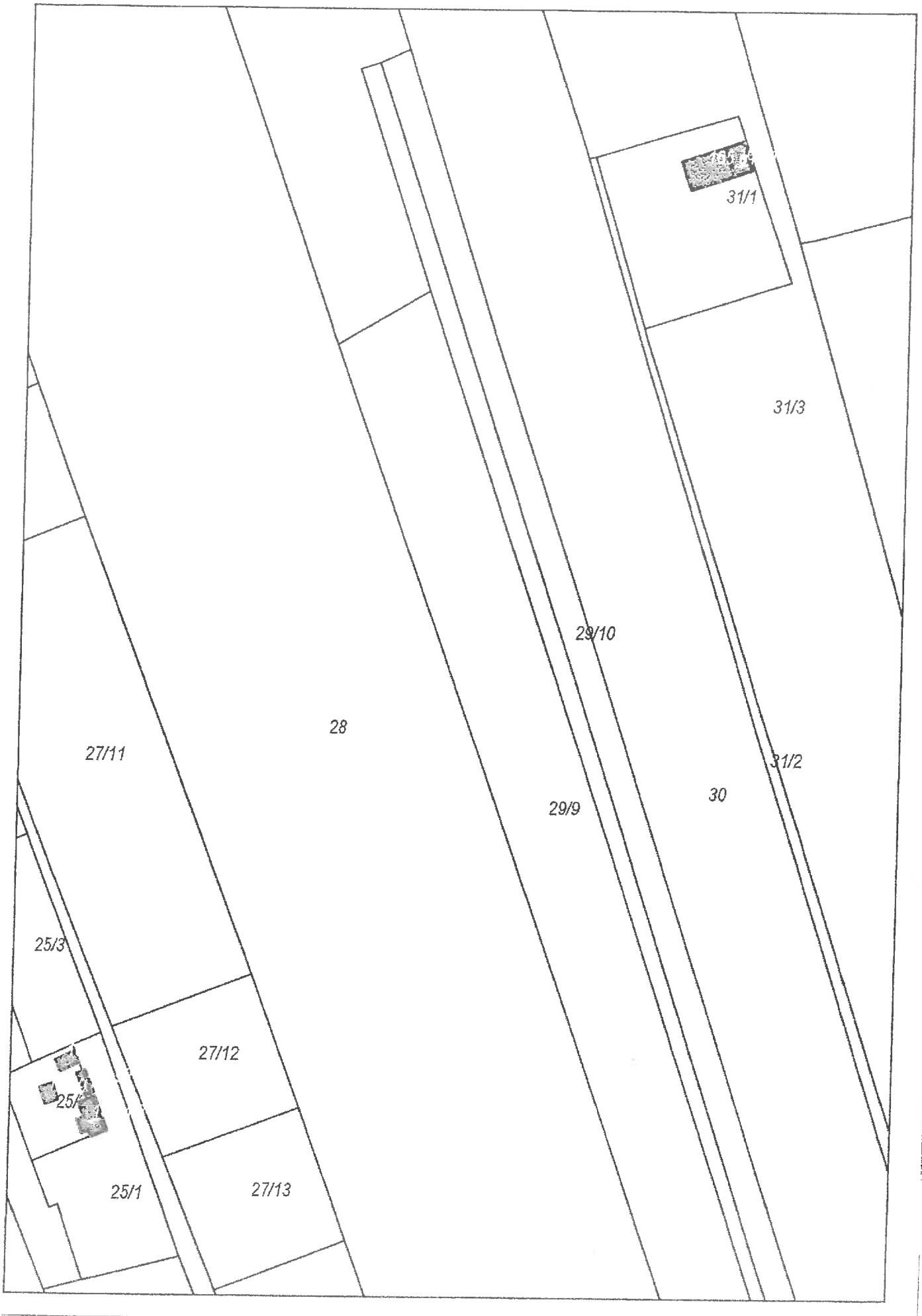

13. Ulica Modrzewiowa - działka ewid. nr 29/11, obręb Gródek

64

Wydruk w skali 1:2000

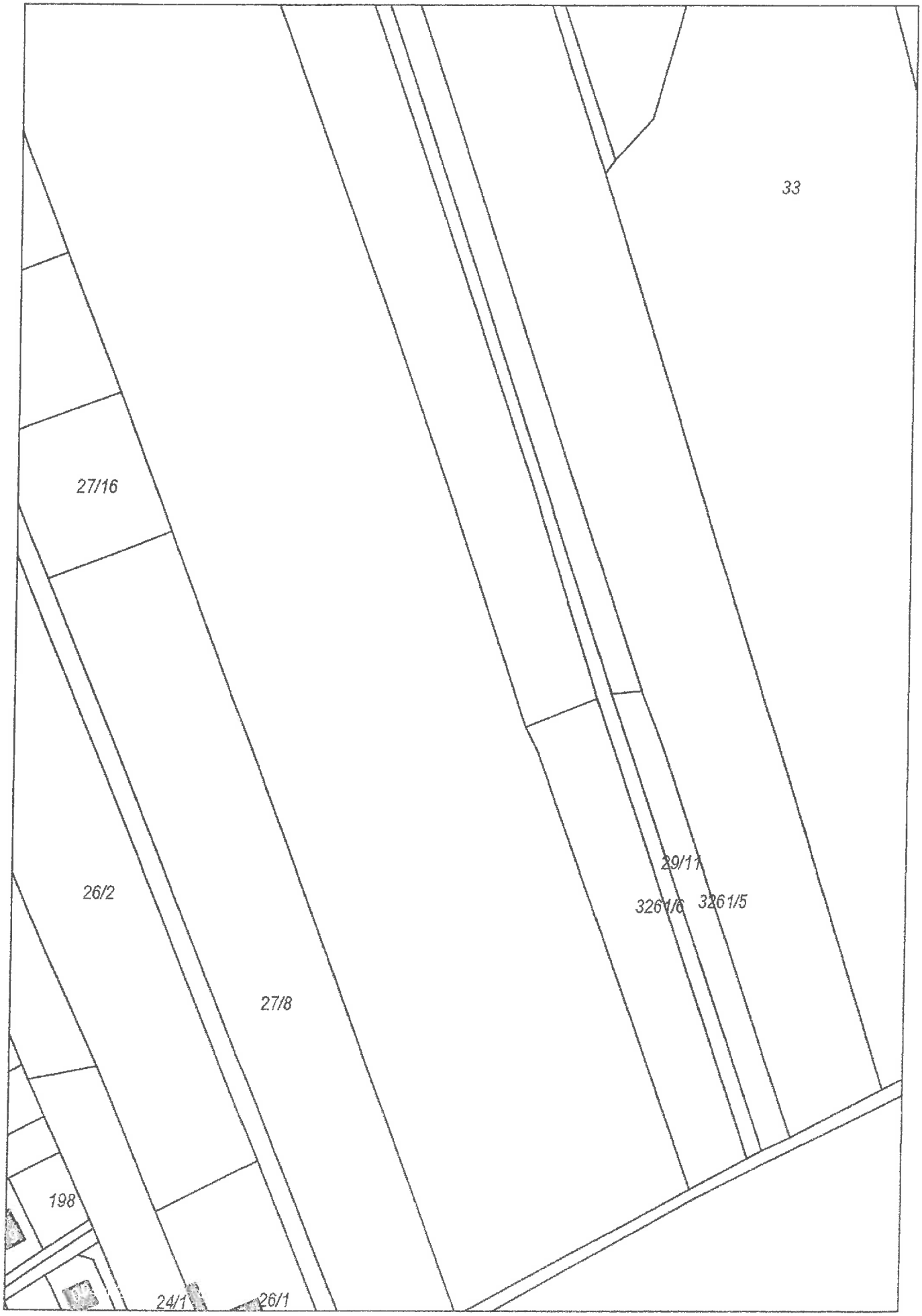

.....
(nazwa organu wydającego dokument)

Województwo: **kujawsko-pomorskie**
Powiat: **świecki**
Jednostka ewidencyjna: **041403_2, Drzycim**
Obręb ewidencyjny: **Nr 0008, Gródek**

WYPIS Z REJESTRU GRUNTÓW

sporządzono dnia: **29-04-2016 12:04:53** według stanu na dzień: **29-04-2016 12:04:53**

Nr jednostki rejestrowej: **G159**
Pozycja kartoteki budynków: **041403_2.0008.G159**

Osoby: 1

Udział Forma władania	Dane osoby fizycznej / instytucji
1/1 **własność**	**GMINA DRZYCIM**

Działki ewidencyjne: 1

Arkusz	Numer działki	Adres / Położenie	Powierzchnia [ha]	Użytek i klasa bonitacyjna		Numer Księgi Wieczystej lub inne dokumenty
				Użytek	Powierzchnia [ha]	
1	**29/11**	**-**	**0.4100**	**dr**	**0.41**	**BY1S/00029500/7**
Identyfikator: **041403_2.0008.AR_1.29/11**096080; Rejestr zabytków: - ; Wartość: -						
		Suma powierzchni działek [ha]:	***0.4100***			
		Słownie:	**cztery tysiące sto metrów kwadratowych**			

Oznaczenia użytków i klas
dr - Drogi

14. Ulica Nowy Świat - **działka ewid. nr 142/51, 142/47, 267/1, 267/6, 267/9, obręb Gródek**

Wydruk w skali 1:2000

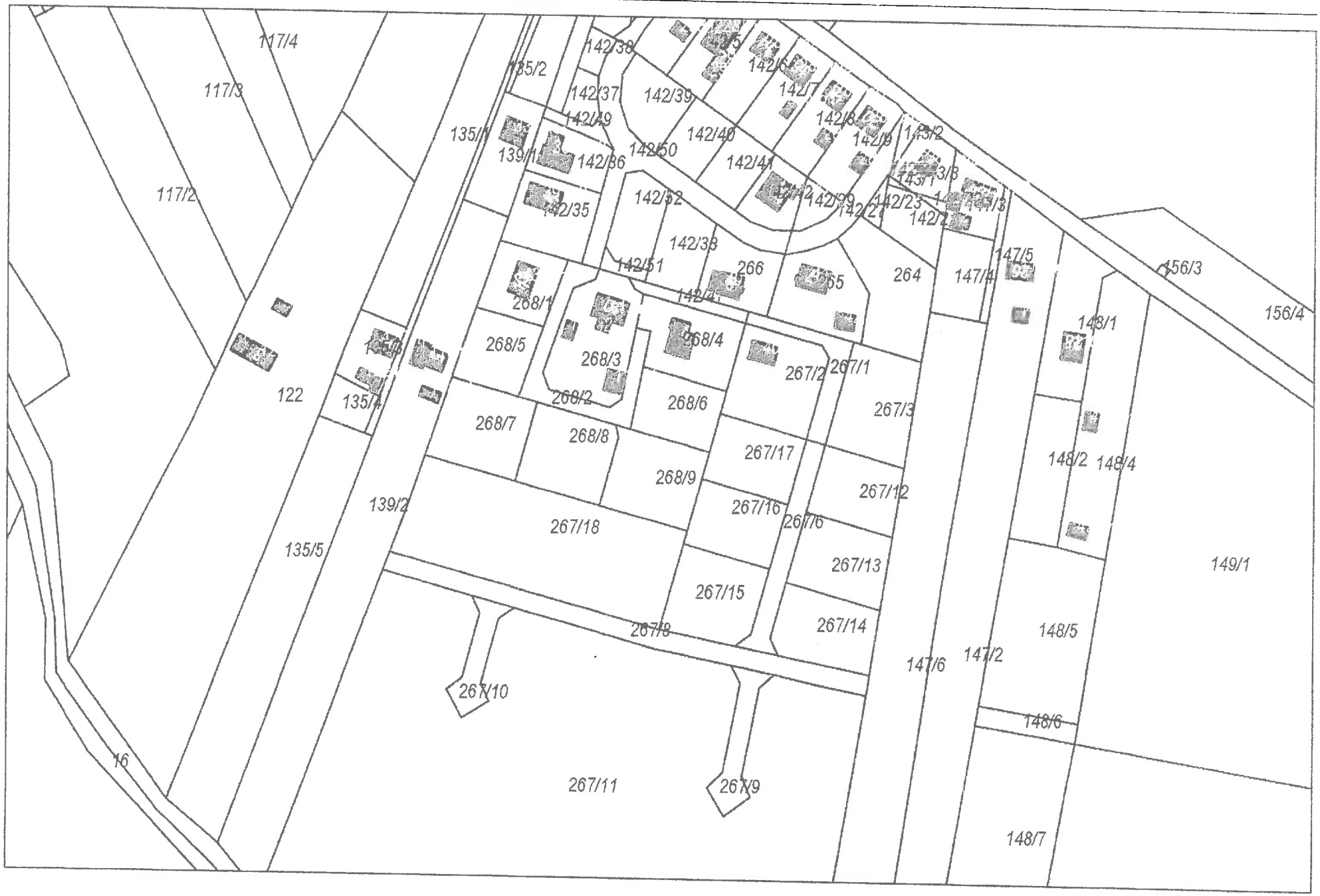

.....
(nazwa organu wydającego dokument)

Województwo: **kujawsko-pomorskie**
Powiat: **świecki**
Jednostka ewidencyjna: **041403_2, Drzycim**
Obręb ewidencyjny: **Nr 0008, Gródek**

WYPIS Z REJESTRU GRUNTÓW O NIEPEŁNEJ TREŚCI

sporządzono dnia: **04-05-2016 14:05:35** według stanu na dzień: **04-05-2016 14:05:35**

Nr jednostki rejestrowej: **G242**
Pozycja kartoteki budynków: **041403_2.0008.G242**

Osoby: 1

Udział Forma władania	Dane osoby fizycznej / instytucji
1/1 **własność**	**GMINA DRZYCIM**

Działki ewidencyjne: 3

Arkusz	Numer działki	Adres / Położenie	Powierzchnia [ha]	Użytek i klasa bonitacyjna		Numer Księgi Wieczystej lub inne dokumenty
				Użytek	Powierzchnia [ha]	
1	**142/51**	-	**0.0110**	**dr**	**0.0110**	**BY1S/00029500/7**
Identyfikator: **041403_2.0008.AR_1.142/51**096080; Rejestr zabytków: - ; Wartość: -						
1	**267/6**	-	**0.0742**	**dr**	**0.0742**	**BY1S/00029500/7**
Identyfikator: **041403_2.0008.AR_1.267/6**096080; Rejestr zabytków: - ; Wartość: -						
1	**267/9**	-	**0.0557**	**dr**	**0.0557**	**BY1S/00029500/7**
Identyfikator: **041403_2.0008.AR_1.267/9**096080; Rejestr zabytków: - ; Wartość: -						
		Suma powierzchni działek [ha]:	**0.1409**			
		Słownie:	**jeden tysiąc czterysta dziewięć metrów kwadratowych**			

Oznaczenia użytków i klas
dr - Drogi

.....
(nazwa organu wydającego dokument)

Województwo: **kujawsko-pomorskie**
Powiat: **świecki**
Jednostka ewidencyjna: **041403_2, Drzycim**
Obręb ewidencyjny: **Nr 0008, Gródek**

WYPIS Z REJESTRU GRUNTÓW O NIEPEŁNEJ TREŚCI

sporządzono dnia: **04-05-2016 14:05:58** według stanu na dzień: **04-05-2016 14:05:58**

Nr jednostki rejestrowej: **G159**
Pozycja kartoteki budynków: **041403_2.0008.G159**

Osoby: 1

Udział Forma władania	Dane osoby fizycznej / instytucji
1/1 **własność**	**GMINA DRZYCIM**

Działki ewidencyjne: 2

Arkusz	Numer działki	Adres / Położenie	Powierzchnia [ha]	Użytek i klasa bonitacyjna		Numer Księgi Wieczystej lub inne dokumenty
				Użytek	Powierzchnia [ha]	
1	**142/47**	-	**0.0242**	**dr**	**0.0242**	**BY1S/00059479/9**
Identyfikator: **041403_2.0008.AR_1.142/47**096080; Rejestr zabytków: - ; Wartość: -						
1	**267/1**	-	**0.0538**	**dr**	**0.0538**	**BY1S/00059479/9**
Identyfikator: **041403_2.0008.AR_1.267/1**096080; Rejestr zabytków: - ; Wartość: -						
		Suma powierzchni działek [ha]:	**0.0780**			
		Słownie:	**siedemset osiemdziesiąt metrów kwadratowych**			

Oznaczenia użytków i klas
dr - Drogi

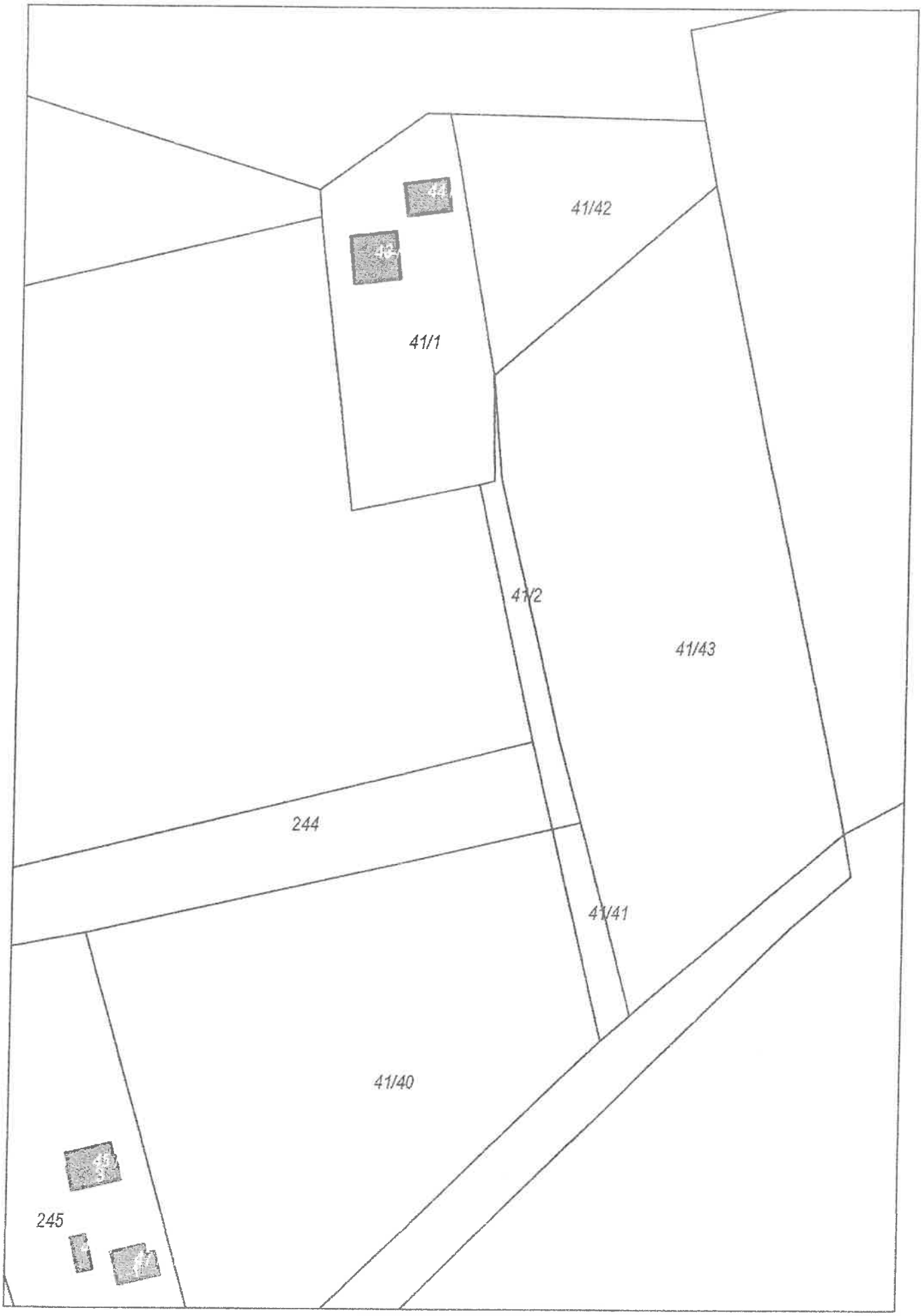

15. Ulica Ogrodowa - działka ewid. nr 41/41, 41/2, obręb Gródek

.....
(nazwa organu wydającego dokument)

Województwo: **kujawsko-pomorskie**
Powiat: **świecki**
Jednostka ewidencyjna: **041403_2, Drzycim**
Obręb ewidencyjny: **Nr 0008, Gródek**

WYPIS Z REJESTRU GRUNTÓW O NIEPEŁNEJ TREŚCI

sporządzono dnia: **04-05-2016 14:05:41** według stanu na dzień: **04-05-2016 14:05:41**

Nr jednostki rejestrowej: **G159**
Pozycja kartoteki budynków: **041403_2.0008.G159**

Osoby: 1

Udział Forma władania	Dane osoby fizycznej / instytucji
1/1 **własność**	**GMINA DRZYCIM**

Działki ewidencyjne: 1

Arkusz	Numer działki	Adres / Położenie	Powierzchnia [ha]	Użytek i klasa bonitacyjna		Numer Księgi Wieczystej lub inne dokumenty
				Użytek	Powierzchnia [ha]	
1	**41/2**	**-**	**0.0200**	**dr**	**0.02**	**BY1S/00029500/7**
Identyfikator: **041403_2.0008.AR_1.41/2096080**; Rejestr zabytków: - ; Wartość: -						
		Suma powierzchni działek [ha]:	**0.0200**			
		Słownie:	**dwieście metrów kwadratowych**			

Oznaczenia użytków i klas
dr - Drogi

.....
(nazwa organu wydającego dokument)

Województwo: **kujawsko-pomorskie**
Powiat: **świecki**
Jednostka ewidencyjna: **041403_2, Drzycim**
Obręb ewidencyjny: **Nr 0008, Gródek**

WYPIS Z REJESTRU GRUNTÓW O NIEPEŁNEJ TREŚCI

sporządzono dnia: **04-05-2016 14:05:56** według stanu na dzień: **04-05-2016 14:05:56**

Nr jednostki rejestrowej: G357
Pozycja kartoteki budynków: **041403_2.0008.G357**

Osoby: 2

Udział Forma władania	Dane osoby fizycznej / instytucji
1/1 **własność**	**SKARB PAŃSTWA**
1/1 **użytkowanie wieczyste**	**GMINA DRZYCIM**

Działki ewidencyjne: 1

Arkusz	Numer działki	Adres / Położenie	Powierzchnia [ha]	Użytek i klasa bonitacyjna		Numer Księgi Wieczystej lub inne dokumenty
				Użytek	Powierzchnia [ha]	
1	**41/41**	-	**0.0373**	**dr**	**0.0373**	**BY1S/00059273/5**
Identyfikator: **041403_2.0008.AR_1.41/41**096080; Rejestr zabytków: - ; Wartość: -						
		Suma powierzchni działek [ha]:	**0.0373**			
		Słownie:	**trzysta siedemdziesiąt trzy metry kwadratowe**			

Oznaczenia użytków i klas
dr - Drogi

16. Ulica Okrężna - **działka ewid. nr 142/3, 142/50, 142/27, 143/2, 268/2, obręb Gródek**

Wydruk w skali 1:2000

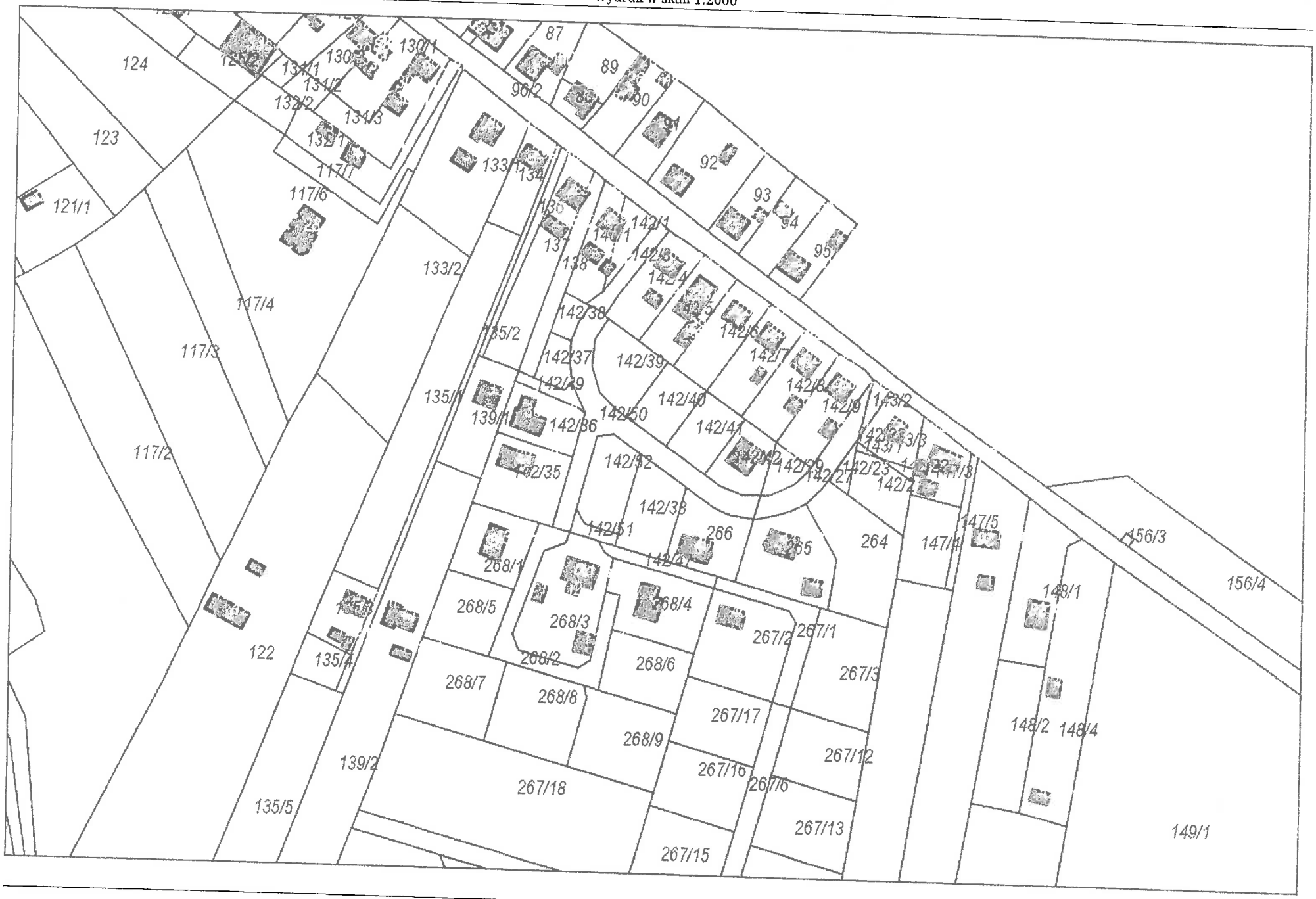

WebEWID

strona 1/1

.....
(nazwa organu wydającego dokument)

Województwo: **kujawsko-pomorskie**
Powiat: **świecki**
Jednostka ewidencyjna: **041403_2, Drzycim**
Obręb ewidencyjny: **Nr 0008, Gródek**

WYPIS Z REJESTRU GRUNTÓW O NIEPEŁNEJ TREŚCI

sporządzono dnia: **27-04-2016 08:04:14** według stanu na dzień: **27-04-2016 08:04:14**

Nr jednostki rejestrowej: **G159**
Pozycja kartoteki budynków: **041403_2.0008.G159**

Osoby: 1

Udział Forma władania	Dane osoby fizycznej / instytucji
1/1 **własność**	**GMINA DRZYCIM**

Działki ewidencyjne: 2

Arkusz	Numer działki	Adres / Położenie	Powierzchnia [ha]	Użytek i klasa bonitacyjna		Numer Księgi Wieczystej lub inne dokumenty
				Użytek	Powierzchnia [ha]	
1	**142/3**	-	**0.0270**	**dr**	**0.0270**	**BY1S/00031743/9**
Identyfikator: **041403_2.0008.AR_1.142/3096080**; Rejestr zabytków: - ; Wartość: -						
1	**143/2**	-	**0.0108**	**dr**	**0.0108**	**BY1S/00028065/8**
Identyfikator: **041403_2.0008.AR_1.143/2096080**; Rejestr zabytków: - ; Wartość: -						
		Suma powierzchni działek [ha]:	**0.0378**			
		Słownie:	**trzysta siedemdziesiąt osiem metrów kwadratowych**			

Oznaczenia użytków i klas
dr - Drogi

.....
(nazwa organu wydającego dokument)

Województwo: **kujawsko-pomorskie**
Powiat: **świecki**
Jednostka ewidencyjna: **041403_2, Drzycim**
Obręb ewidencyjny: **Nr 0008, Gródek**

WYPIS Z REJESTRU GRUNTÓW O NIEPEŁNEJ TREŚCI

sporządzono dnia: **27-04-2016 08:04:19** według stanu na dzień: **27-04-2016 08:04:19**

Nr jednostki rejestrowej: **G242**
Pozycja kartoteki budynków: **041403_2.0008.G242**

Osoby: 1

Udział Forma władania	Dane osoby fizycznej / instytucji
1/1 **własność**	**GMINA DRZYCIM**

Działki ewidencyjne: 2

Arkusz	Numer działki	Adres / Położenie	Powierzchnia [ha]	Użytek i klasa bonitacyjna		Numer Księgi Wieczystej lub inne dokumenty
				Użytek	Powierzchnia [ha]	
1	**142/27**	-	**0.0579**	**dr**	**0.0579**	**BY1S/00031743/9**
Identyfikator: **041403_2.0008.AR_1.142/27**096080; Rejestr zabytków: - ; Wartość: -						
1	**142/50**	-	**0.1492**	**dr**	**0.1492**	**BY1S/00031743/9**
Identyfikator: **041403_2.0008.AR_1.142/50**096080; Rejestr zabytków: - ; Wartość: -						
		Suma powierzchni działek [ha]:	**0.2071**			
		Słownie:	**dwa tysiące siedemdziesiąt jeden metrów kwadratowych**			

Oznaczenia użytków i klas
dr - Drogi

6

.....
(nazwa organu wydającego dokument)

Województwo: **kujawsko-pomorskie**
Powiat: **świecki**
Jednostka ewidencyjna: **041403_2, Drzycim**
Obręb ewidencyjny: **Nr 0008, Gródek**

WYPIS Z REJESTRU GRUNTÓW O NIEPEŁNEJ TREŚCI

sporządzono dnia: **27-04-2016 08:04:03** według stanu na dzień: **27-04-2016 08:04:03**

Nr jednostki rejestrowej: **G320**
Pozycja kartoteki budynków: **041403_2.0008.G320**

KW BY1S/00055453/3

Osoby: 6

Udział Forma władania	Dane osoby fizycznej / instytucji
3/8 **współwłasność**	OSOBA FIZYCZNA
wspólność ustawowa **1/8** **współwłasność**	OSOBA FIZYCZNA
1/8 **współwłasność**	OSOBA FIZYCZNA
1/8 **współwłasność**	OSOBA FIZYCZNA
wspólność ustawowa **1/8** **współwłasność**	OSOBA FIZYCZNA
1/8 **współwłasność**	OSOBA FIZYCZNA

Działki ewidencyjne: 1

Arkusz	Numer działki	Adres / Położenie	Powierzchnia [ha]	Użytek i klasa bonitacyjna		Numer Księgi Wieczystej lub inne dokumenty
				Użytek	Powierzchnia [ha]	
1	**268/2**	-	**0.0896**	**RVI**	**0.0896**	**BY1S/00055453/3**
Identyfikator: **041403_2.0008.AR_1.268/2096080**; Rejestr zabytków: - ; Wartość: -						
			Suma powierzchni działek [ha]:	**0.0896**		
			Słownie:	**osiemset dziewięćdziesiąt sześć metrów kwadratowych**		

Oznaczenia użytków i klas
RVI - Grunty orne

56

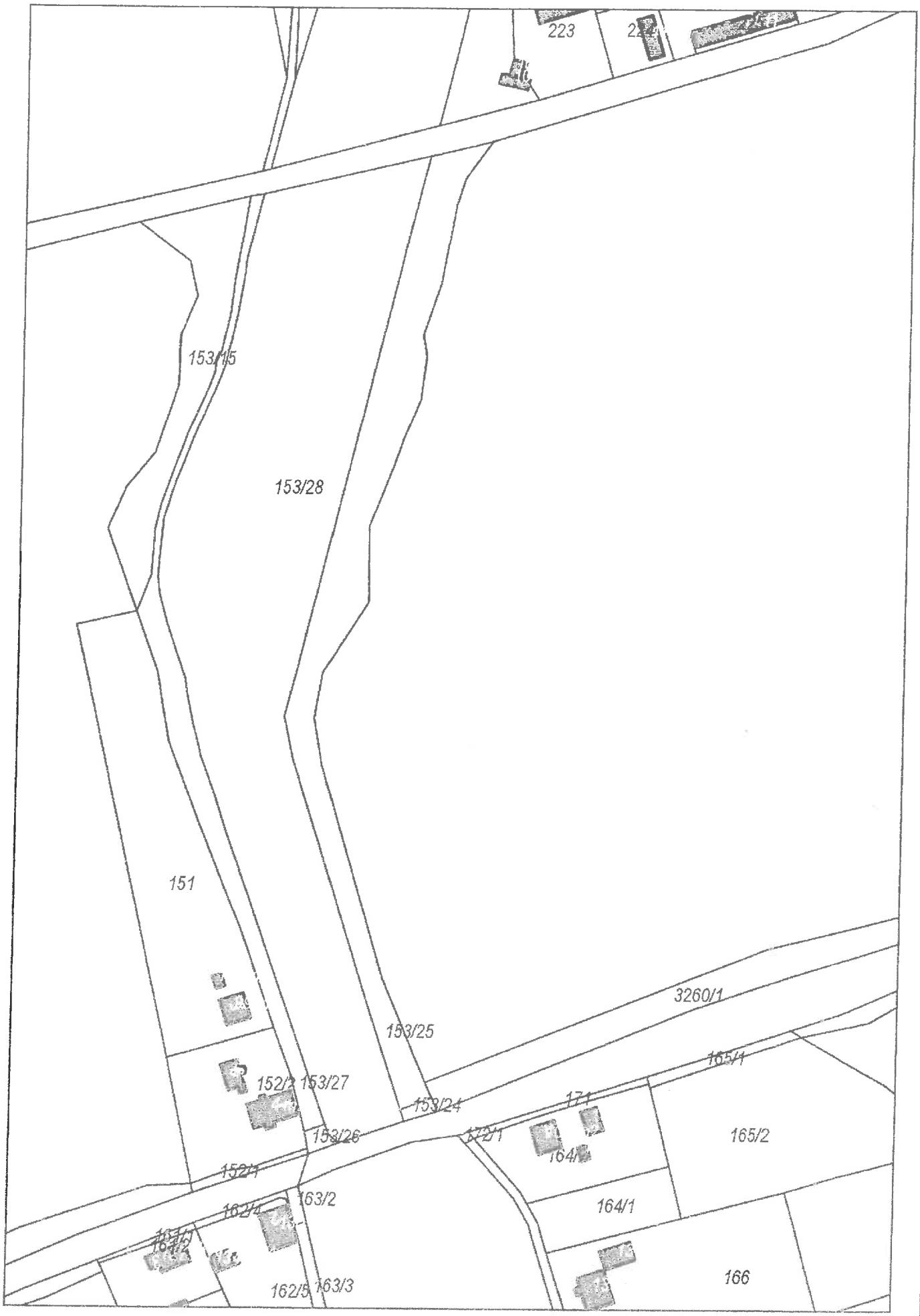

17. Ulica Osiedlowa - działka ewid. nr 153/25, 246, obręb Gródek

Wydruk w skali 1:2000

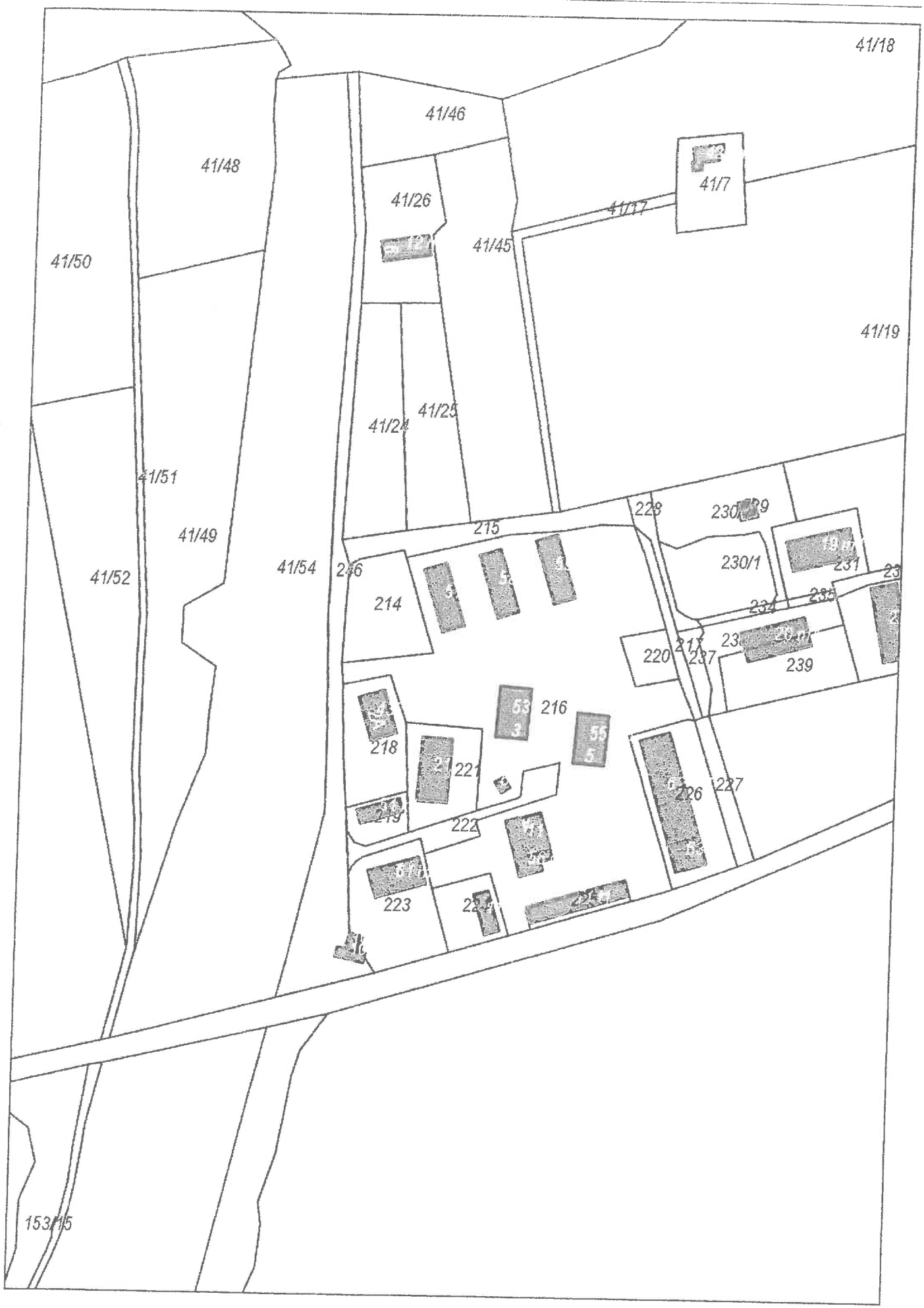

64

.....
(nazwa organu wydającego dokument)

Województwo: **kujawsko-pomorskie**
Powiat: **świecki**
Jednostka ewidencyjna: **041403_2, Drzycim**
Obręb ewidencyjny: **Nr 0008, Gródek**

WYPIS Z REJESTRU GRUNTÓW O NIEPEŁNEJ TREŚCI

sporządzono dnia: **04-05-2016 12:05:00** według stanu na dzień: **04-05-2016 12:05:00**

Nr jednostki rejestrowej: **G357**
Pozycja kartoteki budynków: **041403_2.0008.G357**

Osoby: 2

Udział Forma władania	Dane osoby fizycznej / instytucji
1/1 **własność**	**SKARB PAŃSTWA**
1/1 **użytkowanie wieczyste**	**GMINA DRZYCIM**

Działki ewidencyjne: 1

Arkusz	Numer działki	Adres / Położenie	Powierzchnia [ha]	Użytek i klasa bonitacyjna		Numer Księgi Wieczystej lub inne dokumenty
				Użytek	Powierzchnia [ha]	
1	**246**	-	**0.3076**	**Bi** **dr**	**0.0125** **0.2951**	**BY1S/00059273/5**
Identyfikator: **041403_2.0008.AR_1.246096080** Numer budynku w obrębie:104, 105, 106; Rejestr zabytków: - ; Wartość: -						
			Suma powierzchni działek [ha]:	**0.3076**		
			Słownie:	**trzy tysiące siedemdziesiąt sześć metrów kwadratowych**		

Oznaczenia użytków i klas
Bi - Inne tereny zabudowane
dr - Drogi

.....
(nazwa organu wydającego dokument)

Województwo: **kujawsko-pomorskie**
Powiat: **świecki**
Jednostka ewidencyjna: **041403_2, Drzycim**
Obręb ewidencyjny: **Nr 0008, Gródek**

WYPIS Z REJESTRU GRUNTÓW O NIEPEŁNEJ TREŚCI

sporządzono dnia: **04-05-2016 12:05:08** według stanu na dzień: **04-05-2016 12:05:08**

Nr jednostki rejestrowej: **G357**
Pozycja kartoteki budynków: **041403_2.0008.G357**

Osoby: 2

Udział Forma władania	Dane osoby fizycznej / instytucji
1/1 **własność**	**SKARB PAŃSTWA**
1/1 **użytkowanie wieczyste**	**GMINA DRZYCIM**

Działki ewidencyjne: 1

Arkusz	Numer działki	Adres / Położenie	Powierzchnia [ha]	Użytek i klasa bonitacyjna		Numer Księgi Wieczystej lub inne dokumenty
				Użytek	Powierzchnia [ha]	
1	153/25	-	0.5800	dr	0.5800	BY1S/00059273/5
Identyfikator: **041403_2.0008.AR_1.153/25**096080; Rejestr zabytków: - ; Wartość: -						
		Suma powierzchni działek [ha]:	0.5800			
		Słownie:	**pięć tysięcy osiemset metrów kwadratowych**			

Oznaczenia użytków i klas
dr - Drogi

18. Ulica Piaskowa - część działki ewid. nr 117/7 i 132/1, obręb Gródek

Wydruk w skali 1:1000

6

.....
(nazwa organu wydającego dokument)

Województwo: **kujawsko-pomorskie**
Powiat: **świecki**
Jednostka ewidencyjna: **041403_2, Drzycim**
Obręb ewidencyjny: **Nr 0008, Gródek**

WYPIS Z REJESTRU GRUNTÓW O NIEPEŁNEJ TREŚCI

sporządzono dnia: **09-05-2016 07:05:42** według stanu na dzień: **09-05-2016 07:05:42**

Nr jednostki rejestrowej: **G74**
Pozycja kartoteki budynków: **041403_2.0008.G74**

Osoby: 1

Udział Forma władania	Dane osoby fizycznej / instytucji
1/1 **własność**	**OSOBA FIZYCZNA**

Działki ewidencyjne: 2

Arkusz	Numer działki	Adres / Położenie	Powierzchnia [ha]	Użytek i klasa bonitacyjna		Numer Księgi Wieczystej lub inne dokumenty
				Użytek	Powierzchnia [ha]	
1	117/7	-	0.0369	RVI	0.0369	
Identyfikator: **041403_2.0008.AR_1.117/7**096080; Rejestr zabytków: - ; Wartość: -						
1	132/1	-	0.0937	B	0.0937	
Identyfikator: **041403_2.0008.AR_1.132/1**096080 Numer budynku w obrębie:313, 314; Rejestr zabytków: - ; Wartość: -						
		Suma powierzchni działek [ha]:	0.1306			
		Słownie:	**jeden tysiąc trzysta sześć metrów kwadratowych**			

Oznaczenia użytków i klas
B - Tereny mieszkaniowe
RVI - Grunty orne

19. Ulica Podgórna - **działka ewid. nr 104/3, obręb Gródek**

Wydruk w skali 1:2000

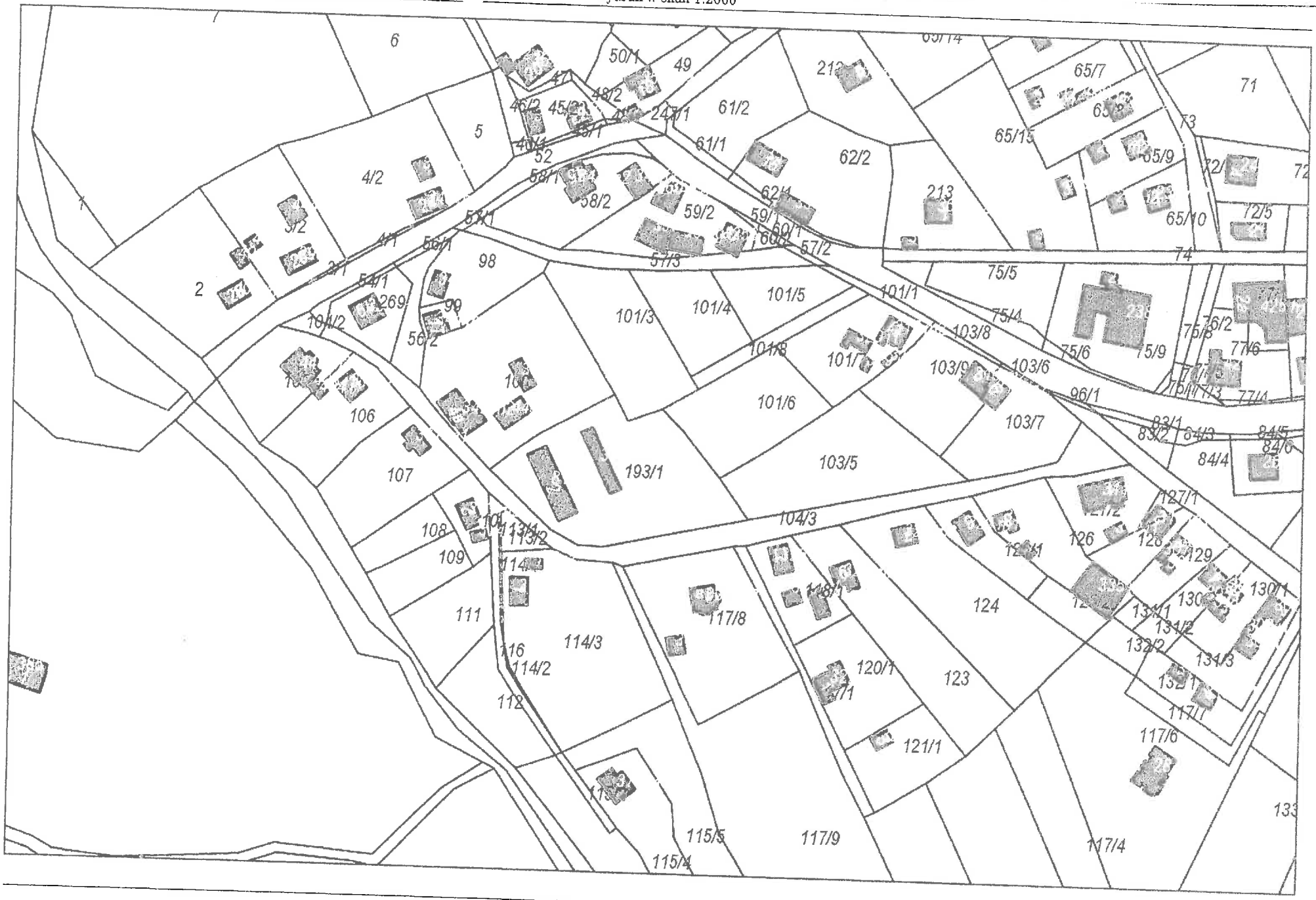

WebEWID

.....
(nazwa organu wydającego dokument)

Województwo: **kujawsko-pomorskie**
Powiat: **świecki**
Jednostka ewidencyjna: **041403_2, Drzycim**
Obręb ewidencyjny: **Nr 0008, Gródek**

WYPIS Z REJESTRU GRUNTÓW

sporządzono dnia: **29-04-2016 12:04:03** według stanu na dzień: **29-04-2016 12:04:03**

Nr jednostki rejestrowej: **G159**
Pozycja kartoteki budynków: **041403_2.0008.G159**

Osoby: 1

Udział Forma władania	Dane osoby fizycznej / instytucji
1/1 **własność**	**GMINA DRZYCIM**

Działki ewidencyjne: 1

Arkusz	Numer działki	Adres / Położenie	Powierzchnia [ha]	Użytek i klasa bonitacyjna		Numer Księgi Wieczystej lub inne dokumenty
				Użytek	Powierzchnia [ha]	
1	**104/3**	**-**	**0.2720**	**dr**	**0.2720**	**BY1S/00029500/7**
Identyfikator: **041403_2.0008.AR_1.104/3096080**; Rejestr zabytków: - ; Wartość: -						
		Suma powierzchni działek [ha]:	**0.2720**			
		Słownie:	**dwa tysiące siedemset dwadzieścia metrów kwadratowych**			

Oznaczenia użytków i klas
dr - Drogi

20. Ulica Podzamcze - **działka ewid. nr 117/1, obręb Gródek**

Wydruk w skali 1:1000

7/

.....
(nazwa organu wydającego dokument)

Województwo: **kujawsko-pomorskie**
Powiat: **świecki**
Jednostka ewidencyjna: **041403_2, Drzycim**
Obręb ewidencyjny: **Nr 0008, Gródek**

WYPIS Z REJESTRU GRUNTÓW O NIEPEŁNEJ TREŚCI

sporządzono dnia: **09-05-2016 07:05:56** według stanu na dzień: **09-05-2016 07:05:56**

Nr jednostki rejestrowej: **G64**
Pozycja kartoteki budynków: **041403_2.0008.G64**

Osoby: 1

Udział Forma władania	Dane osoby fizycznej / instytucji
wspólność ustawowa 1/1 własność	**OSOBA FIZYCZNA**

Działki ewidencyjne: 1

Arkusz	Numer działki	Adres / Położenie	Powierzchnia [ha]	Użytek i klasa bonitacyjna		Numer Księgi Wieczystej lub inne dokumenty
				Użytek	Powierzchnia [ha]	
1	**117/1**	**-**	**0.0400**	**RV**	**0.04**	**KW 19239 (SR w Świeciu)**
Identyfikator: **041403_2.0008.AR_1.117/1096080**; Rejestr zabytków: - ; Wartość: -						
		Suma powierzchni działek [ha]:	***0.0400***			
		Słownie:	**czterysta metrów kwadratowych**			

Oznaczenia użytków i klas
RV - Grunty orne

KK

21. Ulica Polna - **działka ewid. nr 9/1, 9/3, 18/2, obręb Gródek**

Wydruk w skali 1:2000

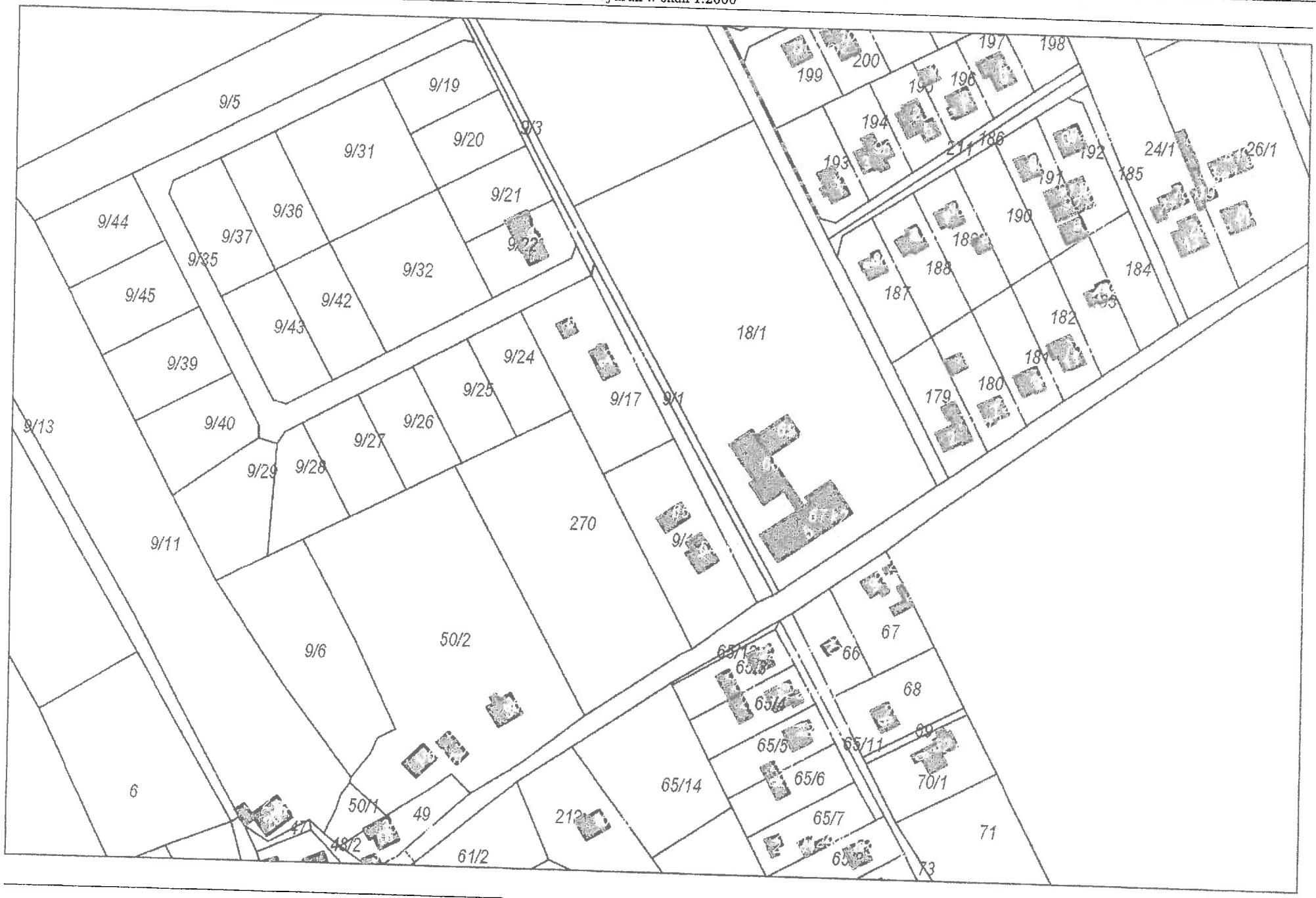

Wydruk w skali 1:2000

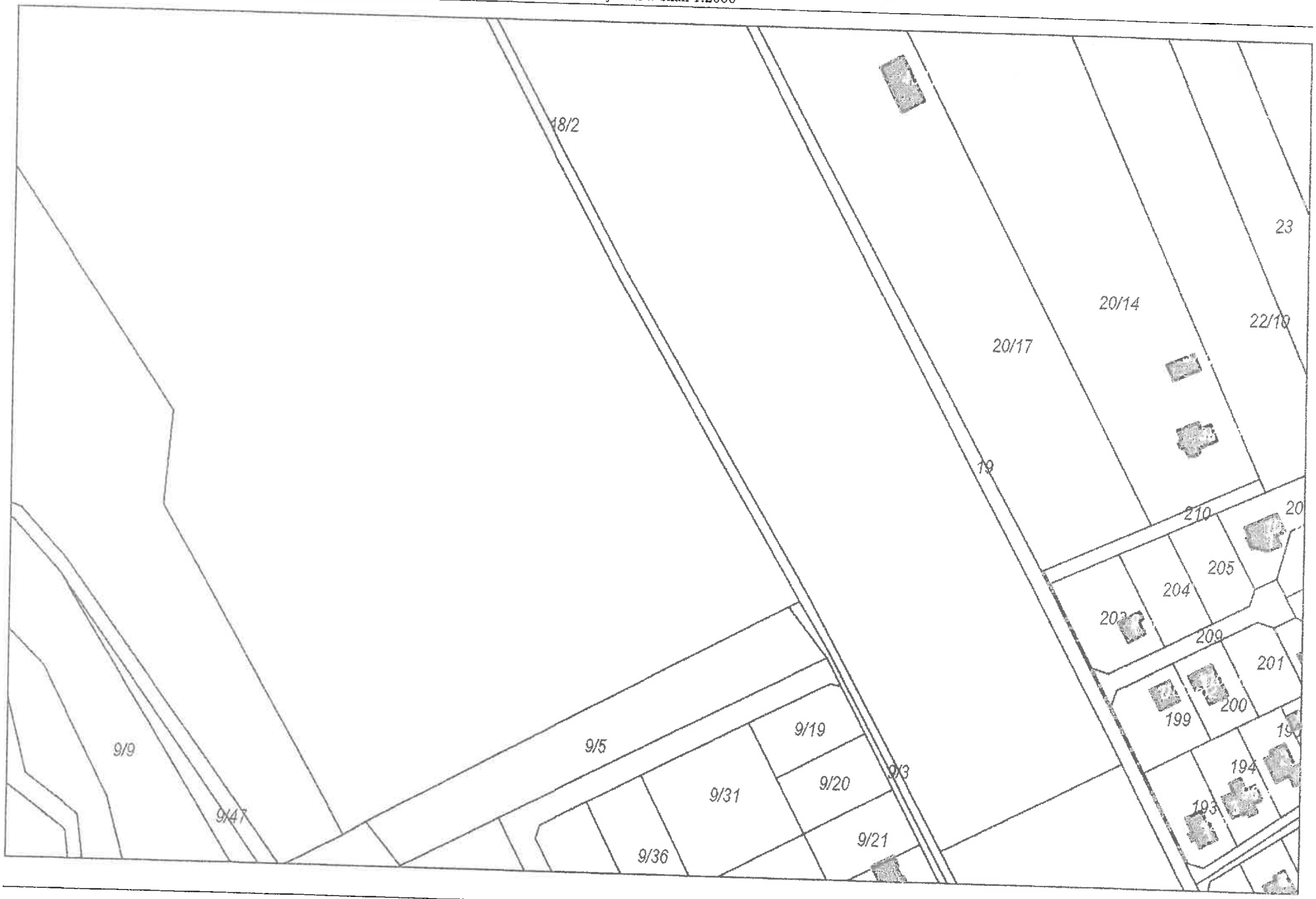

68

Wydruk w skali 1:2000

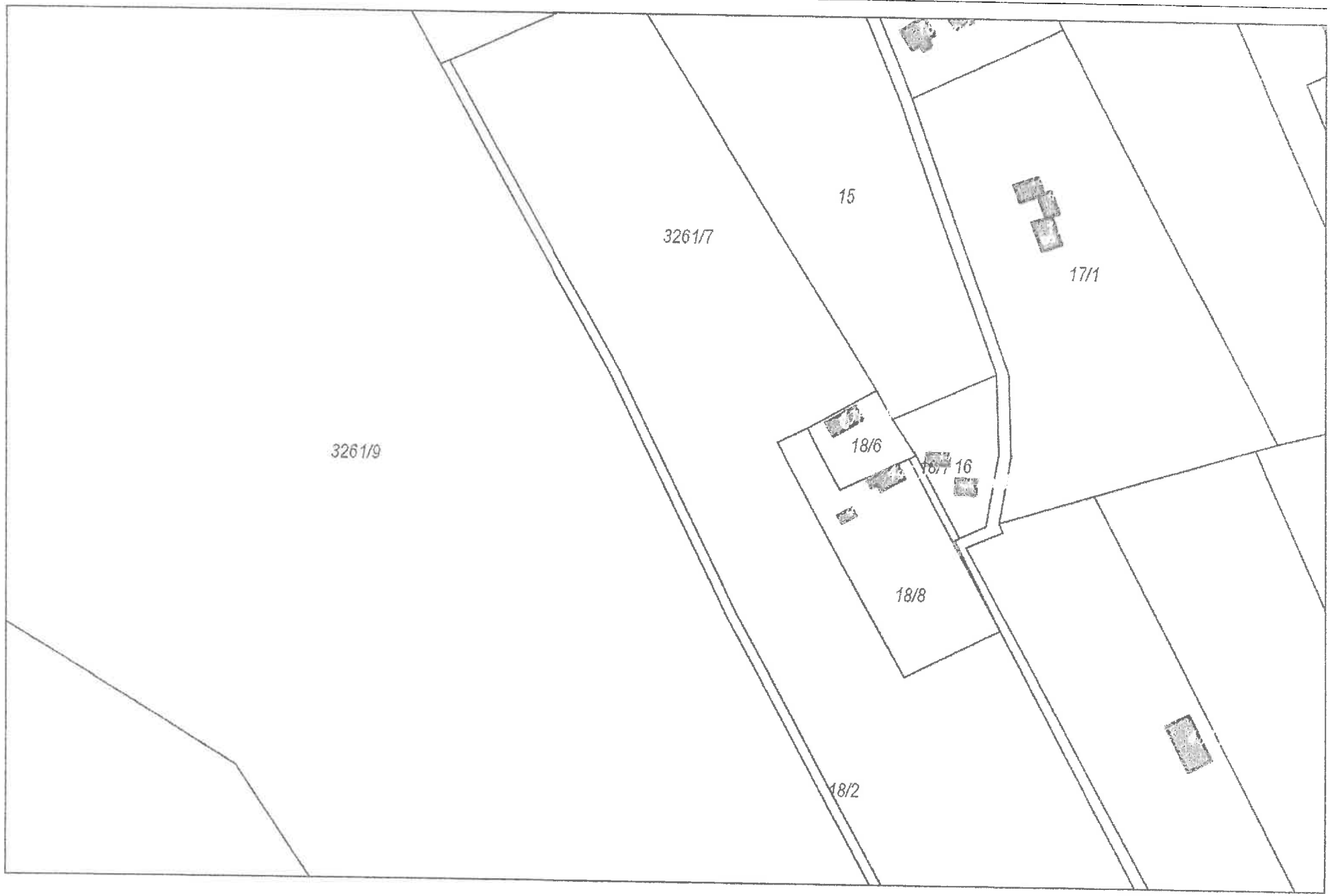

.....
(nazwa organu wydającego dokument)

Województwo: **kujawsko-pomorskie**
Powiat: **świecki**
Jednostka ewidencyjna: **041403_2, Drzycim**
Obręb ewidencyjny: **Nr 0008, Gródek**

WYPIS Z REJESTRU GRUNTÓW O NIEPEŁNEJ TREŚCI

sporządzono dnia: **27-04-2016 09:04:06** według stanu na dzień: **27-04-2016 09:04:06**

Nr jednostki rejestrowej: **G159**
Pozycja kartoteki budynków: **041403_2.0008.G159**

Osoby: 1

Udział Forma władania	Dane osoby fizycznej / instytucji
1/1 **własność**	GMINA DRZYCIM

Działki ewidencyjne: 3

Arkusz	Numer działki	Adres / Położenie	Powierzchnia [ha]	Użytek i klasa bonitacyjna		Numer Księgi Wieczystej lub inne dokumenty
				Użytek	Powierzchnia [ha]	
1	9/1	-	0.0700	dr	0.07	BY1S/00057034/4
Identyfikator: **041403_2.0008.AR_1.9/**1096080; Rejestr zabytków: - ; Wartość: -						
1	9/3	-	0.0700	dr	0.07	BY1S/00057034/4
Identyfikator: **041403_2.0008.AR_1.9/**3096080; Rejestr zabytków: - ; Wartość: -						
1	18/2	-	0.2500	dr	0.25	BY1S/00029500/7
Identyfikator: **041403_2.0008.AR_1.18/**2096080; Rejestr zabytków: - ; Wartość: -						
		Suma powierzchni działek [ha]:	0.3900			
		Słownie:	**trzy tysiące dziewięćset metrów kwadratowych**			

Oznaczenia użytków i klas
dr - Drogi

22. Ulica Słoneczna - działka ewid. nr 222, obręb Gródek

Wydruk w skali 1:1000

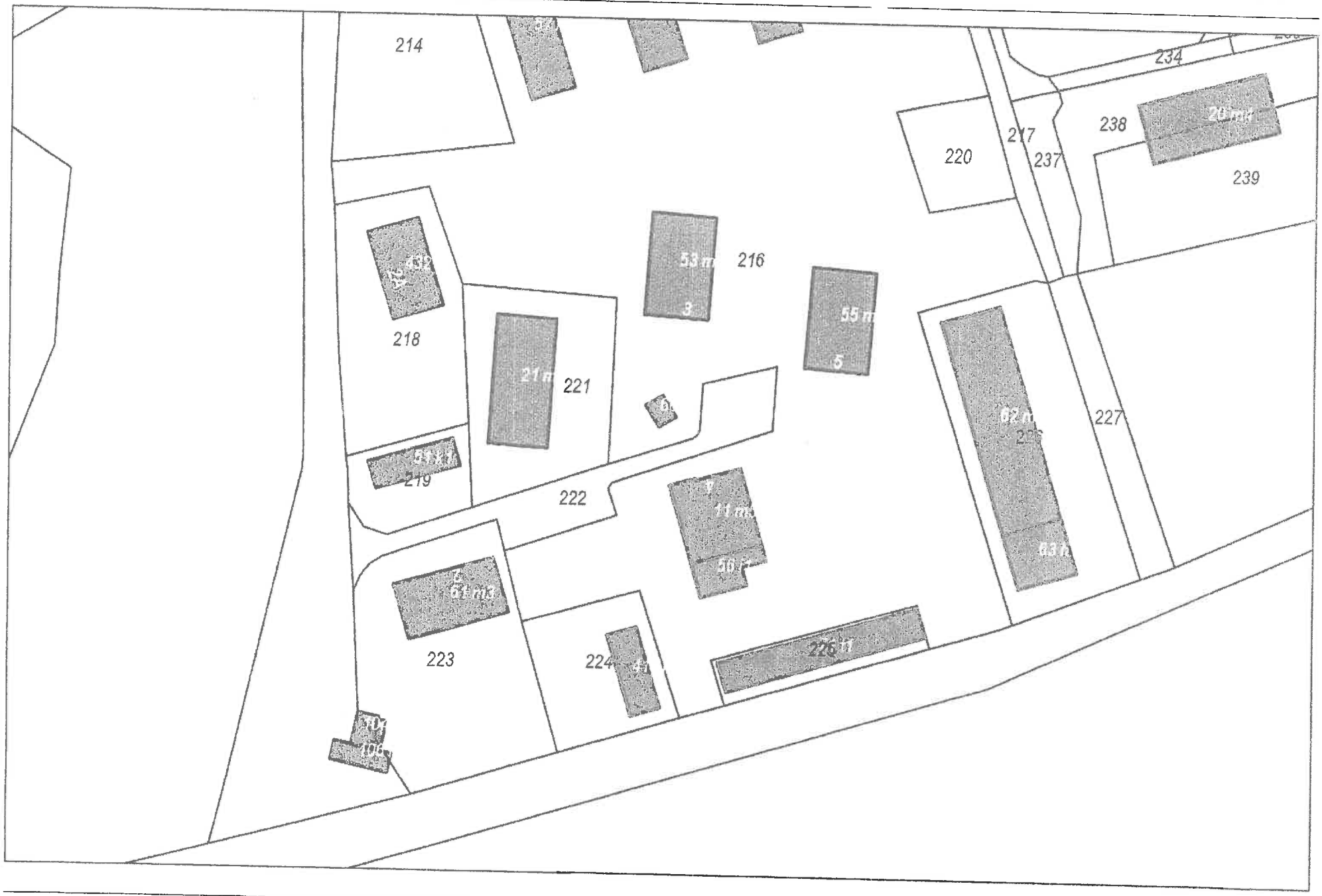

.....
(nazwa organu wydającego dokument)

Województwo: **kujawsko-pomorskie**
Powiat: **świecki**
Jednostka ewidencyjna: **041403_2, Drzycim**
Obręb ewidencyjny: **Nr 0008, Gródek**

WYPIS Z REJESTRU GRUNTÓW

sporządzono dnia: **29-04-2016 11:04:51** według stanu na dzień: **29-04-2016 11:04:51**

Nr jednostki rejestrowej: **G242**
Pozycja kartoteki budynków: **041403_2.0008.G242**

Osoby: 1

Udział Forma władania	Dane osoby fizycznej / instytucji
1/1 **własność**	**GMINA DRZYCIM**

Działki ewidencyjne: 1

Arkusz	Numer działki	Adres / Położenie	Powierzchnia [ha]	Użytek i klasa bonitacyjna		Numer Księgi Wieczystej lub inne dokumenty
				Użytek	Powierzchnia [ha]	
1	222	-	0.0692	dr	0.0692	BY1S/00031743/9
Identyfikator: **041403_2.0008.AR_1.222096080**; Rejestr zabytków: - ; Wartość: -						
		Suma powierzchni działek [ha]:	0.0692			
		Słownie:	**sześćset dziewięćdziesiąt dwa metry kwadratowe**			

Oznaczenia użytków i klas
dr - Drogi

Wydruk w skali 1:2000

23. Ulica Sosnowa - działka ewid. nr 39/8, obręb Gródek

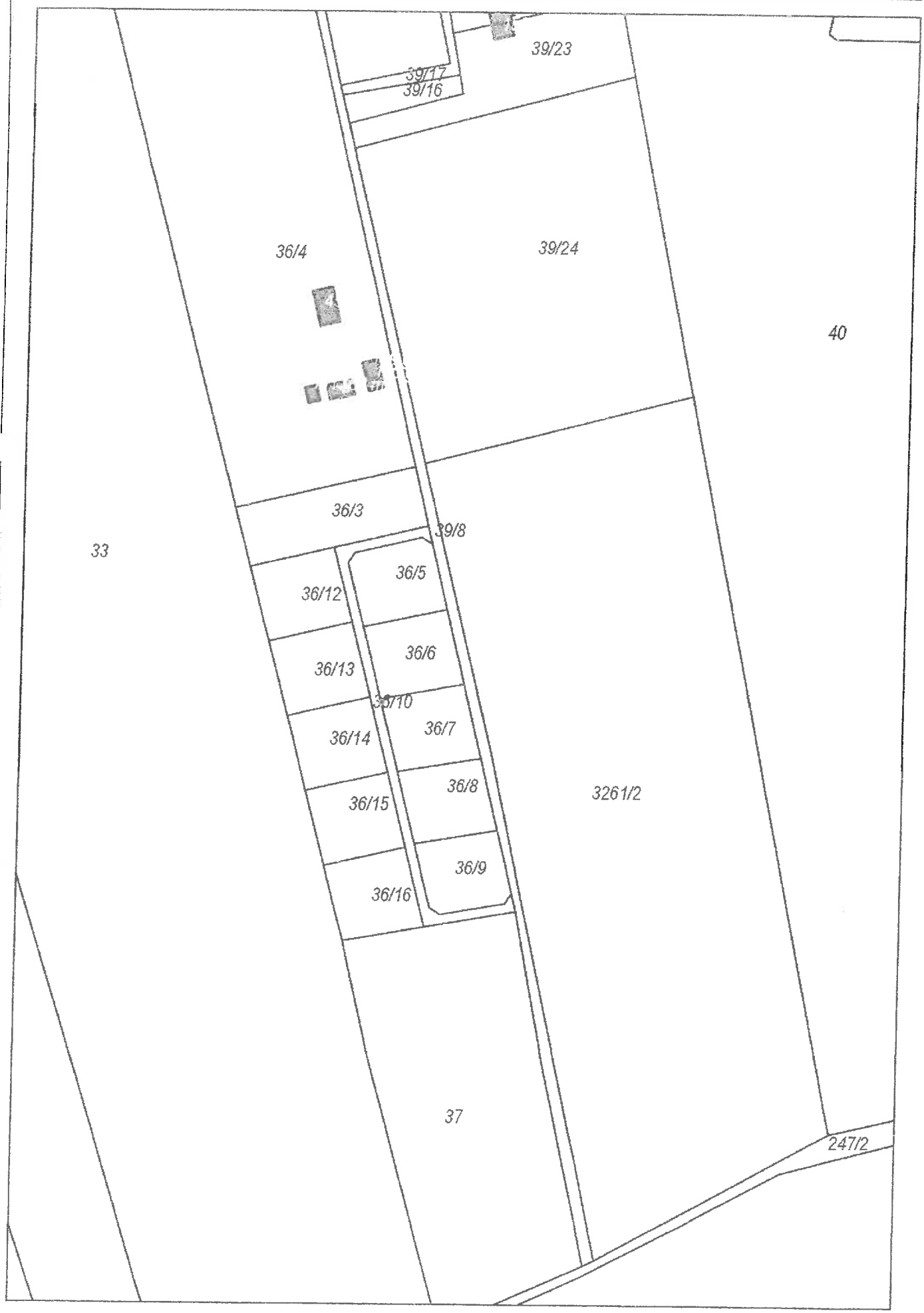

34
39/21
39/22
3261/3
35
39/19
39/11
39/23
39/17
39/16
36/4
39/24

.....
(nazwa organu wydającego dokument)

Województwo: **kujawsko-pomorskie**
Powiat: **świecki**
Jednostka ewidencyjna: **041403_2, Drzycim**
Obręb ewidencyjny: **Nr 0008, Gródek**

WYPIS Z REJESTRU GRUNTÓW

sporządzono dnia: **29-04-2016 10:04:03** według stanu na dzień: **29-04-2016 10:04:03**

Nr jednostki rejestrowej: **G159**
Pozycja kartoteki budynków: **041403_2.0008.G159**

Osoby: 1

Udział Forma władania	Dane osoby fizycznej / instytucji
1/1 **własność**	**GMINA DRZYCIM**

Działki ewidencyjne: 1

Arkusz	Numer działki	Adres / Położenie	Powierzchnia [ha]	Użytek i klasa bonitacyjna		Numer Księgi Wieczystej lub inne dokumenty
				Użytek	Powierzchnia [ha]	
1	**39/8**	-	**0.3300**	**dr**	**0.33**	**BY1S/00029500/7**
Identyfikator: **041403_2.0008.AR_1.39/8096080**; Rejestr zabytków: - ; Wartość: -						
			Suma powierzchni działek [ha]:	***0.3300***		
			Słownie:	**trzy tysiące trzysta metrów kwadratowych**		

Oznaczenia użytków i klas
dr - Drogi

Wydruk w skali 1:2000

24. Ulica Spacerowa - działka ewid. nr 153/27, 41/51, obręb Gródek

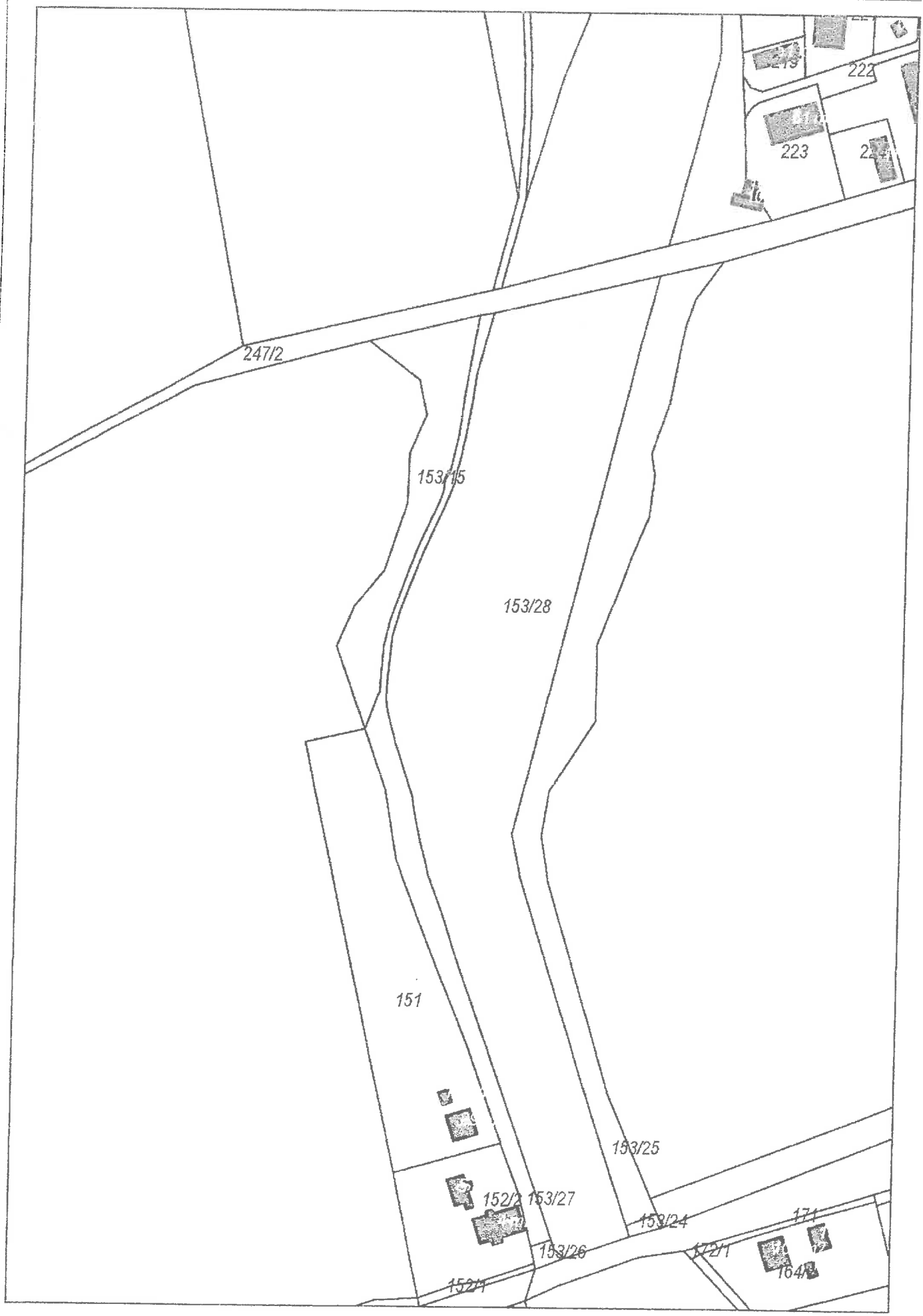

Wydruk w skali 1:2000

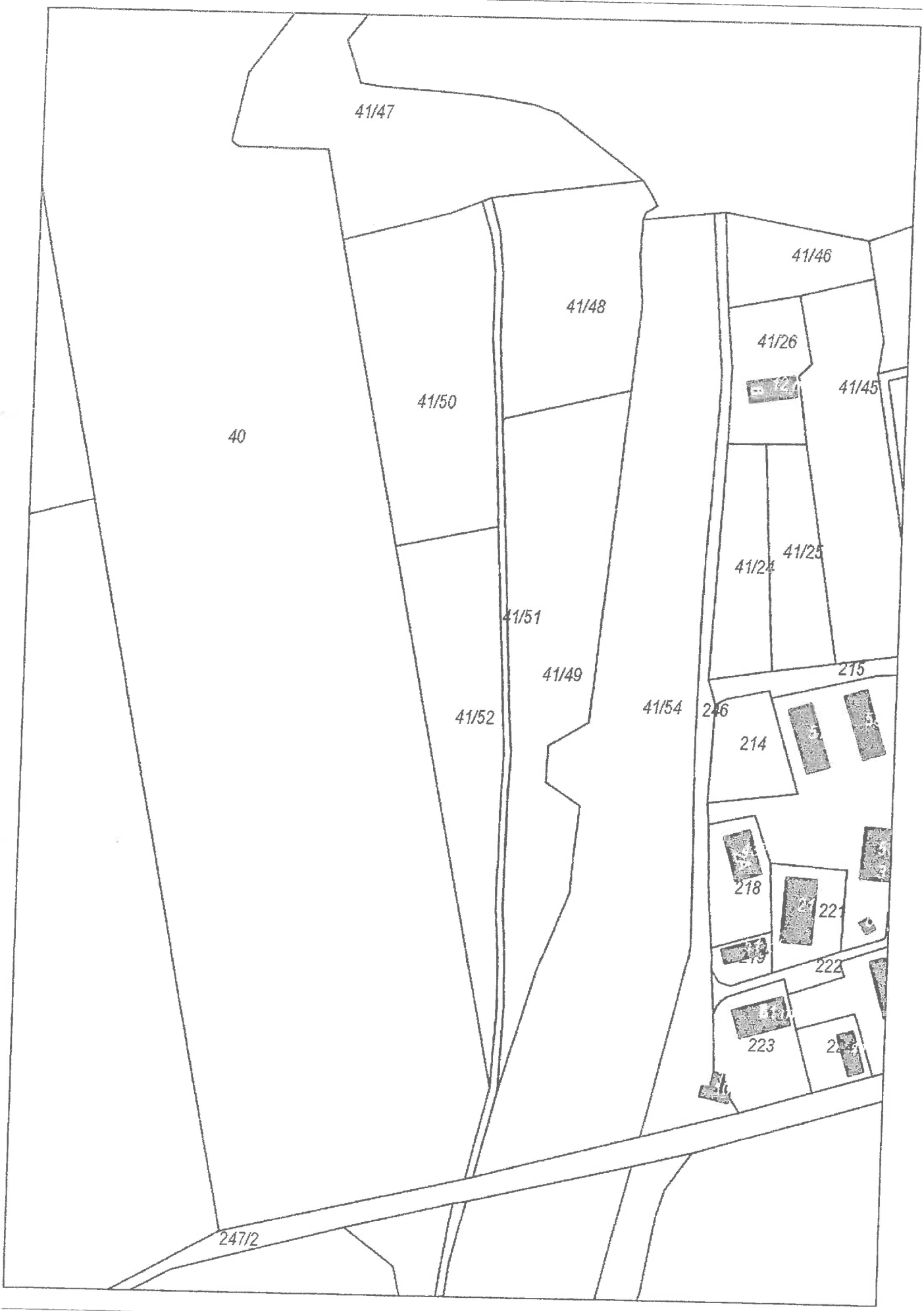

8

.....
(nazwa organu wydającego dokument)

Województwo: **kujawsko-pomorskie**
Powiat: **świecki**
Jednostka ewidencyjna: **041403_2, Drzycim**
Obręb ewidencyjny: **Nr 0008, Gródek**

WYPIS Z REJESTRU GRUNTÓW O NIEPEŁNEJ TREŚCI

sporządzono dnia: **04-05-2016 12:05:40** według stanu na dzień: **04-05-2016 12:05:40**

Nr jednostki rejestrowej: **G357**
Pozycja kartoteki budynków: **041403_2.0008.G357**

Osoby: 2

Udział Forma władania	Dane osoby fizycznej / instytucji
1/1 **własność**	**SKARB PAŃSTWA**
1/1 **użytkowanie wieczyste**	**GMINA DRZYCIM**

Działki ewidencyjne: 1

Arkusz	Numer działki	Adres / Położenie	Powierzchnia [ha]	Użytek i klasa bonitacyjna		Numer Księgi Wieczystej lub inne dokumenty
				Użytek	Powierzchnia [ha]	
1	**153/27**	-	**0.2612**	**dr**	**0.2612**	**BY1S/00059273/5**
Identyfikator: **041403_2.0008.AR_1.153/27096080**; Rejestr zabytków: - ; Wartość: -						
		Suma powierzchni działek [ha]:	**0.2612**			
		Słownie:	**dwa tysiące sześćset dwanaście metrów kwadratowych**			

Oznaczenia użytków i klas
dr - Drogi

.....
(nazwa organu wydającego dokument)

Województwo: **kujawsko-pomorskie**
Powiat: **świecki**
Jednostka ewidencyjna: **041403_2, Drzycim**
Obręb ewidencyjny: **Nr 0008, Gródek**

WYPIS Z REJESTRU GRUNTÓW O NIEPEŁNEJ TREŚCI

sporządzono dnia: **04-05-2016 12:05:10** według stanu na dzień: **04-05-2016 12:05:10**

Nr jednostki rejestrowej: **G357**
Pozycja kartoteki budynków: **041403_2.0008.G357**

Osoby: 2

Udział Forma władania	Dane osoby fizycznej / instytucji
1/1 **własność**	SKARB PAŃSTWA
1/1 **użytkowanie wieczyste**	GMINA DRZYCIM

Działki ewidencyjne: 1

Arkusz	Numer działki	Adres / Położenie	Powierzchnia [ha]	Użytek i klasa bonitacyjna		Numer Księgi Wieczystej lub inne dokumenty
				Użytek	Powierzchnia [ha]	
1	41/51	-	0.1231	dr	0.1231	BY1S/00059273/5
Identyfikator: **041403_2.0008.AR_1.41/51**096080; Rejestr zabytków: - ; Wartość: -						
		Suma powierzchni działek [ha]:	0.1231			
		Słownie:	**jeden tysiąc dwieście trzydzieści jeden metrów kwadratowych**			

Oznaczenia użytków i klas
dr - Drogi

25. Ulica Szkolna - **działka ewid. nr 65/12, 247/2 - do kanału, obręb Gródek**

Wydruk w skali 1:2000

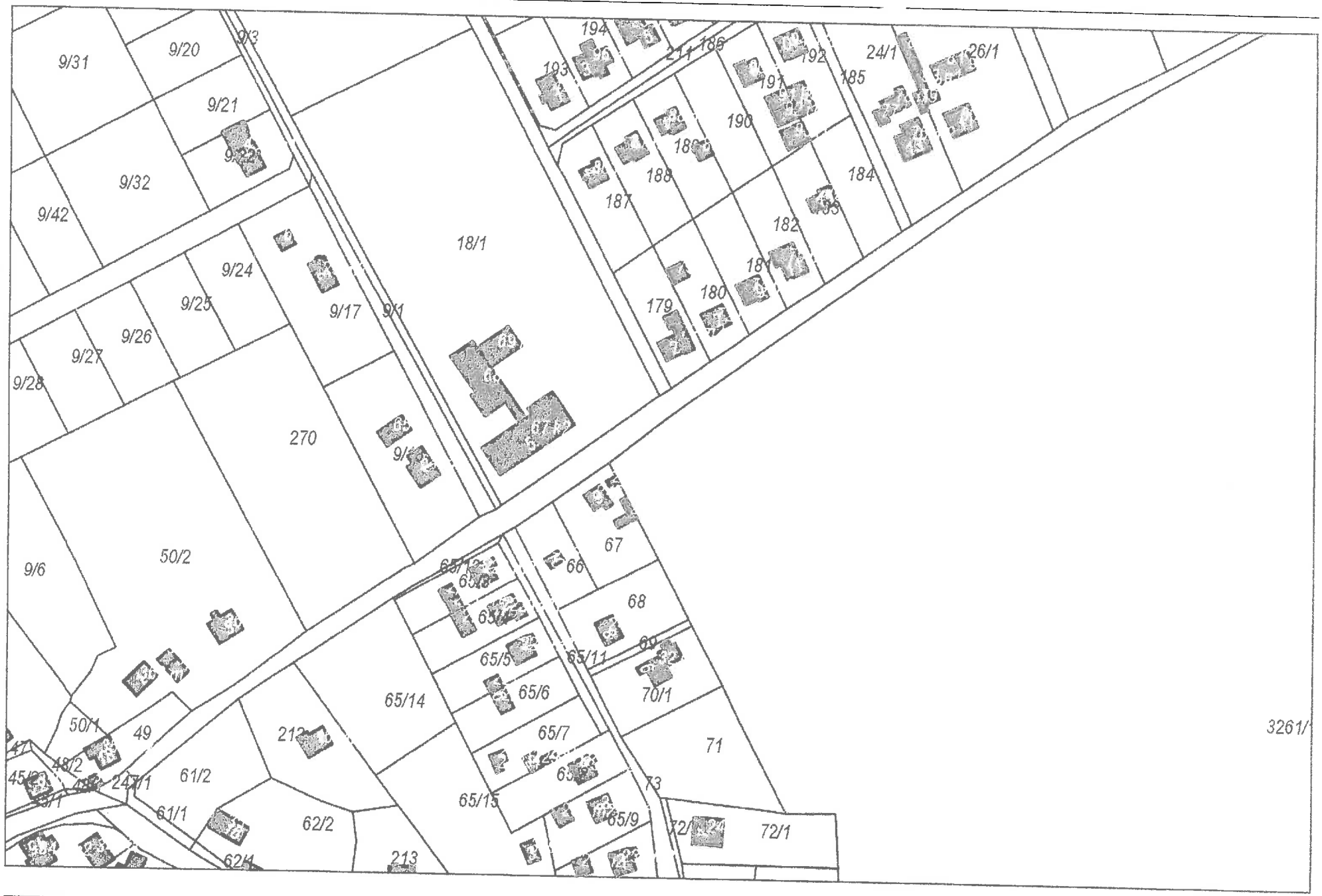

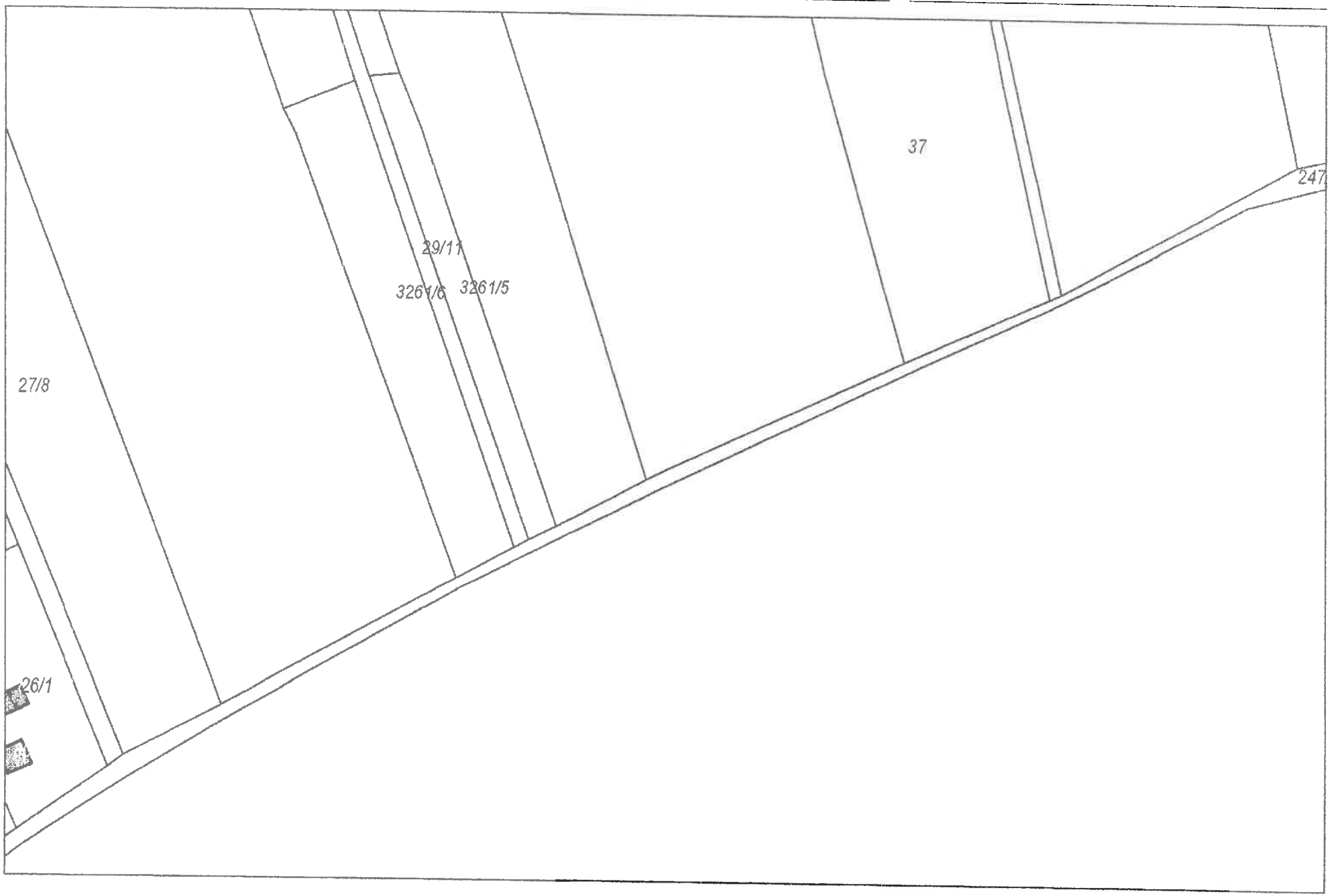
37
247
29/11
3261/6
3261/5
27/8
26/1

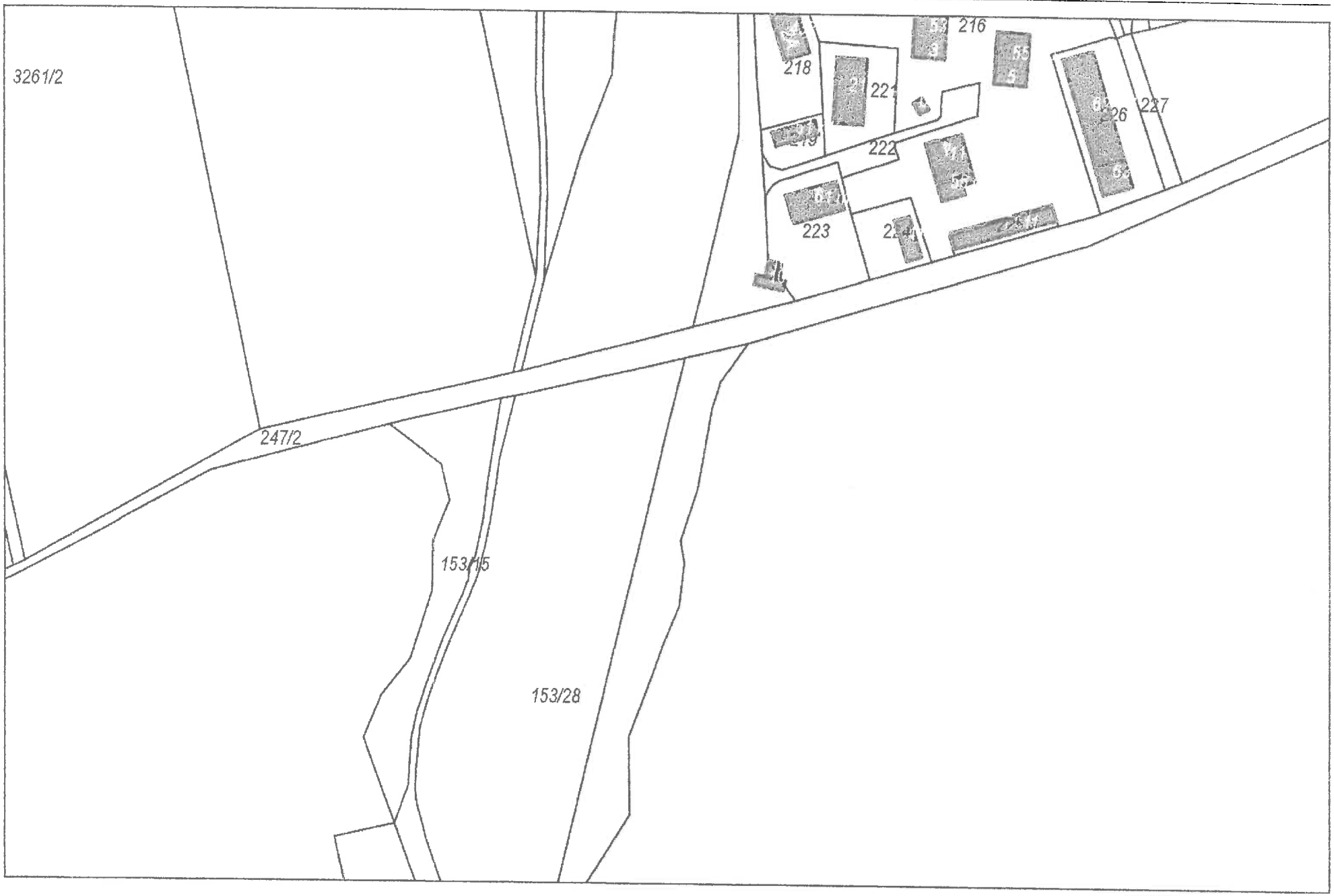
3261/2
216
218
221
222
223
226
227
247/2
153/15
153/28

.....
(nazwa organu wydającego dokument)

Województwo: **kujawsko-pomorskie**
Powiat: **świecki**
Jednostka ewidencyjna: **041403_2, Drzycim**
Obręb ewidencyjny: **Nr 0008, Gródek**

WYPIS Z REJESTRU GRUNTÓW O NIEPEŁNEJ TREŚCI

sporządzono dnia: **04-05-2016 13:05:21** według stanu na dzień: **04-05-2016 13:05:21**

Nr jednostki rejestrowej: **G159**
Pozycja kartoteki budynków: **041403_2.0008.G159**

Osoby: 1

Udział Forma władania	Dane osoby fizycznej / instytucji
1/1 **własność**	**GMINA DRZYCIM**

Działki ewidencyjne: 2

Arkusz	Numer działki	Adres / Położenie	Powierzchnia [ha]	Użytek i klasa bonitacyjna		Numer Księgi Wieczystej lub inne dokumenty
				Użytek	Powierzchnia [ha]	
1	**65/12**	-	**0.0060**	**dr**	**0.0060**	**BY1S/00029500/7**
Identyfikator: **041403_2.0008.AR_1.65/12**096080; Rejestr zabytków: - ; Wartość: -						
4	**247/2**	-	**0.7489**	**dr**	**0.7489**	**BY1S/00029500/7**
Identyfikator: **041403_2.0008.AR_4.247/2**096080; Rejestr zabytków: - ; Wartość: -						
		Suma powierzchni działek [ha]:	**0.7549**			
		Słownie:	**siedem tysięcy pięćset czterdzieści dziewięć metrów kwadratowych**			

Oznaczenia użytków i klas
dr - Drogi

26. Ulica Świerkowa - działka ewid. nr 209, obręb Gródek

Wydruk w skali 1:1000

.....
(nazwa organu wydającego dokument)

Województwo: **kujawsko-pomorskie**
Powiat: **świecki**
Jednostka ewidencyjna: **041403_2, Drzycim**
Obręb ewidencyjny: **Nr 0008, Gródek**

WYPIS Z REJESTRU GRUNTÓW O NIEPEŁNEJ TREŚCI

sporządzono dnia: **04-05-2016 13:05:28** według stanu na dzień: **04-05-2016 13:05:28**

Nr jednostki rejestrowej: **G242**
Pozycja kartoteki budynków: **041403_2.0008.G242**

Osoby: 1

Udział Forma władania	Dane osoby fizycznej / instytucji
1/1 **własność**	**GMINA DRZYCIM**

Działki ewidencyjne: 1

Arkusz	Numer działki	Adres / Położenie	Powierzchnia [ha]	Użytek i klasa bonitacyjna		Numer Księgi Wieczystej lub inne dokumenty
				Użytek	Powierzchnia [ha]	
1	**209**	**-**	**0.0783**	**dr**	**0.0783**	**KW 35732 (SR w Świeciu)**
Identyfikator: **041403_2.0008.AR_1.209096080**; Rejestr zabytków: - ; Wartość: -						
		Suma powierzchni działek [ha]:	**0.0783**			
		Słownie:	**siedemset osiemdziesiąt trzy metry kwadratowe**			

Oznaczenia użytków i klas
dr - Drogi

Wydruk w skali 1:1000

27. Ulica Wdecka - działka ewid. nr 135/2, 136, obręb Gródek

6

.....
(nazwa organu wydającego dokument)

Województwo: **kujawsko-pomorskie**
Powiat: **świecki**
Jednostka ewidencyjna: **041403_2, Drzycim**
Obręb ewidencyjny: **Nr 0008, Gródek**

WYPIS Z REJESTRU GRUNTÓW O NIEPEŁNEJ TREŚCI

sporządzono dnia: **04-05-2016 11:05:02** według stanu na dzień: **04-05-2016 11:05:02**

Nr jednostki rejestrowej: **G159**
Pozycja kartoteki budynków: **041403_2.0008.G159**

Osoby: 1

Udział Forma władania	Dane osoby fizycznej / instytucji
1/1 **własność**	**GMINA DRZYCIM**

Działki ewidencyjne: 2

Arkusz	Numer działki	Adres / Położenie	Powierzchnia [ha]	Użytek i klasa bonitacyjna		Numer Księgi Wieczystej lub inne dokumenty
				Użytek	Powierzchnia [ha]	
1	**135/2**	-	**0.0585**	**dr**	**0.0585**	**KW 357317/95 (SR w Świeciu)**
Identyfikator: **041403_2.0008.AR_1.135/2096080**; Rejestr zabytków: - ; Wartość: -						
1	**136**	-	**0.0200**	**dr**	**0.02**	**BY1S/00029500/7**
Identyfikator: **041403_2.0008.AR_1.136096080**; Rejestr zabytków: - ; Wartość: -						
		Suma powierzchni działek [ha]:	**0.0785**			
		Słownie:	**siedemset osiemdziesiąt pięć metrów kwadratowych**			

Oznaczenia użytków i klas
dr - Drogi

Wydruk w skali 1:2000

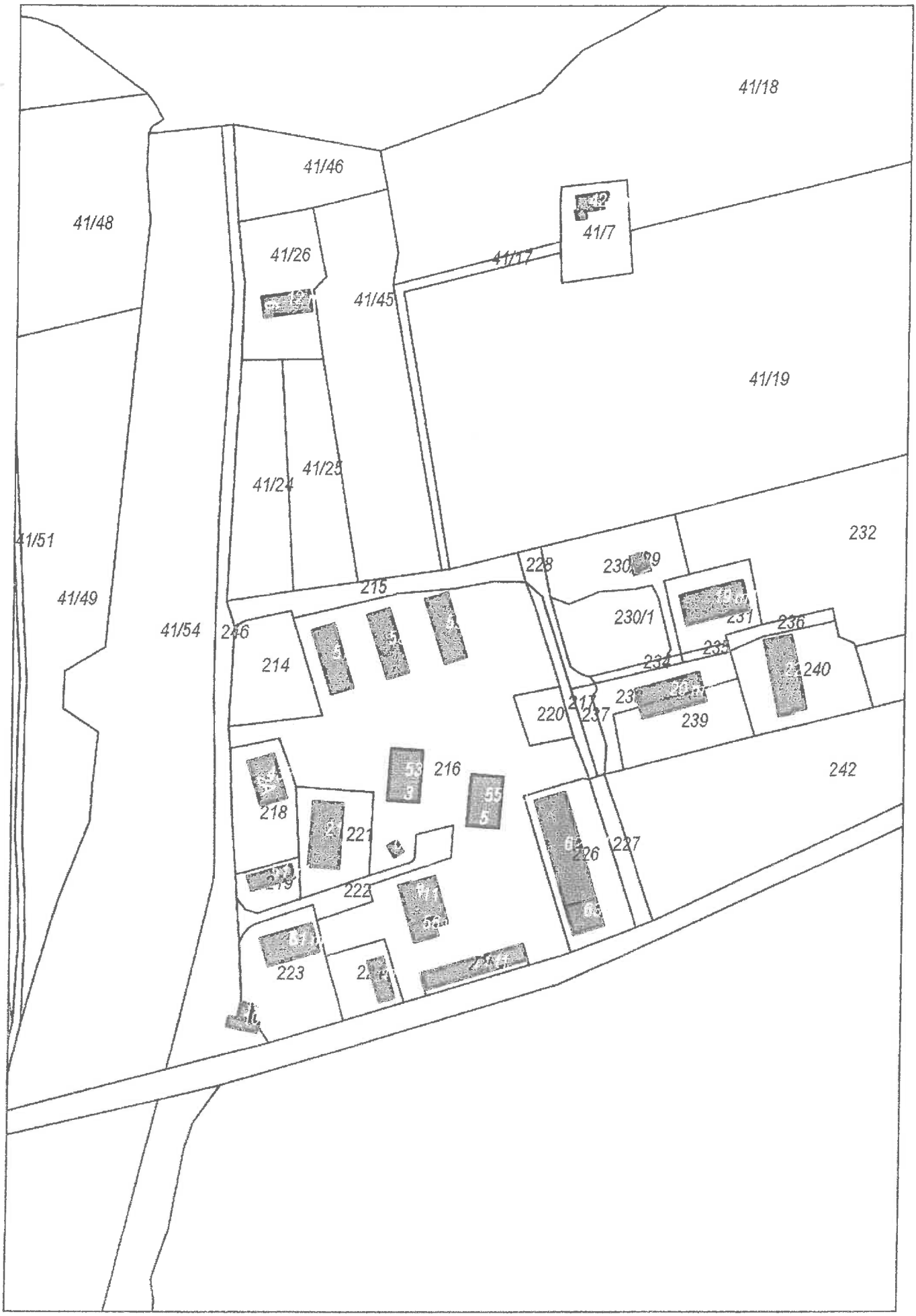

28. Ulica Wędkarska - działka ewid. nr 227, 217, 237, 228, 215, 41/17, obręb Gródek

.....
(nazwa organu wydającego dokument)

Województwo: **kujawsko-pomorskie**
Powiat: **świecki**
Jednostka ewidencyjna: **041403_2, Drzycim**
Obręb ewidencyjny: **Nr 0008, Gródek**

WYPIS Z REJESTRU GRUNTÓW O NIEPEŁNEJ TREŚCI

sporządzono dnia: **04-05-2016 14:05:43** według stanu na dzień: **04-05-2016 14:05:43**

KW BY1S/00045559/3

Nr jednostki rejestrowej: **G288**
Pozycja kartoteki budynków: **041403_2.0008.G288**

Osoby: 1

Udział Forma władania	Dane osoby fizycznej / instytucji
1/1 **własność**	**GMINA DRZYCIM**

Działki ewidencyjne: 2

Arkusz	Numer działki	Adres / Położenie	Powierzchnia [ha]	Użytek i klasa bonitacyjna		Numer Księgi Wieczystej lub inne dokumenty
				Użytek	Powierzchnia [ha]	
1	**41/17**	-	**0.1000**	**dr**	**0.10**	**BY1S/00045559/3**
Identyfikator: **041403_2.0008.AR_1.41/17**096080; Rejestr zabytków: - ; Wartość: -						
1	**227**	-	**0.0700**	**dr**	**0.0700**	**BY1S/00045559/3**
Identyfikator: **041403_2.0008.AR_1.227**096080; Rejestr zabytków: - ; Wartość: -						
		Suma powierzchni działek [ha]:	**0.1700**			
		Słownie:	**jeden tysiąc siedemset metrów kwadratowych**			

Oznaczenia użytków i klas
dr - Drogi

.....
(nazwa organu wydającego dokument)

Województwo: **kujawsko-pomorskie**
Powiat: **świecki**
Jednostka ewidencyjna: **041403_2, Drzycim**
Obręb ewidencyjny: **Nr 0008, Gródek**

WYPIS Z REJESTRU GRUNTÓW O NIEPEŁNEJ TREŚCI

sporządzono dnia: **04-05-2016 14:05:30** według stanu na dzień: **04-05-2016 14:05:30**

Nr jednostki rejestrowej: **G159**
Pozycja kartoteki budynków: **041403_2.0008.G159**

Osoby: 1

Udział Forma władania	Dane osoby fizycznej / instytucji
1/1 **własność**	GMINA DRZYCIM

Działki ewidencyjne: 1

Arkusz	Numer działki	Adres / Położenie	Powierzchnia [ha]	Użytek i klasa bonitacyjna		Numer Księgi Wieczystej lub inne dokumenty
				Użytek	Powierzchnia [ha]	
1	**237**	-	**0.0250**	**dr**	**0.0250**	**BY1S/00031743/9**
Identyfikator: **041403_2.0008.AR_1.237**096080; Rejestr zabytków: - ; Wartość: -						
		Suma powierzchni działek [ha]:	**0.0250**			
		Słownie:	**dwieście pięćdziesiąt metrów kwadratowych**			

Oznaczenia użytków i klas
dr - Drogi

.....
(nazwa organu wydającego dokument)

Województwo: **kujawsko-pomorskie**
Powiat: **świecki**
Jednostka ewidencyjna: **041403_2, Drzycim**
Obręb ewidencyjny: **Nr 0008, Gródek**

WYPIS Z REJESTRU GRUNTÓW O NIEPEŁNEJ TREŚCI

sporządzono dnia: **04-05-2016 14:05:42** według stanu na dzień: **04-05-2016 14:05:42**

Nr jednostki rejestrowej: **G242**
Pozycja kartoteki budynków: **041403_2.0008.G242**

Osoby: 1

Udział Forma władania	Dane osoby fizycznej / instytucji
1/1 **własność**	**GMINA DRZYCIM**

Działki ewidencyjne: 3

Arkusz	Numer działki	Adres / Położenie	Powierzchnia [ha]	Użytek i klasa bonitacyjna		Numer Księgi Wieczystej lub inne dokumenty
				Użytek	Powierzchnia [ha]	
1	215	-	0.1088	dr	0.1088	BY1S/00031743/9
Identyfikator: **041403_2.0008.AR_1.215**096080; Rejestr zabytków: - ; Wartość: -						
1	217	-	0.0331	dr	0.0331	BY1S/00031743/9
Identyfikator: **041403_2.0008.AR_1.217**096080; Rejestr zabytków: - ; Wartość: -						
1	228	-	0.0308	dr	0.0308	BY1S/00031743/9
Identyfikator: **041403_2.0008.AR_1.228**096080; Rejestr zabytków: - ; Wartość: -						
		Suma powierzchni działek [ha]:	0.1727			
		Słownie:	**jeden tysiąc siedemset dwadzieścia siedem metrów kwadratowych**			

Oznaczenia użytków i klas
dr - Drogi

Wydruk w skali 1:2000

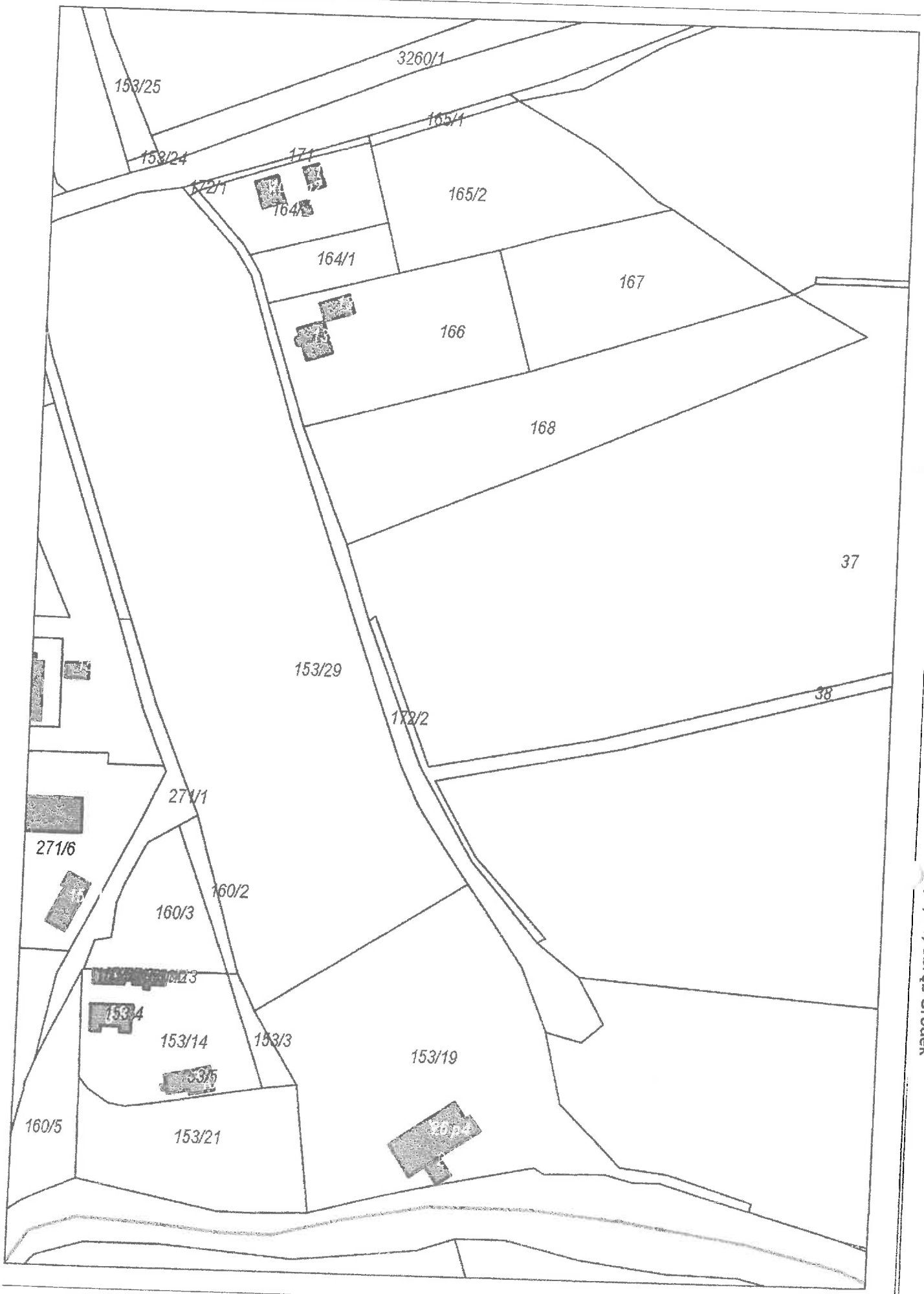

29. Ulica Wodna

- działka ewid. nr 172/2, 38, obręb Gródek

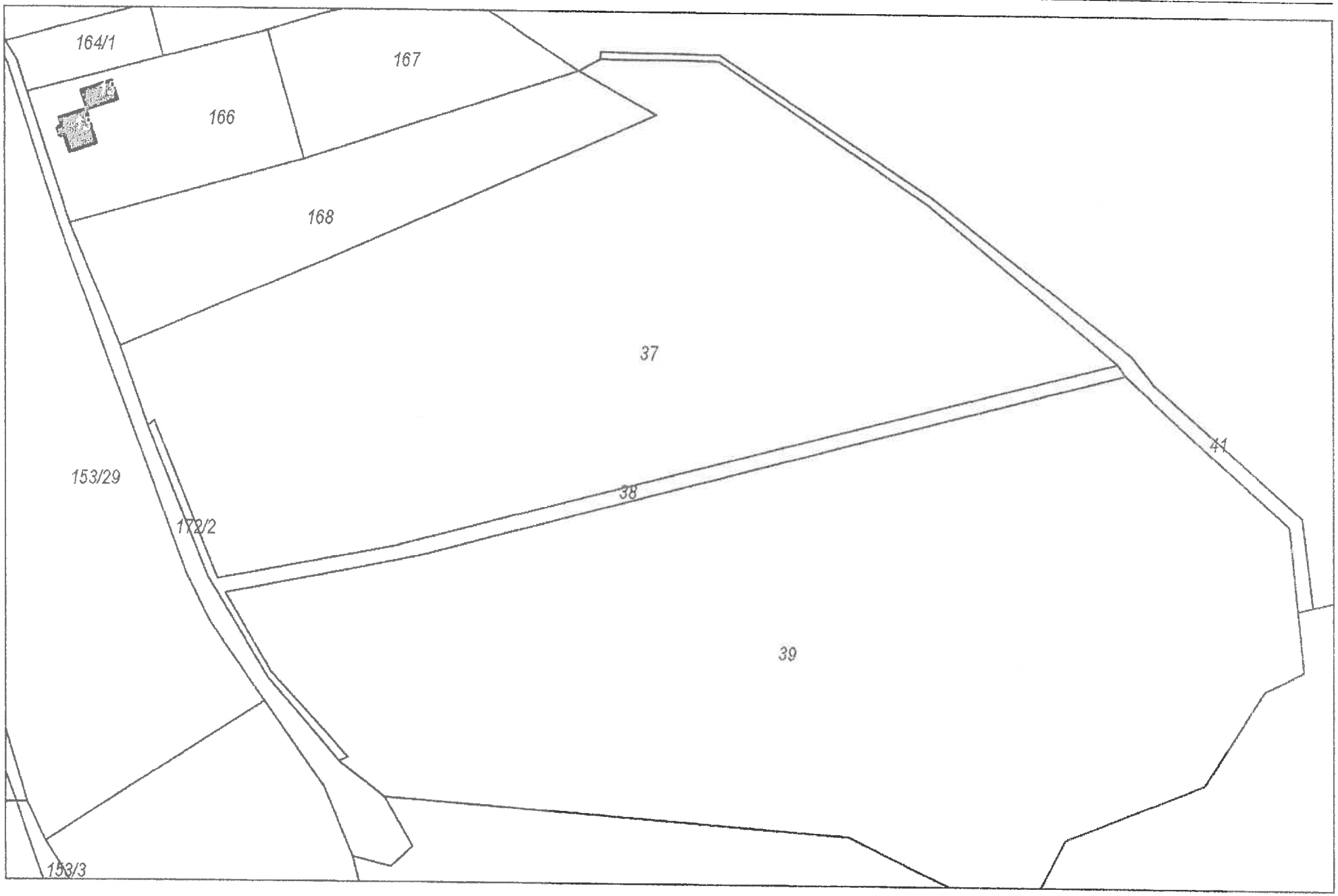
164/1
167
166
168
37
41
153/29
38
172/2
39
153/3

.....
(nazwa organu wydającego dokument)

Województwo: **kujawsko-pomorskie**
Powiat: **świecki**
Jednostka ewidencyjna: **041403_2, Drzycim**
Obręb ewidencyjny: **Nr 0008, Gródek**

WYPIS Z REJESTRU GRUNTÓW O NIEPEŁNEJ TREŚCI

sporządzono dnia: **04-05-2016 12:05:25** według stanu na dzień: **04-05-2016 12:05:25**

Nr jednostki rejestrowej: **G159**
Pozycja kartoteki budynków: **041403_2.0008.G159**

Osoby: 1

Udział Forma władania	Dane osoby fizycznej / instytucji
1/1 **własność**	**GMINA DRZYCIM**

Działki ewidencyjne: 1

Arkusz	Numer działki	Adres / Położenie	Powierzchnia [ha]	Użytek i klasa bonitacyjna		Numer Księgi Wieczystej lub inne dokumenty
				Użytek	Powierzchnia [ha]	
1	**172/2**	-	**0.2984**	**dr**	**0.2984**	**BY1S/00029500/7**
Identyfikator: **041403_2.0008.AR_1.172/2096080**; Rejestr zabytków: - ; Wartość: -						
		Suma powierzchni działek [ha]:	**0.2984**			
		Słownie:	**dwa tysiące dziewięćset osiemdziesiąt cztery metry kwadratowe**			

Oznaczenia użytków i klas
dr - Drogi

100

.....
(nazwa organu wydającego dokument)

Województwo: **kujawsko-pomorskie**
Powiat: **świecki**
Jednostka ewidencyjna: **041403_2, Drzycim**
Obręb ewidencyjny: **Nr 0008, Gródek**

WYPIS Z REJESTRU GRUNTÓW O NIEPEŁNEJ TREŚCI

sporządzono dnia: **04-05-2016 12:05:28** według stanu na dzień: **04-05-2016 12:05:28**

KW BY1S/00029500/7

Nr jednostki rejestrowej: **G112**
Pozycja kartoteki budynków: **041403_2.0008.G112**

Osoby: 1

Udział Forma władania	Dane osoby fizycznej / instytucji
1/1 **własność**	**GMINA DRZYCIM**

Działki ewidencyjne: 2

Arkusz	Numer działki	Adres / Położenie	Powierzchnia [ha]	Użytek i klasa bonitacyjna		Numer Księgi Wieczystej lub inne dokumenty
				Użytek	Powierzchnia [ha]	
5	**38**	-	**0.2100**	**W**	**0.21**	**BY1S/00029500/7**
Identyfikator: **041403_2.0008.AR_5.38096080**; Rejestr zabytków: - ; Wartość: -						
5	**41**	-	**0.1300**	**W**	**0.13**	**BY1S/00029500/7**
Identyfikator: **041403_2.0008.AR_5.41096080**; Rejestr zabytków: - ; Wartość: -						
		Suma powierzchni działek [ha]:	**0.3400**			
		Słownie:	**trzy tysiące czterysta metrów kwadratowych**			

Oznaczenia użytków i klas
W - Grunty pod rowami

30. Ulica Wrzosowa - działka ewid. nr 234, 235, 236, obręb Gródek

Wydruk w skali 1:1000

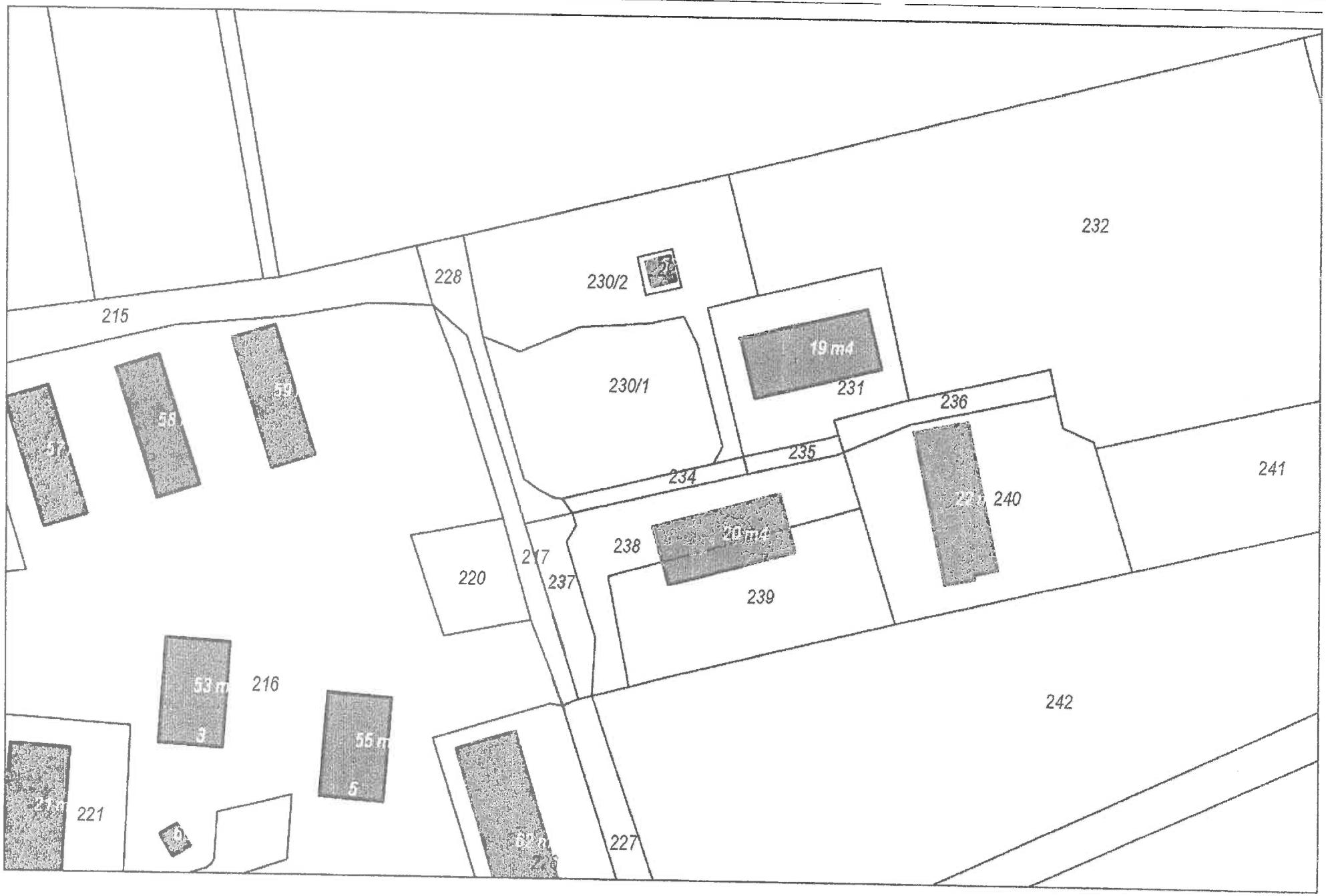

102

.....
(nazwa organu wydającego dokument)

Województwo: **kujawsko-pomorskie**
Powiat: **świecki**
Jednostka ewidencyjna: **041403_2, Drzycim**
Obręb ewidencyjny: **Nr 0008, Gródek**

WYPIS Z REJESTRU GRUNTÓW O NIEPEŁNEJ TREŚCI

sporządzono dnia: **04-05-2016 13:05:49** według stanu na dzień: **04-05-2016 13:05:49**

Nr jednostki rejestrowej: **G242**
Pozycja kartoteki budynków: **041403_2.0008.G242**

Osoby: 1

Udział Forma władania	Dane osoby fizycznej / instytucji
1/1 **własność**	GMINA DRZYCIM

Działki ewidencyjne: 1

Arkusz	Numer działki	Adres / Położenie	Powierzchnia [ha]	Użytek i klasa bonitacyjna		Numer Księgi Wieczystej lub inne dokumenty
				Użytek	Powierzchnia [ha]	
1	**234**	-	**0.0128**	**dr**	**0.0128**	**BY1S/00031743/9**
Identyfikator: **041403_2.0008.AR_1.234**096080; Rejestr zabytków: - ; Wartość: -						
		Suma powierzchni działek [ha]:	**0.0128**			
		Słownie:	**sto dwadzieścia osiem metrów kwadratowych**			

Oznaczenia użytków i klas
dr - Drogi

.....
(nazwa organu wydającego dokument)

Województwo: **kujawsko-pomorskie**
Powiat: **świecki**
Jednostka ewidencyjna: **041403_2, Drzycim**
Obręb ewidencyjny: **Nr 0008, Gródek**

WYPIS Z REJESTRU GRUNTÓW O NIEPEŁNEJ TREŚCI

sporządzono dnia: **04-05-2016 13:05:09** według stanu na dzień: **04-05-2016 13:05:09**

Nr jednostki rejestrowej: **G159**
Pozycja kartoteki budynków: **041403_2.0008.G159**

Osoby: 1

Udział Forma władania	Dane osoby fizycznej / instytucji
1/1 **własność**	**GMINA DRZYCIM**

Działki ewidencyjne: 2

Arkusz	Numer działki	Adres / Położenie	Powierzchnia [ha]	Użytek i klasa bonitacyjna		Numer Księgi Wieczystej lub inne dokumenty
				Użytek	Powierzchnia [ha]	
1	**235**	-	**0.0073**	**dr**	**0.0073**	**BY1S/00031743/9**
Identyfikator: **041403_2.0008.AR_1.235**096080; Rejestr zabytków: - ; Wartość: -						
1	**236**	-	**0.0241**	**dr**	**0.0241**	**BY1S/00031743/9**
Identyfikator: **041403_2.0008.AR_1.236**096080; Rejestr zabytków: - ; Wartość: -						
		Suma powierzchni działek [ha]:	**0.0314**			
		Słownie:	**trzysta czternaście metrów kwadratowych**			

Oznaczenia użytków i klas
dr - Drogi

31. Ulica Wypoczynkowa - działka ewid. nr 267/10, obręb Gródek

Wydruk w skali 1:2000

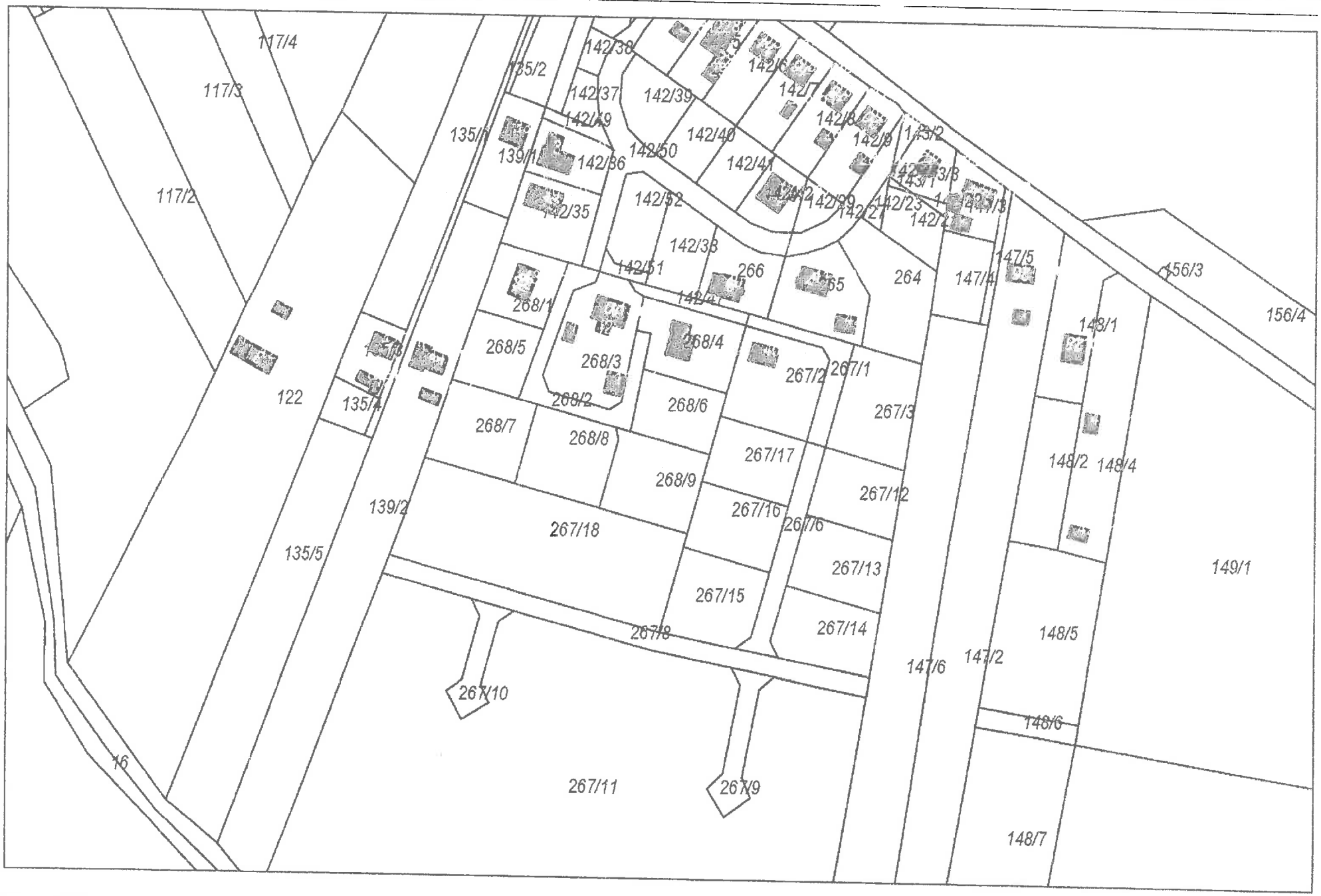

.....
(nazwa organu wydającego dokument)

Województwo: **kujawsko-pomorskie**
Powiat: **świecki**
Jednostka ewidencyjna: **041403_2, Drzycim**
Obręb ewidencyjny: **Nr 0008, Gródek**

WYPIS Z REJESTRU GRUNTÓW O NIEPEŁNEJ TREŚCI

sporządzono dnia: **04-05-2016 14:05:30** według stanu na dzień: **04-05-2016 14:05:30**

Nr jednostki rejestrowej: **G242**
Pozycja kartoteki budynków: **041403_2.0008.G242**

Osoby: 1

Udział Forma władania	Dane osoby fizycznej / instytucji
1/1 **własność**	**GMINA DRZYCIM**

Działki ewidencyjne: 1

Arkusz	Numer działki	Adres / Położenie	Powierzchnia [ha]	Użytek i klasa bonitacyjna		Numer Księgi Wieczystej lub inne dokumenty
				Użytek	Powierzchnia [ha]	
1	**267/10**	-	**0.0458**	**dr**	**0.0458**	**BY1S/00029500/7**
Identyfikator: **041403_2.0008.AR_1.267/10**096080; Rejestr zabytków: - ; Wartość: -						
		Suma powierzchni działek [ha]:	***0.0458***			
		Słownie:	**czterysta pięćdziesiąt osiem metrów kwadratowych**			

Oznaczenia użytków i klas
dr - Drogi

32. Ulica Zaułek **- działka ewid. nr 74, obręb Gródek**

Wydruk w skali 1:1000

10

.....
(nazwa organu wydającego dokument)

Województwo: **kujawsko-pomorskie**
Powiat: **świecki**
Jednostka ewidencyjna: **041403_2, Drzycim**
Obręb ewidencyjny: **Nr 0008, Gródek**

WYPIS Z REJESTRU GRUNTÓW O NIEPEŁNEJ TREŚCI

sporządzono dnia: **09-05-2016 07:05:04** według stanu na dzień: **09-05-2016 07:05:04**

Nr jednostki rejestrowej: **G159**
Pozycja kartoteki budynków: **041403_2.0008.G159**

Osoby: 1

Udział Forma władania	Dane osoby fizycznej / instytucji
1/1 **własność**	**GMINA DRZYCIM**

Działki ewidencyjne: 1

Arkusz	Numer działki	Adres / Położenie	Powierzchnia [ha]	Użytek i klasa bonitacyjna		Numer Księgi Wieczystej lub inne dokumenty
				Użytek	Powierzchnia [ha]	
1	**74**	-	**0.1100**	**dr**	**0.11**	**BY1S/00029500/7**
Identyfikator: **041403_2.0008.AR_1.74096080**; Rejestr zabytków: - ; Wartość: -						
		Suma powierzchni działek [ha]:	***0.1100***			
		Słownie:	**jeden tysiąc sto metrów kwadratowych**			

Oznaczenia użytków i klas
dr - Drogi

102

Wydruk w skali 1:2000

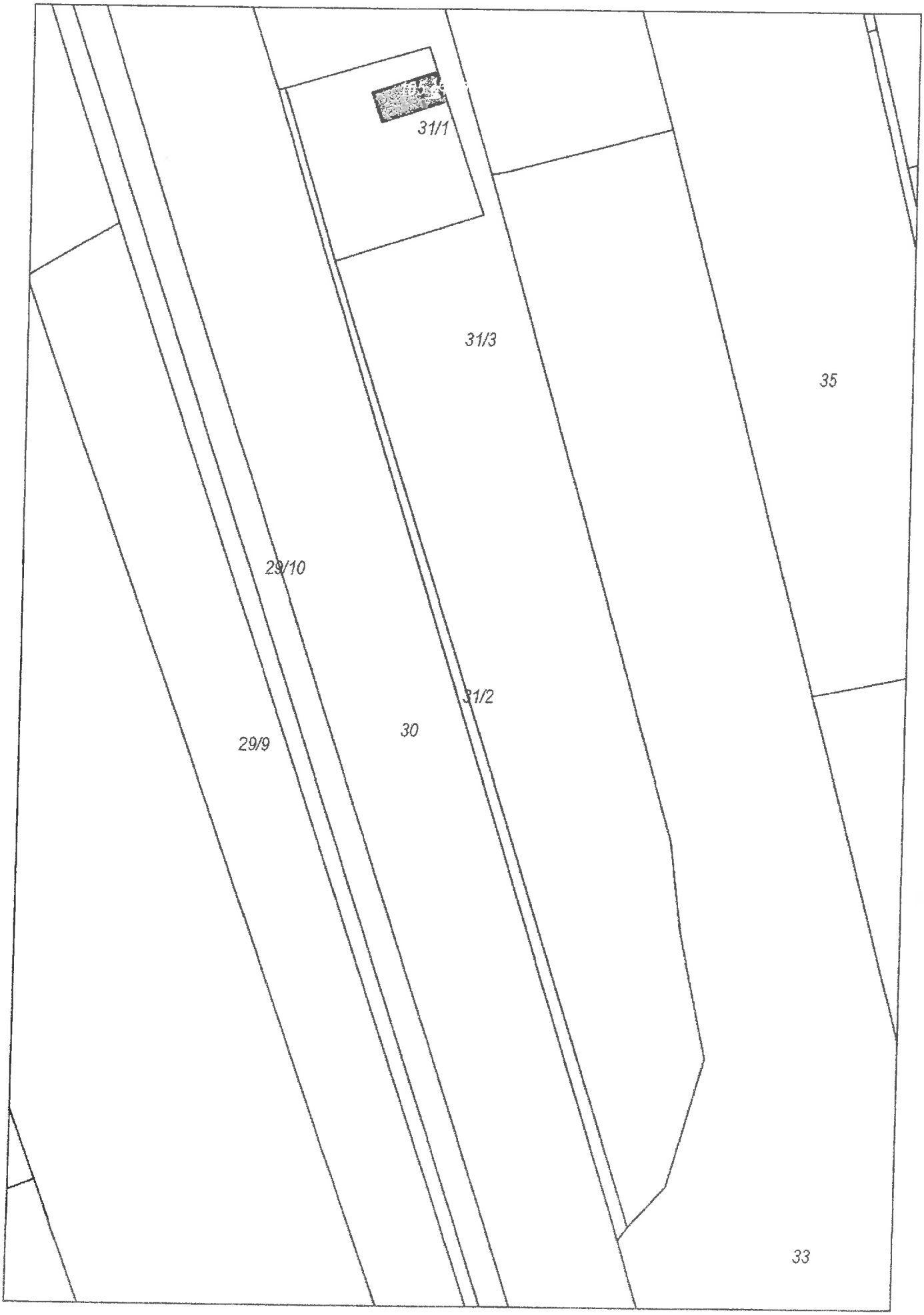

33. Ulica Żwirowa - działka ewid. nr 31/2, obręb Gródek

.....
(nazwa organu wydającego dokument)

Województwo: **kujawsko-pomorskie**
Powiat: **świecki**
Jednostka ewidencyjna: **041403_2, Drzycim**
Obręb ewidencyjny: **Nr 0008, Gródek**

WYPIS Z REJESTRU GRUNTÓW O NIEPEŁNEJ TREŚCI

sporządzono dnia: **09-05-2016 07:05:12** według stanu na dzień: **09-05-2016 07:05:12**

Nr jednostki rejestrowej: **G177**
Pozycja kartoteki budynków: **041403_2.0008.G177**

Osoby: 1

Udział Forma władania	Dane osoby fizycznej / instytucji
1/1 **własność**	OSOBA FIZYCZNA

Działki ewidencyjne: 1

Arkusz	Numer działki	Adres / Położenie	Powierzchnia [ha]	Użytek i klasa bonitacyjna		Numer Księgi Wieczystej lub inne dokumenty
				Użytek	Powierzchnia [ha]	
1	**31/2**	-	**0.2000**	**RV**	**0.20**	**KW 18160 (SR w Świeciu)**
Identyfikator: **041403_2.0008.AR_1.31/2096080**; Rejestr zabytków: - ; Wartość: -						
		Suma powierzchni działek [ha]:	**0.2000**			
		Słownie:	**dwa tysiące metrów kwadratowych**			

Oznaczenia użytków i klas
RV - Grunty orne

PRZEWODNICZĄCY
Rady Gminy
Jerzy Krüger