

**UCHWAŁA NR XVIII/143/2020
RADY GMINY DRZYCIM**

z dnia 10 listopada 2020 r.

w sprawie wyznaczenia obszaru i granic aglomeracji Drzycim

Na podstawie art. 18 ust. 2 pkt 15 ustawy z dnia 8 marca 1990 r. o samorządzie gminnym (t.j. Dz. U. 2020 poz. 713) oraz art. 87 ust.1 i 4 w zw. z art. 565 ust. 2 ustawy z dnia 20 lipca 2017 r. Prawo wodne (t.j. Dz.U. 2020 poz. 310 z późn. zm.)¹⁾ Rada Gminy Drzycim uchwala, co następuje:

§ 1. Niniejsza Uchwała była poprzedzona Uchwałą Nr XII/280/15 Sejmiku Województwa Kujawsko-Pomorskiego z dnia 28 września 2015 r. w sprawie wyznaczenia aglomeracji Drzycim (Dziennik Urzędowy Województwa Kujawsko-Pomorskiego z 2015 r., poz. 2987), która traci moc z dniem 31 grudnia 2020 r. zgodnie z art. 565 ust. 2 ustawy z dnia 20 lipca 2017 r. Prawo wodne (tj. Dz. U. z 2020 r. poz. 310 ze zm.).

§ 2.1. Wyznacza się aglomerację Drzycim o równoważnej liczbie mieszkańców (RLM) 2 102 z dwiema oczyszczalniami ścieków zlokalizowanymi w miejscowości Gródek i jedną zlokalizowaną w miejscowości Drzycim.

2. Podstawowe informacje na temat aglomeracji:

- 1) Nazwa aglomeracji: Drzycim;
- 2) Gminy w aglomeracji: gmina Drzycim;

3. W obszar i granice aglomeracji Drzycim wchodzi następujące miejscowości:

- 1) miejscowość Jastrzębie (część miejscowości);
- 2) miejscowość Drzycim (część miejscowości);
- 3) miejscowość Gródek (część miejscowości);

§ 3. Część opisowa aglomeracji Drzycim otrzymuje następujące brzmienie:

- 1) informacje o długości i rodzaju sieci kanalizacyjnej lub planowanej do budowy sieci kanalizacyjnej, liczbie stałych mieszkańców aglomeracji, liczbie osób czasowo przebywających w aglomeracji oraz przemyśle obsługiwany przez sieć kanalizacyjną lub planowaną do budowy sieć kanalizacyjną oraz oczyszczalnię ścieków, a także o wskaźnikach koncentracji;
 - a) . sieć istniejąca:

¹⁾ zmiany tekstu jednolitego wymienionej ustawy zostały ogłoszone w Dz. U. z 2020 r. poz. 695, 782 oraz 875

Lp.	Sieć istniejąca	Długość [km]	aglomeracja Drzycim		
			stali mieszkańcy aglomeracji [os. = RLM]	osoby czasowo przebywające na terenie aglomeracji [os. = RLM]	przemysł [RLM]
1.	Sanitarna grawitacyjna	16,3	2 074	0	28
2.	Sanitarna tłoczna	2,2			
3.	Ogólnospławna grawitacyjna	-			
4.	Ogólnospławna tłoczna	-			
RAZEM		18,5	2 102 RLM		

Opis:

Stali mieszkańcy aglomeracji:

-Jastrzębie – 351 mieszkańców,

-Drzycim – 1 001 mieszkańców,

-Gródek – 722 mieszkańców.

Na terenie objętym obszarem Aglomeracji Drzycim według informacji Urzędu Gminy Drzycim w obszarze i granicach Aglomeracji Drzycim nie zewidencjonowano osób czasowo przebywających na terenie aglomeracji. Łącznie aktualne szacunkowe RLM pochodzące od przemysłu na obszarze aglomeracji Drzycim szacuje się na 28 RLM.

b) . sieć planowana i wskaźniki koncentracji:

Lp.	Sieć planowana	Długość [km]	aglomeracja Drzycim		Wskaźnik koncentracji
			stali mieszkańcy aglomeracji [os. = RLM]	osoby czasowo przebywające na terenie aglomeracji [os. = RLM]	
1.	Sanitarna grawitacyjna	-	-	-	-
2.	Sanitarna tłoczna	-			
3.	Ogólnospławna grawitacyjna	-			
4.	Ogólnospławna tłoczna	-			
RAZEM		-	-		
Nie jest planowana.					

- 2) istniejące i planowane do budowy oczyszczalnie ścieków, a w przypadku aglomeracji zakończonych końcowym punktem zrzutu ścieków komunalnych – informacja, do której aglomeracji ścieki te będą odprowadzane, wraz z określeniem obciążenia oczyszczalni ścieków;

Aglomeracja zakończona oczyszczalnią ścieków [TAK/NIE]	Aglomeracja zakończona końcowym punktem zrzutu ścieków komunalnych [TAK/NIE]
TAK	NIE
Opis [w przypadku aglomeracji zakończonej końcowym punktem zrzutu ścieków komunalnych]: Nie dotyczy.	

a) . istniejące oczyszczalnie ścieków:

ISTNIEJĄCE OCZYSZCZALNIE ŚCIEKÓW					
L p.	Kategoria	Oczyszczalnia 1	Oczyszczalnia 2	Oczyszczalnia 3	Łączn ie
1.	Nazwa oczyszczalni ścieków	Oczyszczalnia ścieków komunalnych w Drzycimiu – PLKP5032	Oczyszczalnia ścieków socjalno-bytowych Zakład Gródek – PLKP5033	Oczyszczalnia ścieków socjalno - bytowych Spółdzielnia Mieszkaniowa "ENERGETYK" Gródek – PLKP5034	-
2.	Rodzaj oczyszczalni	mechaniczno-biologiczna	mechaniczno-biologiczna	mechaniczno-biologiczna	-
3.	Lokalizacja oczyszczalni ścieków (adres, nr ewid. dz., obręb ewidencyjny)	Drzycim, przy ul. Młyńskiej 18a, dz. ew. nr 268/1, obręb Drzycim	Gródek, dz. ew. nr 159/1, obręb Gródek	Gródek, dz. ew. nr 214, obręb Gródek	-
4.	Pozwolenie wodnoprawne na odprowadzanie ścieków z oczyszczalni do środowiska (data, znak, oznaczenie organu, termin ważności decyzji):	Decyzja Starosty Świeckiego z dnia 23.08.2017 r., nr OŚ.6341.58.2017, ważna do 30 lipca 2027 r.	Decyzja Starosty Świeckiego z dnia 11 lutego 2015 r., nr OŚ.6341.1.2015, ważna do 30 stycznia 2025 r.	Decyzja Starosty Świeckiego z dnia 16 października 2014, znak: OŚ.6341.61.2014, zmieniona następnie Decyzją Starosty Świeckiego z 13 marca 2015 r., znak: OŚ.6341.3.2015, ważna do 30 stycznia 2025 r.	-

5.	Przepustowość oczyszczalni	średnia [m ³ /d]:	375,4	70	54,92	500,32
		maksymalna godzinowa [m ³ /h]:	40,7	8,75	4,61	54,06
		maksymalna roczna [m ³ /rok]:	137 021,0	36 500,00	34 687,00	208 208
6.	Projektowa wydajność oczyszczalni ścieków [RLM]:		967	292	209	1 468
7.	Obciążenie oczyszczalni [RLM]*		635	268	171	1 074

* rozumie się przez to ładunek obliczony na podstawie maksymalnego średniego tygodniowego ładunku substancji organicznych biologicznie rozkładalnych dopływającego do oczyszczalni ścieków w ciągu roku, z wyłączeniem sytuacji nietypowych, w szczególności wynikających z intensywnych opadów; wyrażony równoważną liczbą mieszkańców (RLM).

b) . planowane oczyszczalnie ścieków:

PLANOWANE OCZYSZCZALNIE ŚCIEKÓW			
Lp.	Kategoria	Oczyszczalnia 4	
1.	Nazwa oczyszczalni ścieków	Oczyszczalnia ścieków komunalnych w Drzycimiu – PLKP5031 – oczyszczalnia docelowa (oczyszczalnia w trakcie budowy)	
2.	Lokalizacja oczyszczalni ścieków (adres)	Oczyszczalnia zlokalizowana na gruntach dotychczasowej, funkcjonującej oczyszczalni w Drzycimiu (PLKP5032), tj. w granicach obrębu ewidencyjnego Drzycim, na działce ewidencyjnej nr 268/1 (obręb Drzycim) przy ulicy Młyńskiej 18a	
3.	Pozwolenie wodnoprawne na odprowadzanie ścieków z oczyszczalni do środowiska (data, znak, oznaczenie organu, termin ważności decyzji):	Decyzja Starosty Świeckiego z dnia 23.08.2017 r., nr OŚ.6341.58.2017, ważna do 30 lipca 2027 r.	
4.	Przepustowość oczyszczalni	średnia [m ³ /d]:	375,4
		maksymalna godzinowa [m ³ /h]:	40,7
		maksymalna roczna [m ³ /rok]:	137 021,0
5	Projektowa wydajność oczyszczalni ścieków [RLM]:	4 692	
<u>Dodatkowe wyjaśnienia:</u> Jest to nowy obiekt oczyszczalni, dla którego obecnie realizowany jest proces inwestycyjny – budowa nowego obiektu oczyszczalni. Planowane zakończenie inwestycji określone jest na 2021 rok. Budowa nowej oczyszczalni ścieków spowodowana jest zbyt małą przepustowością pod kątem			

możliwości przyjęcia ładunku zanieczyszczeń przez dotychczas funkcjonującą oczyszczalnię w Drzycimiu PLKP5032. Zbyt mała przepustowość oczyszczalni spowodowała brak możliwości rozwojowych zbiorczej sieci kanalizacyjnej, a także przede wszystkim możliwości przyjmowania na obiekt oczyszczalni ścieków dowożonych taborem asenizacyjnym. Po zrealizowaniu inwestycji i uruchomieniu nowej oczyszczalni ścieków w Drzycimiu (PLKP5031) łączna projektowa wydajność wszystkich oczyszczalni w aglomeracji wyniesie

5 192 RLM. Zapewni to możliwość przyjęcia całego ładunku ścieków wytworzonego w obszarze i granicach aglomeracji jak również przyjęcie ścieków wytworzonych poza granicami aglomeracji Drzycim.

3) system gospodarki ściekowej:

a) . bilans ścieków powstających na terenie aglomeracji:

Lp.	Kategoria	Jednostka	Wartość
1	ilość ścieków dopływająca do wszystkich oczyszczalni siecią kanalizacyjną (bez ścieków opadowych i dowożonych oraz bez wód infiltracyjnych)	[dam ³ /rok]	61
		[m ³ /d]	167,12
2	Szacunkowa ilość ścieków wytworzonych od mieszkańców aglomeracji niepodłączonych do zbiorczej sieci kanalizacyjnej w granicach planowanej Aglomeracji (ścieki dowożone do stacji zlewnej od mieszkańców korzystających ze zbiorników bezodpływowych z obszaru aglomeracji)	[dam ³ /rok]	1,99
		[m ³ /d]	5,44
3	Szacunkowa ilość ścieków wytworzonych przez mieszkańców aglomeracji korzystających z indywidualnych systemów oczyszczania ścieków (przedomowych oczyszczalni ścieków)	[dam ³ /rok]	0,00
		[m ³ /d]	0,00
4	Łączna ilość ścieków komunalnych powstających na terenie aglomeracji	[dam ³ /rok]	62,99
5	średnia dobowo ilość ścieków komunalnych powstających na terenie aglomeracji	[m ³ /d]	172,56
6	średnia dobowo przepustowość istniejących oczyszczalni ścieków	[m ³ /d]	313
7	skład jakościowy ścieków komunalnych powstających na terenie aglomeracji	Oczyszczalnia 1 – Oczyszczalnia ścieków komunalnych w Drzycimiu – PLKP5032	
		BZT ₅ [mgO ₂ /dm ³]	ścieki surowe – 347,15 ścieki oczyszczone – 19,225
		ChZTCr [mgO ₂ /dm ³]	ścieki surowe – 801,725 ścieki oczyszczone – 82,675
		Zawiesina ogólna [mg/dm ³]	ścieki surowe – 429,6 ścieki oczyszczone – 18,2

	Azot ogólny	-
	Fosfor ogólny	-
Oczyszczalnia 2 – Oczyszczalnia ścieków socjalno-bytowych Zakład Gródek – PLKP5033		
	BZT ₅ [mgO ₂ /dm ³]	ścieki surowe – 414,56 ścieki oczyszczone – 10,78
	ChZTCr [mgO ₂ /dm ³]	ścieki surowe – 1 074,78 ścieki oczyszczone – 42,44
	Zawiesina ogólna [mg/dm ³]	ścieki surowe – 624,33 ścieki oczyszczone – 18,89
	Azot ogólny	-
	Fosfor ogólny	-
Oczyszczalnia 3 – Oczyszczalnia ścieków socjalno-bytowych Spółdzielnia Mieszkaniowa "ENERGETYK" Gródek – PLKP5034		
	BZT ₅ [mgO ₂ /dm ³]	ścieki surowe – 488,5 ścieki oczyszczone – 14,83
	ChZTCr [mgO ₂ /dm ³]	ścieki surowe – 1 256,25 ścieki oczyszczone – 100,83
	Zawiesina ogólna [mg/dm ³]	ścieki surowe – 611,83 ścieki oczyszczone – 16,58
	Azot ogólny	-
	Fosfor ogólny	-

b). informacje o ściekach przemysłowych odprowadzanych i planowanych do odprowadzenia do zbiorczej sieci kanalizacyjnej na obszarze aglomeracji:

Nazwa podmiotu	Rodzaj produkcji	Jakość ścieków stężenie ścieków BZT ₅ w g O ₂ /m ³	RLM
najważniejsze podmiotów gospodarczych na terenie Aglomeracji Drzycim			
1. Elektrownia Wodna w Gródku ul. A. Hoffmana 1, Gródek	elektrownia wodna	414	1
2. EC-SERVICE sp. z o.o. sp.k. Gródek, ul. A. Hoffmana 4	wytwarzanie elementów ciśnieniowych do kotłów energetycznych		6
3. Midroc Rodoverken Production Sp.z o.o. Gródek, ul. A. Hoffmana 4	budowa zbiorników wielkopojemnościowych		11
4. Pumat s.c. Pukrop W., Matusiak W. Gródek, ul. A. Hoffmana 4	producent opakowań z tektury falistej		3
5. Marstal – Gródek Sp. z o.o. Gródek ul. Hoffmana 4	produkcja konstrukcji metalowych i ich części		7
Łącznie			28
Ilość ścieków przemysłowych odprowadzanych przez zakłady do systemu kanalizacji zbiorczej [m ³ /d] – 4,1 (1495 m ³ /rok). Na obszarze aglomeracji Drzycim nie planuje się włączenia nowych podmiotów przemysłowych do sieci istniejącej i planowanej.			

c). Uzasadnienie określonej RLM aglomeracji:

RLM rz		2 102
	RLM mieszkańców [RLM]	2 074
	RLM przemysłu [RLM]	28
	RLM osób czasowo przebywających w aglomeracji [RLM]	0
liczba rzeczywistych mieszkańców w aglomeracji		
	liczba mieszkańców korzystających z systemu kanalizacyjnego	2 006
	liczba mieszkańców korzystających ze zbiorników bezodpływowych	68
	liczba mieszkańców korzystających z systemów indywidualnych (przydomowych oczyszczalni ścieków)	0
aktualny % RLM korzystających z systemu kanalizacyjnego		96,76
% RLM obsługiwanych przez tabor asenizacyjny (zbiorniki bezodpływowe)		3,24
% RLM obsługiwanych przez przydomowe oczyszczalnie ścieków		0,00
docelowy % RLM korzystających z systemu kanalizacyjnego		100,00
<p><u>Dodatkowe wyjaśnienia:</u> w zakresie zabudowań obsługiwanych taborem asenizacyjnym są to zabudowania położone przy istniejącej zbiorczej sieci kanalizacyjnej, które nie zrealizowały dotychczas przyłączy do zbiorczej sieci kanalizacji. Przeprowadzenie weryfikacji połączeń do sieci kanalizacyjnej i wyegzekwowanie tych połączeń spowoduje wzrost wskaźnika skanalizowania do blisko 100%, a więc aglomeracja będzie docelowo spełniać Warunek III dyrektywy ściekowej (91/271/EWG) w zakresie wyposażenia aglomeracji w systemy zbierania ścieków komunalnych gwarantującego przynajmniej 98% poziom obsługi, przy czym pozostałe 2% niezembranego siecią kanalizacyjną ładunku nie może być większe niż 2 000 RLM. Informacje na temat sukcesywnego przyłączania mieszkańców obsługiwanych taborem asenizacyjnym będą zawarte w corocznych sprawozdaniach z realizacji KPOŚK.</p>		

- 4) strefy ochronne ujęć wody, zawierające oznaczenie aktów prawa miejscowego lub decyzji ustanawiających te strefy oraz zakazy, nakazy i ograniczenia obowiązujące na tych terenach

Lp.	Oznaczenie aktów prawa miejscowego lub decyzji ustanawiających te strefy	Zakazy, nakazy i ograniczenia obowiązujące na tych terenach
1.	Decyzja Starosty Świeckiego z 18 lutego 2015 r. (znak: OŚ.6341.2.2015), ważna do 31 stycznia 2035 roku (studnie wiercone nr 1, 2 i 3 zlokalizowanych na działkach nr 220 i 224 w Gródku dla potrzeb pitnych i gospodarczych osiedla mieszkaniowego i dwóch zakładów pracy w Gródku)	Nakazy i zakazy obowiązujące na terenie ochrony bezpośredniej ujęcia wody podziemnej wynikają z ustawy Prawo wodne, a mianowicie: na terenie ochrony bezpośredniej zakazuje się użytkowania gruntów do celów niezwiązanych z eksploatacją ujęcia wody (Art. 127), a także należy (Art. 128): -odprowadzać wody opadowe lub roztopowe w sposób uniemożliwiający przedostawanie się ich do urządzeń służących do poboru wody; -zagospodarować teren zielenią; -odprowadzać poza granicę terenu ochrony bezpośredniej ścieki z urządzeń sanitarnych przeznaczonych do użytku dla osób zatrudnionych przy obsłudze urządzeń służących

		do poboru wody; -ograniczyć wyłącznie do niezbędnych potrzeb przebywanie osób niezatrudnionych przy obsłudze urzędzeń służących do poboru wody.
--	--	--

5) obszary ochronne zbiorników wód śródlądowych zawierające oznaczenie aktów prawa miejscowego ustanawiających te obszary oraz zakazy, nakazy i ograniczenia obowiązujące na tych obszarach

Lp.	Oznaczenie aktów prawa miejscowego lub decyzji ustanawiających te obszary	Zakazy, nakazy i ograniczenia obowiązujące na tych obszarach
1.	brak	-

6) formy ochrony przyrody, o których mowa w art. 6 ustawy z dnia 16 kwietnia 2004 r. o ochronie przyrody, zawierające nazwę formy ochrony przyrody oraz tytuł i miejsce ogłoszenia aktu prawnego tworzącego, ustanawiającego albo wyznaczającego formę ochrony przyrody, oraz informacje o obszarach mających znaczenie dla Wspólnoty znajdujących się na liście, o której mowa w art. 27 ust. 1 tej ustawy

Lp.	Nazwa formy ochrony przyrody	Tytuł i miejsce ogłoszenia aktu prawnego tworzącego, ustanawiającego albo wyznaczającego formę ochrony przyrody
1.	Wdecki Park Krajobrazowy	Rozporządzenie Nr 29/2004 Wojewody Kujawsko-Pomorskiego z dnia 2 listopada 2004 r. w sprawie Wdeckiego Parku Krajobrazowego (Dz. Urz. Województwa Kujawsko-Pomorskiego z 2004 r. Nr 111, poz. 1888)
2.	Świecki Obszar Chronionego Krajobrazu	Uchwała nr VI/118/19 Sejmiku Województwa Kujawsko-Pomorskiego z dnia 27 maja 2019 r. w sprawie Świeckiego Obszaru Chronionego Krajobrazu (Dz. Urz. Województwa Kujawsko-Pomorskiego z 2019 r. poz. 3068)
3.	Obszar Natura 2000 - PLB220009 – Bory Tucholskie	Rozporządzenie Ministra Środowiska z dnia 12 stycznia 2011 r. w sprawie obszarów specjalnej ochrony ptaków (Dziennik Ustaw Rzeczypospolitej Polskiej z 2011, Nr. 25 poz. 133)
4.	wieloobiektowy pomnik przyrody – aleja drzew	Rozporządzenie Nr 18/92 Wojewody Bydgoskiego z dnia 8 czerwca 1992 r. w sprawie uznania za pomniki przyrody tworów przyrody na terenie województwa bydgoskiego (Dz. Urz. Woj. Bydg. z 22.07.1992 r., nr 8, poz. 124)

§ 4. Część graficzna aglomeracji Drzycim, która zawiera oznaczenie:

- 1) granic obszaru objętego lub przewidzianego do objęcia zasięgiem systemu kanalizacji zbiorczej gminy lub jej obszaru współtworzącego aglomerację na mapie w skali 1:10 000;
- 2) istniejących i planowanych do budowy oczyszczalni ścieków lub końcowych punktów zrzutu ścieków komunalnych, do których są odprowadzane ścieki komunalne z obszaru aglomeracji;
- 3) granic administracyjnych gminy zgodnie z danymi z państwowego rejestru granic i powierzchni jednostek podziałów terytorialnych kraju;
- 4) granic stref ochronnych ujęć wody obejmujących tereny ochrony bezpośredniej i tereny ochrony pośredniej zgodnie z informacjami z systemu informacyjnego gospodarowania wodami;

- 5) granic obszarów ochronnych zbiorników wód śródlądowych zgodnie z informacjami z systemu informacyjnego gospodarowania wodami; - brak na obszarze aglomeracji Drzycim
- 6) granic form ochrony przyrody, o których mowa w art. 6 ustawy z dnia 16 kwietnia 2004 r. o ochronie przyrody, lub obszarów mających znaczenie dla Wspólnoty znajdujących się na liście, o której mowa w art. 27 ust. 1 tej ustawy, zgodnie z informacjami z centralnego rejestru form ochrony przyrody;
- 7) skali projektu aglomeracji w formie liczbowej i liniowej.
 - stanowi załącznik nr 1 i nr 2 do Uchwały.

§ 5. Wykonanie uchwały powierza się Wójtowi Gminy Drzycim.

§ 6. Uchwała wchodzi w życie po upływie 14 dni od dnia ogłoszenia w Dzienniku Urzędowym Województwa Kujawsko-Pomorskiego.

Przewodnicząca Rady Gminy

Elżbieta Babińska

Załącznik Nr 1 do uchwały Nr XVIII/143/2020
RADY GMINY DRZYCIM
z dnia 10 listopada 2020 r.



1

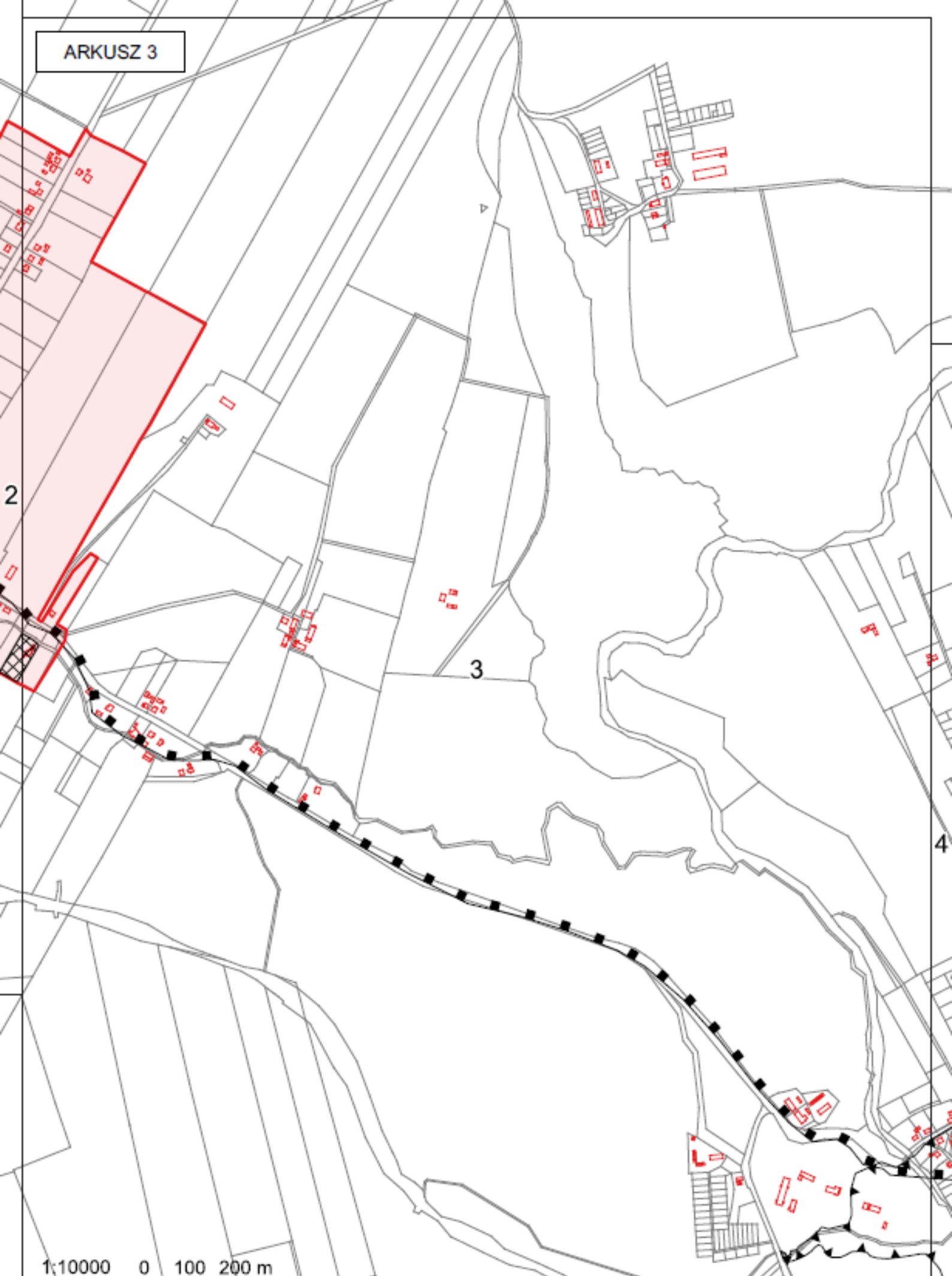
Jastrzębie

2

1:10000 0 100 200 m

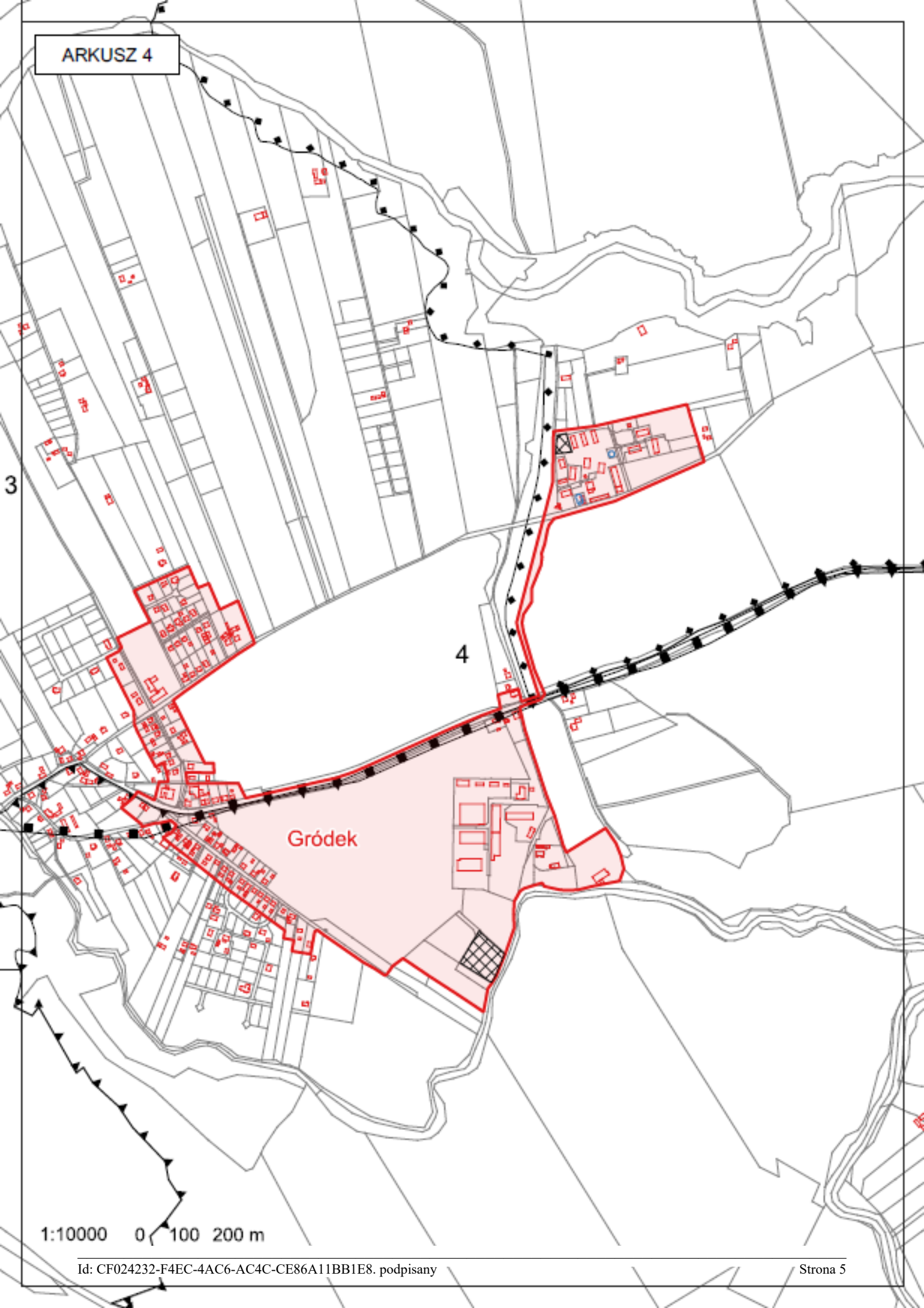


1:10000 0 100 200 m



1:10000 0 100 200 m

ARKUSZ 4

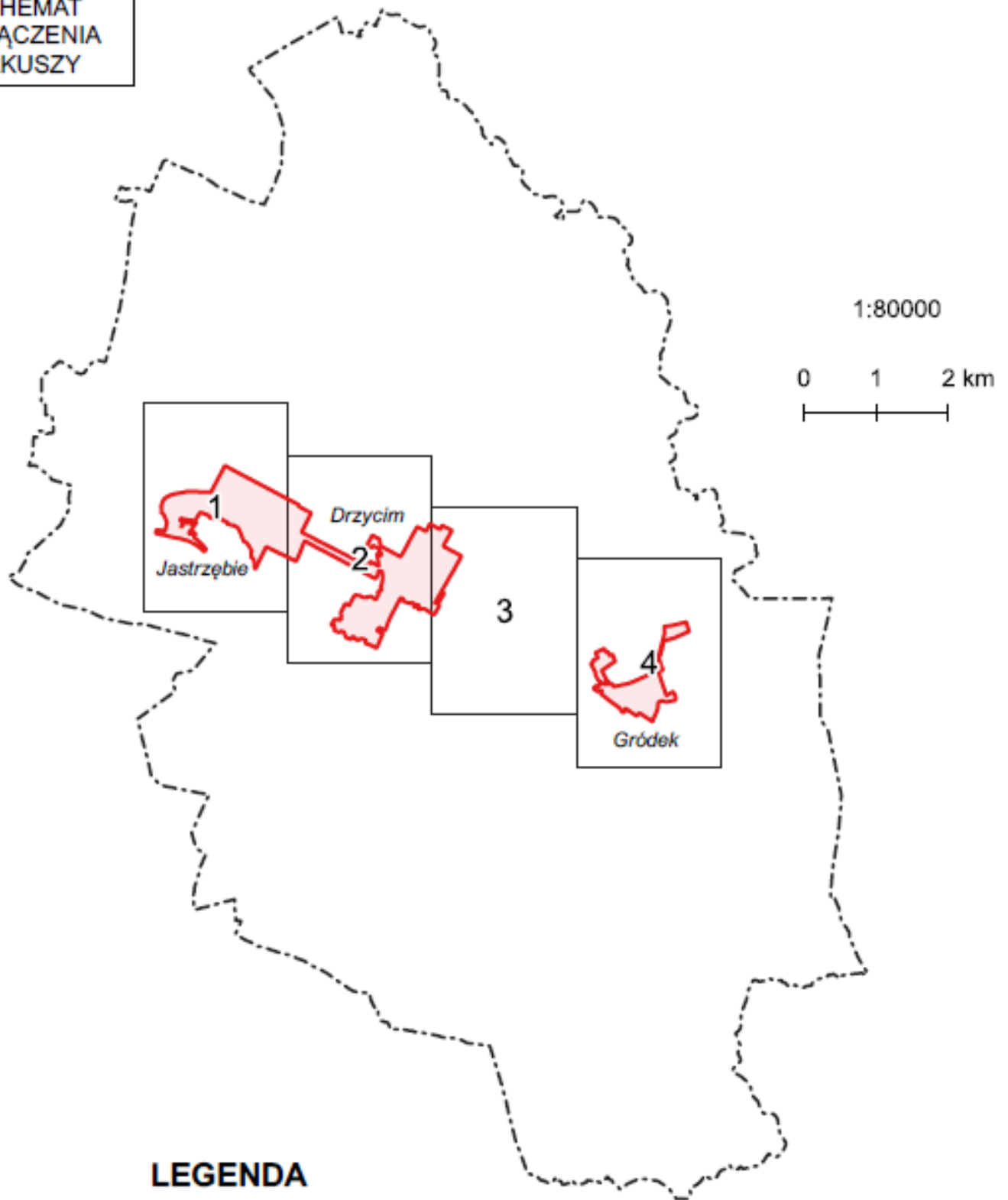


Gródek


1:10000 0 100 200 m


Załącznik Nr 2 do uchwały Nr XVIII/143/2020
RADY GMINY DRZYCIM
z dnia 10 listopada 2020 r.

SCHEMAT
POŁĄCZENIA
ARKUSZY





LEGENDA

 obszar i granice aglomeracji Drzycim

 oczyszczalnie ścieków

• pomniki przyrody


 granice administracyjne gminy Drzycim


 arkusze


— budynki


— działki ewidencyjne

obszary chronione

 Wddecki Park Krajobrazowy

 Świecki Obszar Chronionego Krajobrazu

 PLB220009 - Bory Tucholskie

 granice stref ochronnych
ujęć wody obejmujące tereny
ochrony bezpośredniej

Uzasadnienie

1. Przedmiot regulacji

Przedmiotem regulacji jest wyznaczenie Aglomeracji Drzycim z uwzględnieniem zmiany wielkości aglomeracji, a także obszaru i granic aglomeracji.

Stwierdzono niezgodność RLM dotychczas obowiązującej aglomeracji z RLM rzeczywistym aglomeracji oraz konieczność zmiany zakresu terytorialnego obszaru dotychczasowej aglomeracji (zmianę obszaru i granic Aglomeracji) ze względu na uwarunkowania, wynikające z obecnej sytuacji w zakresie istniejącego systemu kanalizacji zbiorczej oraz zweryfikowane tereny aglomeracji dla obszarów planowanych do skanalizowania.

W związku z art. 565 ust. 2 ustawy z dnia 20 lipca 2017 r. Prawo wodne (Dz. U. z 2020 r., poz. 310 z późn. zm.) Uchwała Nr XII/280/15 Sejmiku Województwa Kujawsko-Pomorskiego z dnia 28 września 2015 r. w sprawie wyznaczenia aglomeracji Drzycim (Dziennik Urzędowy Województwa Kujawsko-Pomorskiego z 2015 r., poz. 2987) zachowuje moc nie dłużej niż do dnia 31 grudnia 2020 roku. Zasadne jest więc podjęcie Uchwały w sprawie wyznaczenia nowej Aglomeracji Drzycim z uwzględnieniem zmiany wielkości aglomeracji, a także obszaru i granic aglomeracji.

2. Omówienie podstawy prawnej

W związku z wejściem w życie nowej ustawy z dnia 20 lipca 2017 r. Prawo wodne (Dz. U. z 2020 r., poz. 310 z późn. zm.) kompetencje w zakresie wyznaczania, zmiany lub likwidacji obszarów i granic aglomeracji przejęły samorządy gminne.

W myśl art. 87 ust. 1, 2 i 3 ustawy z dnia 20 lipca 2017 r. Prawo wodne wyznaczenie aglomeracji następuje w drodze uchwały rady gminy będącej aktem prawa miejscowego.

3. Konsultacje wymagane przepisami prawa

Na podstawie art. 87 ust. 1 i ust. 4 ustawy z dnia 20 lipca 2017r. Prawo wodne (Dz. U. z 2020 r., poz. 310 z późn. zm.) oraz art. 18 ust. 2 pkt 15 ustawy z dnia 8 marca 1990 roku o samorządzie gminnym (Dz.U. 2020 poz. 713) gminy zainteresowane wyznaczeniem aglomeracji przygotowują projekt uchwały wyznaczającej aglomerację, który podlega uzgodnieniu przez wójta, burmistrza lub prezydenta miasta z Wodami Polskimi, a w zakresie obszarów objętych przynajmniej jedną formą ochrony z właściwym regionalnym dyrektorem ochrony środowiska.

Agglomerację Drzycim wyznacza się po uzgodnieniu z Państwowym Gospodarstwem Wodnym Wody Polskie oraz właściwym regionalnym dyrektorem ochrony środowiska.

Nowa Aglomeracja Drzycim została wyznaczona z konieczności aktualizacji RLM aglomeracji oraz granic i obszaru Aglomeracji.

Pismem z dnia 21 września 2020 r. wystąpiono do Państwowego Gospodarstwa Wodnego Wody Polskie, Dyrektora Zarządu Zlewni Wód Polskich w Chojnicach z wnioskiem o uzgodnienie projektu uchwały wyznaczenia obszaru i granicy Aglomeracji Drzycim (wraz z załącznikami).

W odpowiedzi Państwowe Gospodarstwo Wodne Wody Polskie, Dyrektor Zarządu Zlewni Wód Polskich w Chojnicach postanowieniem z dnia 14 października 2020 r. znak GD.ZZŚ.1.417.6.2020.AK pozytywnie uzgodnił projekt uchwały w sprawie wyznaczenia obszaru i granicy Aglomeracji Drzycim (wraz z załącznikami).

Pismem z dnia 21 września 2020 r. wystąpiono do Regionalnego Dyrektora Ochrony Środowiska w Bydgoszczy z wnioskiem o uzgodnienie projektu uchwały w sprawie wyznaczenia obszaru i granicy Aglomeracji Drzycim (wraz z załącznikami).

Po zapoznaniu się z przedłożoną dokumentacją Regionalny Dyrektor Ochrony Środowiska w Bydgoszczy postanowieniem z dnia 13 października 2020 r. znak WOP.070.29.2020.KLD pozytywnie uzgodnił projekt uchwały w sprawie wyznaczenia obszaru i granicy Aglomeracji Drzycim (wraz z załącznikami) w zakresie ochrony przyrody i obszarów Natura 2000.

4. Uzasadnienie merytoryczne:

Aglomeracja Drzycim została wyznaczona Uchwałą Nr XII/280/15 Sejmiku Województwa Kujawsko-Pomorskiego z dnia 28 września 2015 r. w sprawie wyznaczenia aglomeracji Drzycim (Dziennik Urzędowy Województwa Kujawsko-Pomorskiego z 2015 r., poz. 2987).

Obowiązująca granica Aglomeracji Drzycim (PLKP503) posiada wielkość równoważnej liczby mieszkańców 2 283 i jest obsługiwana przez dwie oczyszczalnie ścieków w Gródku oraz jedną w Drzycimiu.

Rzeczywisty obszar aglomeracji Drzycim po przeprowadzonej weryfikacji Aglomeracji Drzycim odbiega od aktualnie obowiązującego obszaru i granic aglomeracji Drzycim wyznaczonego Uchwałą Nr XII/280/15 Sejmiku Województwa Kujawsko-Pomorskiego z dnia 28 września 2015 r. w sprawie wyznaczenia aglomeracji Drzycim (Dziennik Urzędowy Województwa Kujawsko-Pomorskiego z 2015 r., poz. 2987).

W wyniku weryfikacji obszaru i granic aglomeracji tereny poza obszarem wyznaczonej w 2015 roku aglomeracji Drzycim zostały włączone w granice aglomeracji zgodnie za stanem istniejącym systemu kanalizacji zbiorczej.

Nowy obszar i granice aglomeracji Drzycim został przedstawiony na załączniku graficznym (Mapie obszaru i granic Aglomeracji Drzycim) w skali 1:10 000.

Przeprowadzona weryfikacja obszaru i granic Aglomeracji Drzycim wprowadziła zmiany w granicach aglomeracji zmieniając obszar aglomeracji.

Opis rozwiązania problemu gospodarki ściekowej na terenach, które znajdują się poza obszarem zmienionej aglomeracji lub na obszarze aglomeracji zlikwidowanej:

-Z obszaru aglomeracji wykluczony został przede wszystkim dotychczas znajdujący się w granicach aglomeracji obszar ulicy Kwiatowej w Gródku. Dla wskazanego obszaru nie jest możliwe na tym etapie osiągnięcie wymaganego wskaźnika koncentracji dla sieci planowanej, dlatego też zasadne jest wyłączenie go z obszaru i granic aglomeracji. Obszar ten będzie nadal obsługiwany przez indywidualne systemy gospodarki ściekowej. Są to i będą w przyszłości szczelne zbiorniki bezodpływowe lub przydomowe oczyszczalnie, z których ścieki lub osady ściekowe wywożone będą taborem asenizacyjnym do stacji zlewnej na nowej oczyszczalni ścieków w Drzycimiu gdzie będą oczyszczane. W ten sposób zapewniony będzie ten sam poziom ochrony środowiska co w Aglomeracji Drzycim.

5. Ocena skutków regulacji

Wejście w życie uchwały nie obciąży budżetu Gminy Drzycim. Prawidłowa identyfikacja aglomeracji, jej granice i obszar ma zasadniczy wpływ na wyposażanie gminy w system kanalizacyjny i oczyszczalnie ścieków oraz realizację przez gminę zobowiązań wynikających z Traktatu Akcesyjnego w części dotyczącej dyrektywy ściekowej.

Przewodnicząca Rady Gminy

Elżbieta Babińska